

# 緑あふれる豊かで魅力あるまちづくり

～水とみどりのネットワーク構想～

## 日本橋川沿いにおける水辺のネットワークの形成

(日本橋川沿いエリアのまちづくりビジョン2021)

## 東京駅前地区における快適な歩行環境の形成

(歩行環境検討支援事業)




緑道の整備  
(浜町川緑道)

Park-PFIの導入  
(桜川公園)  
(公園の魅力向上に向けた官民連携)

水の都プロジェクトの推進  
(晴海一丁目東側、晴海一丁目中)

朝潮運河沿いの親水プロムナードの整備  
(勝どき東地区)

### 凡例

	みどりの歩行者ネットワーク
	水辺の歩行者ネットワーク
	舟運利用可能な船着場 (計画・整備済み又は整備中)

## 水辺環境の取組

### 水辺環境の活用検討

水辺を中心とした憩い・にぎわいある空間の創出や歩行者空間とも連携したネットワークなど、水辺環境のさらなる活用に向けた構想づくり

### 水の都プロジェクトの推進

貴重な水辺空間を区民の憩いの場として活用するため、東京都と連携して水辺を整備

## 公園・緑地の整備

### 公園の魅力向上に向けた官民連携

公募設置管理制度 (Park-PFI) の導入に向けた調査・検討

### 緑道の整備

浜町川緑道の全面改修に向けた検討

### 公園・児童遊園の改修

安全性、快適性、自然環境などに配慮した改修

### 街路樹の整備

道路の整備工事にあわせて街路樹の新規植栽

## 交通環境の改善

### 東京駅前地区歩行環境検討支援事業

歩行者ネットワーク強化に向け、にぎわい創出につながる道路の利活用や道路空間の再構築などを検討する地元組織へ補助

### 自転車活用推進計画の策定

安全な自転車利用や自転車環境の整備推進などを図るため、計画を策定

### 交通安全対策の推進

学校周辺などのゾーン30に指定した生活道路において、視覚的効果を活用した交通安全施設を計画的に整備