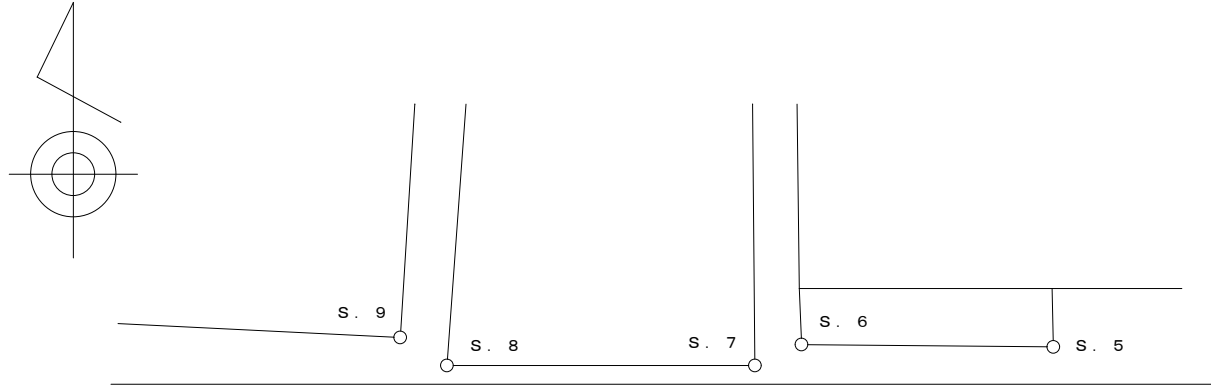


余白 3cm以上

- (注) 1 用紙サイズは、A 1 版及び A 2 版とする。
 2 縮尺は、1 : 2 5 0 を基本とする。

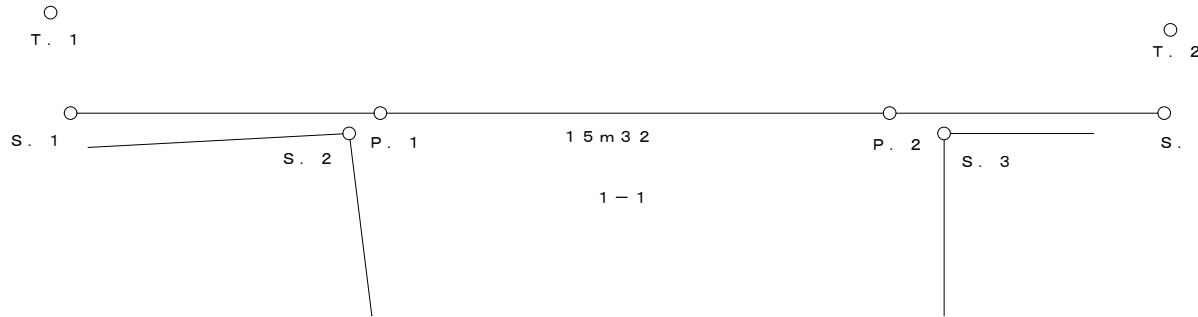
土地境界図		縮尺
土地所在地番	中央区築地一丁目1番1	$\frac{1}{250}$



	X	Y	備考
P. 1			民プレート
P. 2			民プレート
S. 1			区金属杭
S. 2			建物角
S. 3			建物角
S. 4			区プレート
S. 5			植込み角
S. 6			植込み角
S. 7			建物角
S. 8			建物角
S. 9			建物角
T. 1			鋳
T. 2			鋳

(注) 1 標示物は、原形を記入する。

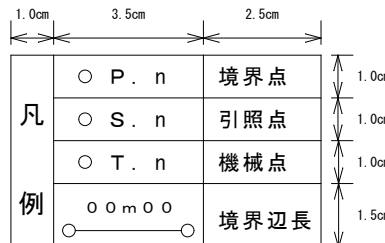
余白 3cm以上



余白 3cm以上

- (注) 1 黒一色に統一すること。
 2 P 点は、確認点とする。
 3 P 点、S 点、T 点は、一重丸で統一すること。
 4 丸の大きさは、2. 0 mm 以上とすること。
 5 文字、数字は、2. 5 mm 以上で鮮明に読めるよう記入すること。

作成者	資格登録番号				印
	測量年月日	平成	年	月	



余白 3cm以上