


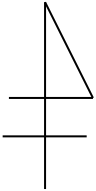


様式1 総合設計標示板（公開空地及び公共空地及び有効空地の標示）

下記に標示されている部分は、建築基準法に基づく総合設計制度により設けられたものです。


年 月 日
(日付は供用開始日)

公開空地		歩行者が日常自由に通行又は利用できるものです。	
※2 N {	公共空地		事業者の有無 ※1 を受けて設けられたもので、歩行者が日常自由に通行又は利用できるものです。
	有効空地		修景上有効な場として設けられたものです。



配置方法
によって
図は替える

建物名称
住居表示



公園
[B]

通称道路名称
又は区道等の
表現
← 道路
○○m

現在地
↑ 道路
○○m

通称道路又は
区道等の表現
表現
← 道路
○○m

80cm以上

標 示 板 [A] [B]

建 築 主 氏 名 (株)○○○○○

管理責任者 氏 名 (株)□□□□

連絡先 ○○○○ 電話 ○○○○○ (中央区都市整備部)

50cm以上

(注意) 1 氏名は、法人にあつては、名称を記入してください。管理責任者の連絡先には担当部署名及び電話番号を記入してください。

2 ※1は、譲渡又は貸与の別を記入してください。

3 ※2は、設置した空地の種類に応じて記入してください。