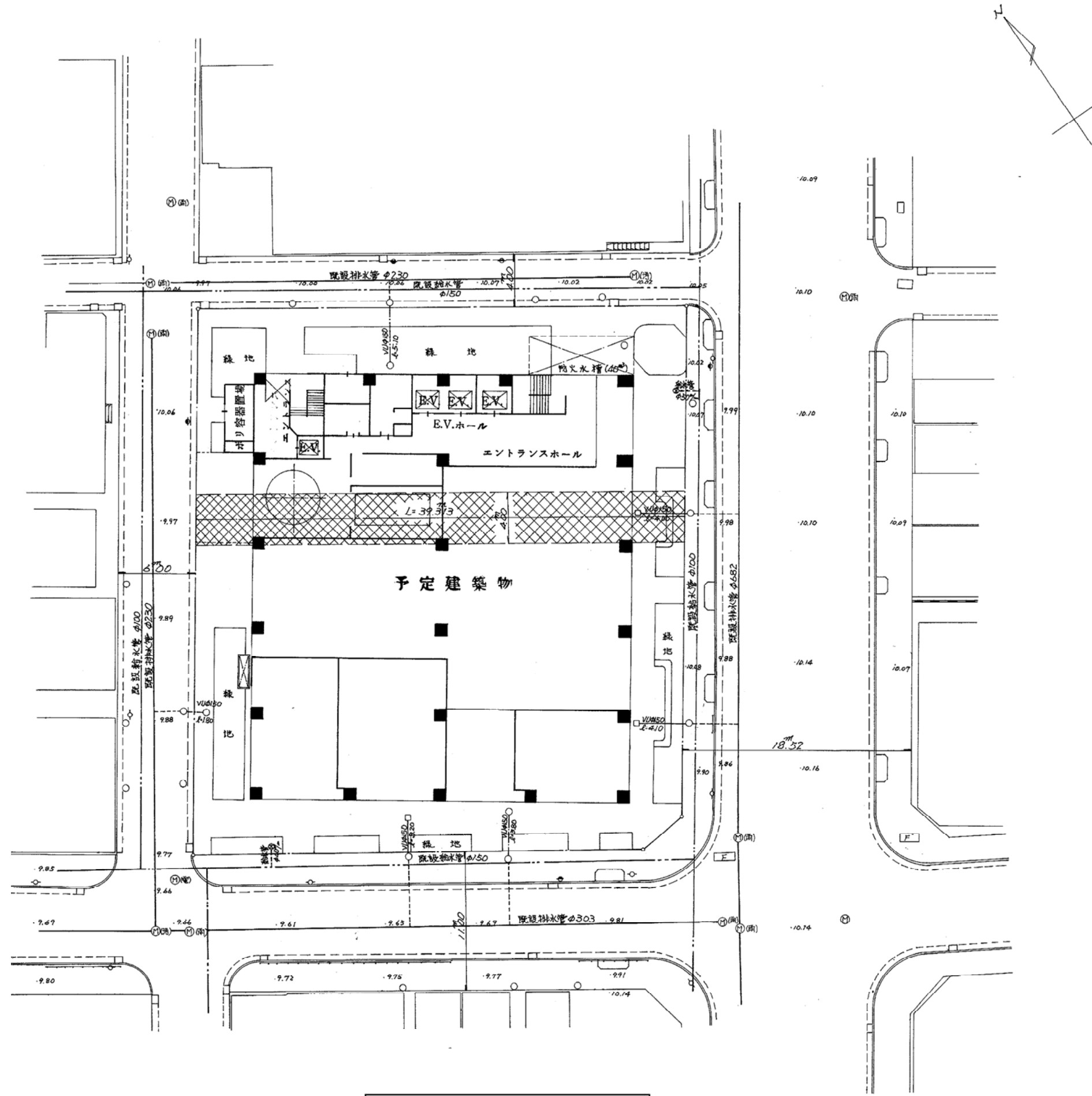


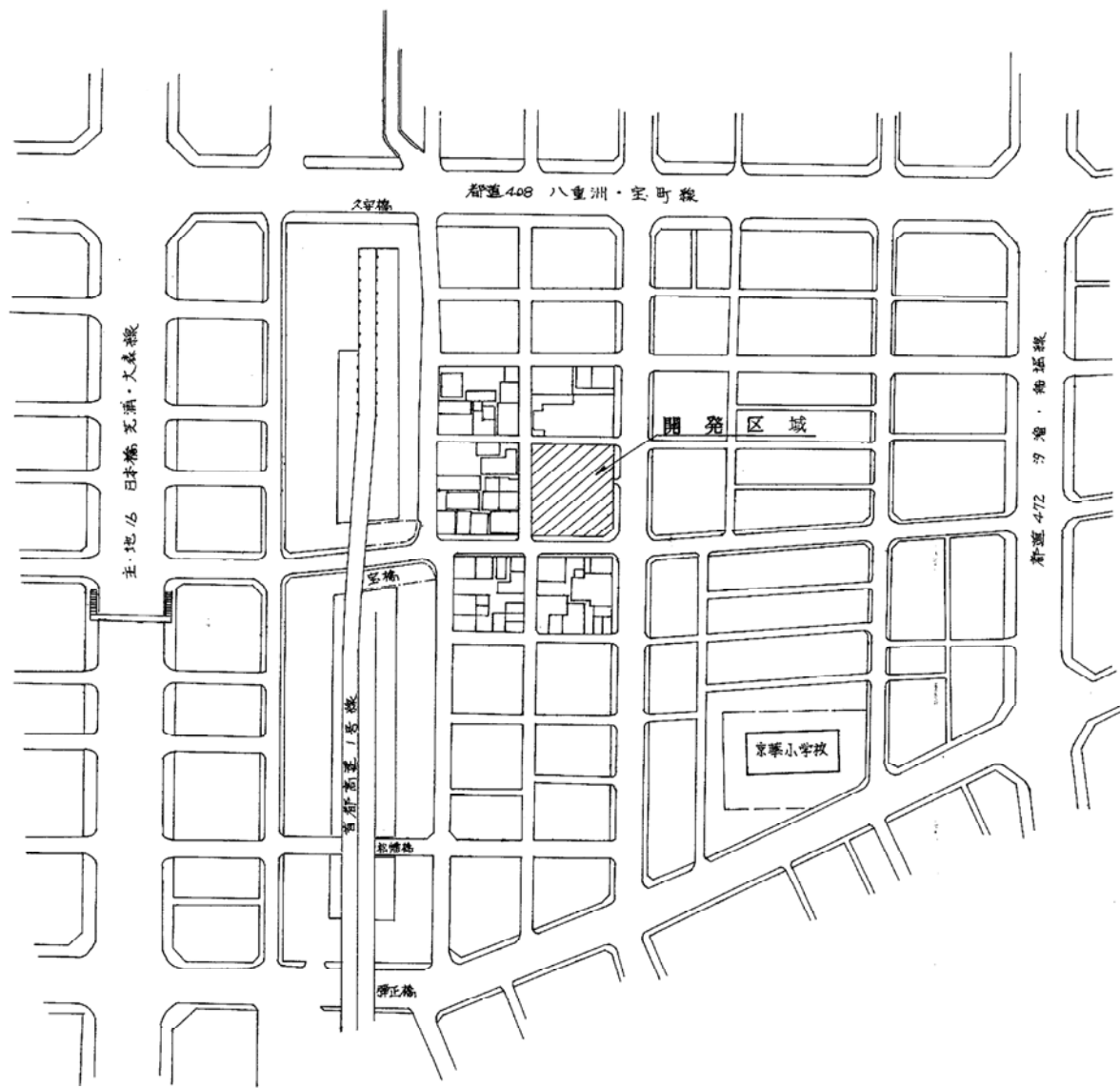
開 発 登 録 簿

開 発 登 録 簿 調 書			
開 発 許 可 番 号	61年 12月 25日		開 発 行 為 許 可 第 2 号
開 発 区 域 に 含 ま れ る 地 域 の 名 称	中 央 区 八 丁 堀 2 丁 目 108 番 1 地	開 発 区 域 の 面 積	1712.99^{m^2}
開 発 許 可 を 受 け た 者 の 住 所 及 び 氏 名 (工 事 施 行 者 の 住 所) 及 び 氏 名	千 代 田 区 麴 町 5-7 秀 和 株 式 会 社 代 表 取 締 役 小 林 茂		TEL (234) 7681 TEL ()
予 定 建 築 物 の 用 途	事 務 所, 店 舗, 都 宅 住 宅	検 査 済 証 発 行 年 月 日	昭 和 62 年 1 月 26 日
		工 事 完 了 公 告 年 月 日	昭 和 62 年 1 月 26 日
法 第 41 条 第 1 項 の 規 定 に よ る 制 限 の 内 容	敷 地 面 積 に 対 す る 建 築 面 積 の 割 合	高 さ	壁 面 の 位 置
許 可 に 基 づ く 地 位 の 承 継	TEL		
変 更 事 項			
備 考			

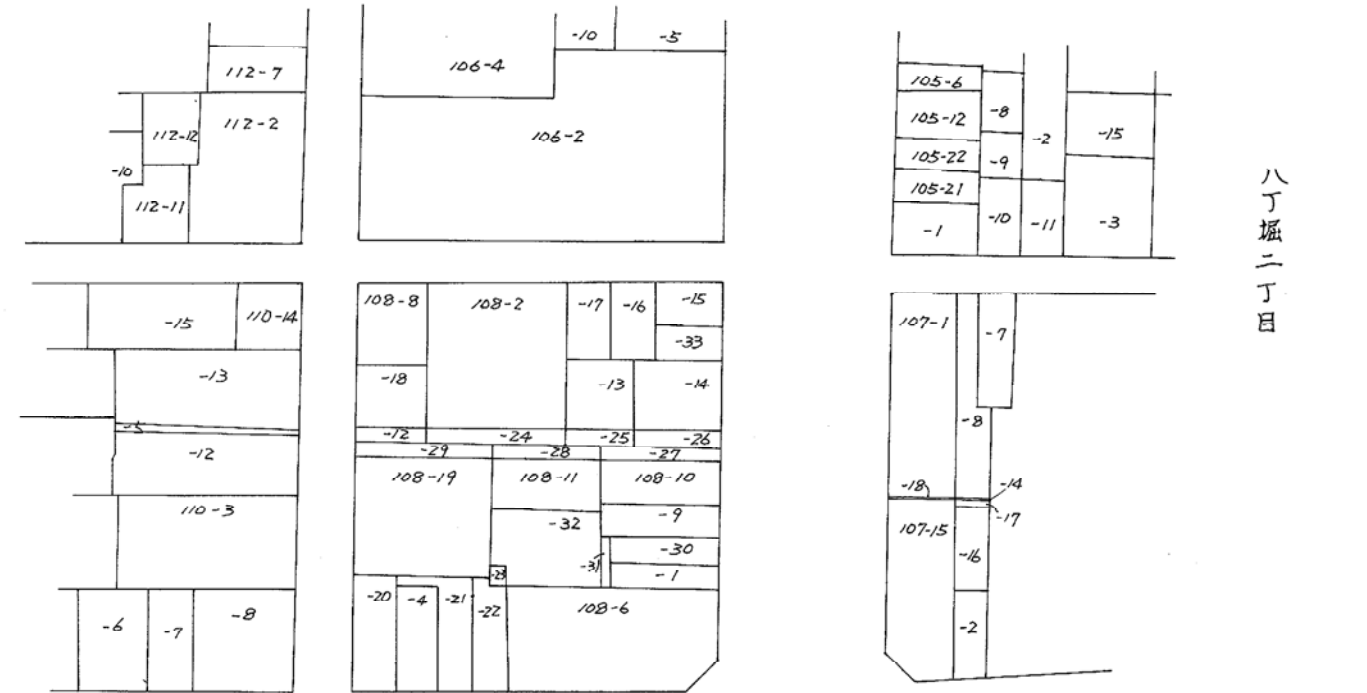


土地利用計画図 1/350

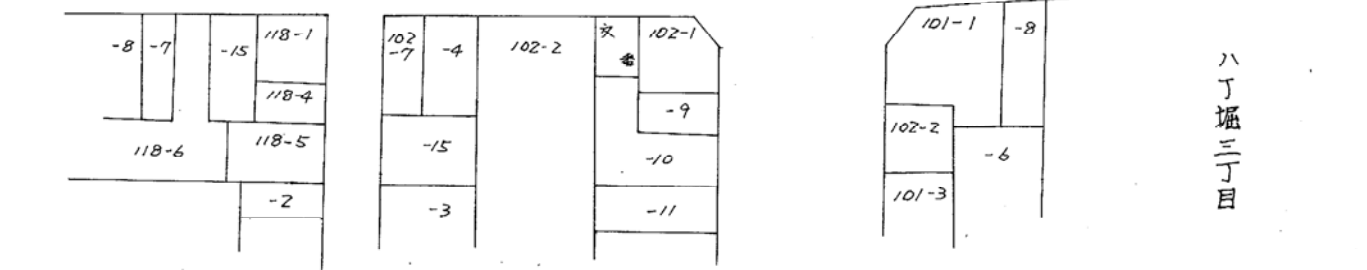
凡 例	
	ポリ容器置場
	防火水槽
	公開空地
	42条2頂道路
	緑 地
	開発区域



付近見取図 1/3500



八丁堀二丁目



八丁堀三丁目

公図写 1/800

----- 開発区域

開発区域内

公共施設の整備計画	種別	番号	概要			構造	管理者	用地の帰属	摘要
			幅員寸法m	延長m	面積㎡				
廃止	42条2項道路	XXX	4.00	39.313	157.25		申請者	申請者	