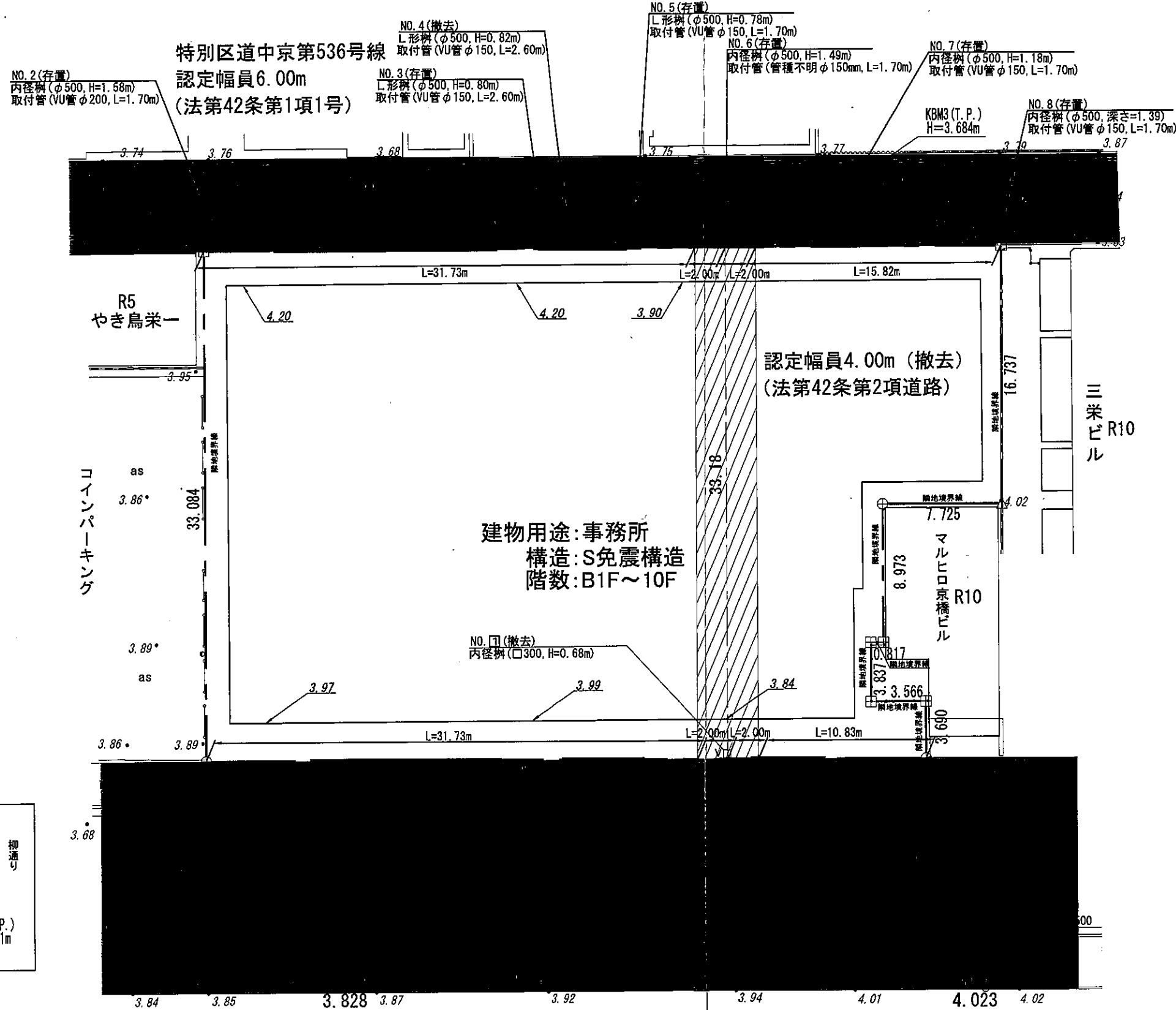


開 発 登 録 簿

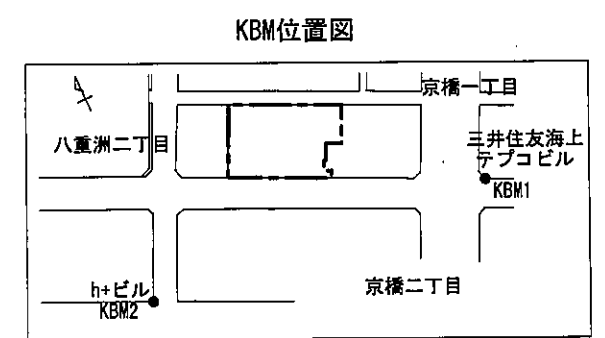
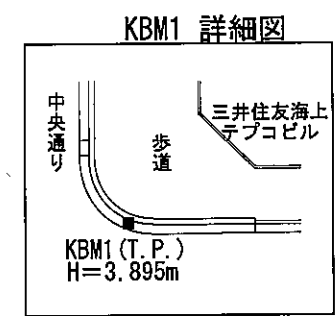
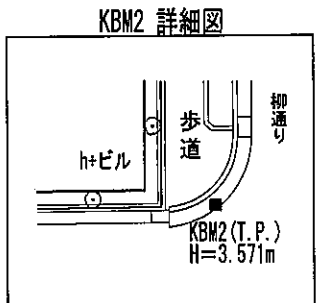
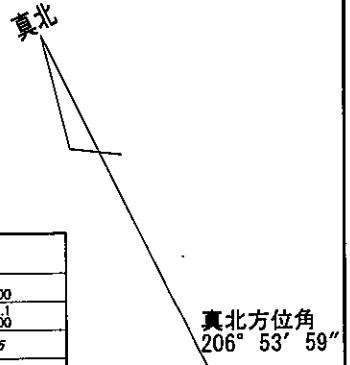
開 発 登 録 簿 調 書			
開 発 許 可 番 号	令和 4 年 8 月 2 5 日		開発行為許可 第 1 2 5 号
開発区域に含まれる地域の名称	東京都中央区京橋一丁目 5番4～22, 38	開 発 区 域 の 積 面	1,588.86㎡
開発許可を受けた者の住所及び氏名 (工事施行者の住所及び氏名)	東京都千代田区外神田四丁目14番1号 SMC株式会社 代表取締役 高田 芳樹 (東京都江東区新砂一丁目1番1号 株式会社竹中工務店 東京本店 執行役員本店長 神谷 充広		TEL 03-5207-8271 TEL 03-6810-5000
予定建築物の用途	事務所	検査済証発行年月日	令和 4 年 9 月 2 8 日
		工事完了公告年月日	令和 4 年 9 月 2 8 日
法第41条第1項の規定による制限の内容	敷地面積に対する建築面積の割合	高 さ	壁面の位置
許可に基づく地位の承継	TEL		
変 更 事 項			
備 考			

土地利用計画図 S=1/300



凡例	
四級基準点	○ T1 10.000
水準点 (KBM)	■ KBM.1 10.000
標高点	● 16.75
建物	□
街灯	○ □
標識	○ 標
境界紙	⊕
民 舗	△
コンクリート標	⊕
上水道	○ W □ W
ガス	○ G
電話マンホール	○ N
電気マンホール	○ E
下水マンホール	○ T
内径樹	○ 合
不明マンホール	○ M
消火栓	F □ ○ F
フェンス柵	— — — — —
鉄柵	— — — — —
ガードポール	— — — — —
L型	L500
L型汚水枡・雨水枡	□
V型雨水枡	V □
ブロック塀	— — — — —
コンクリート塀	— — — — —
アスファルト舗装	As*as
公道	— — — — —
私道	□ □ □ □ □

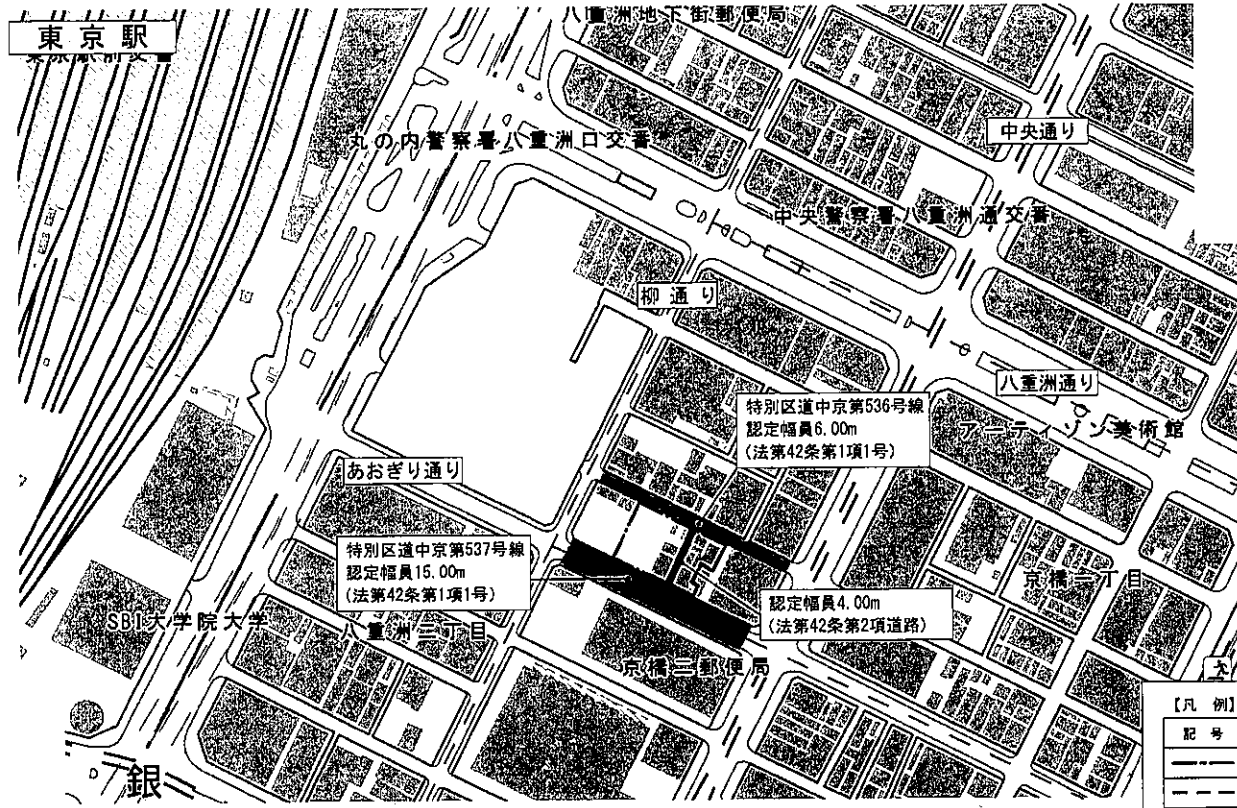
開発区域
面積 1588.86㎡



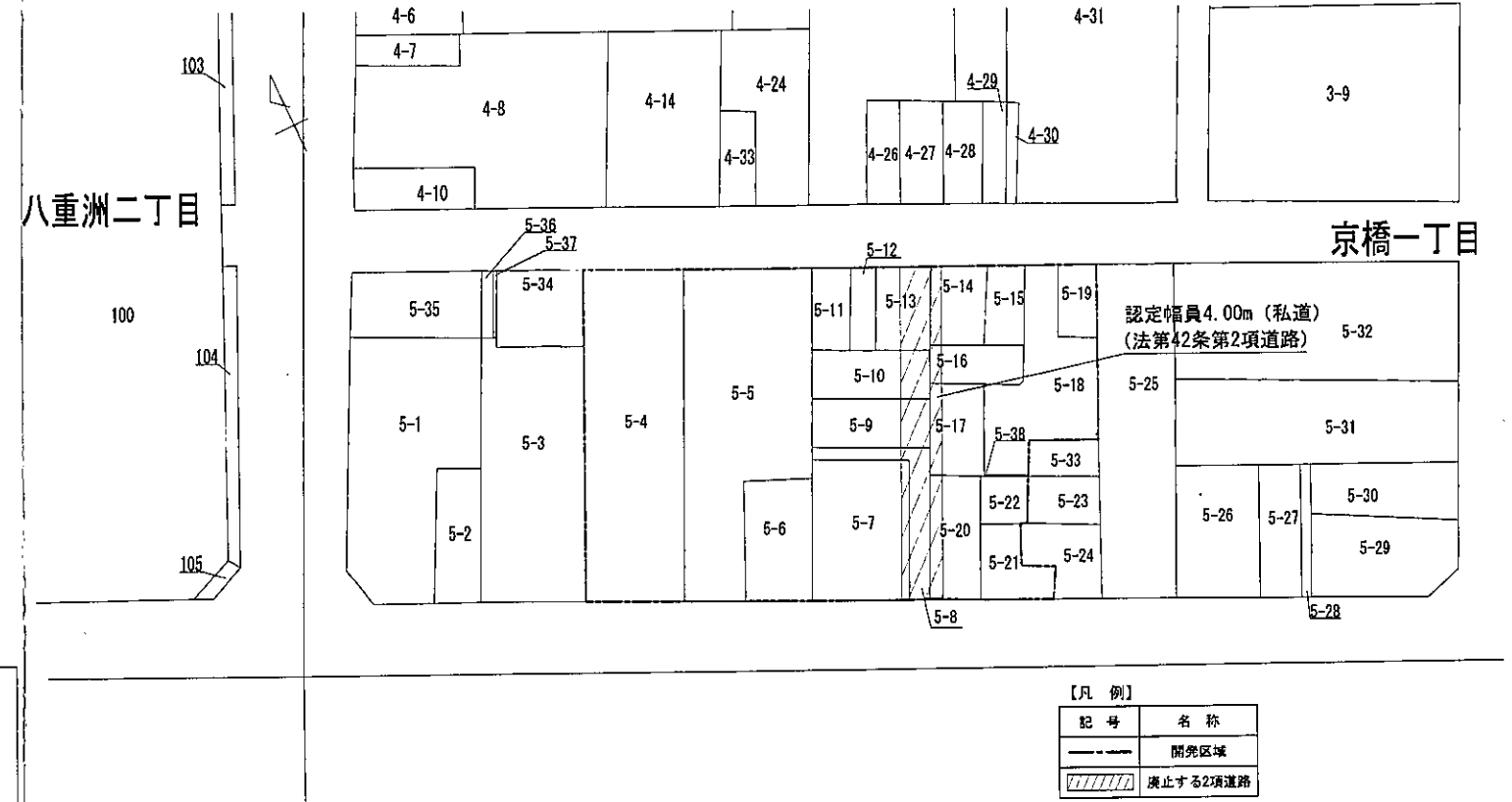
T3
3.822

開 発 登 録 簿

位置図 S=1:4000



公図の写し S=1:300



公共施設一覧表 (宅地外)

種 類	番 号	概 要			構 造	管 理 者	用 地 の 帰 属	摘 要	
		幅員・寸法	延 長	面 積					
既 設	汚水樹及び取付管	No.1	φ500mm,H=1.26m	L=18.00m	-	VU管φ200mm	東京都下水道局	中央区	既設
	汚水樹及び取付管	No.2	φ500mm,H=1.58m	L=1.70m	-	VU管φ200mm	東京都下水道局	中央区	既設
	L型汚水樹及び取付管	No.3	φ500mm,H=0.80m	L=2.60m	-	VU管φ150mm	東京都下水道局	中央区	既設
	L型汚水樹及び取付管	No.5	φ500mm,H=0.78m	L=1.70m	-	VU管φ150mm	東京都下水道局	中央区	既設
	汚水樹及び取付管	No.6	φ500mm,H=1.49m	L=1.70m	-	管種不明	東京都下水道局	中央区	既設
	汚水樹及び取付管	No.7	φ500mm,H=1.18m	L=1.70m	-	VU管φ150mm	東京都下水道局	中央区	既設
	汚水樹及び取付管	No.8	φ500mm,H=1.39m	L=1.70m	-	VU管φ150mm	東京都下水道局	中央区	既設
	新設及び付け替え	汚水樹及び取付管	No.9	φ500mm,H=1.26m	L=18.00m	-	VU管φ200mm	東京都下水道局	中央区
廃止	L形汚水樹及び取付管	No.4	φ500mm,H=0.82m	L=2.60m	-	塩ビφ150	東京都下水道局	中央区	撤去

公共施設一覧表 (宅地内)

種 類	番 号	概 要			構 造	管 理 者	用 地 の 帰 属	摘 要	
		幅員・寸法	延 長	面 積					
廃止	2項道路 V型雨水樹	① ①	幅員4m □300mm,H=0.68m	33.18m -	132.75㎡ -	碎石道路 -	事業主 事業主	事業主 事業主	撤去 撤去