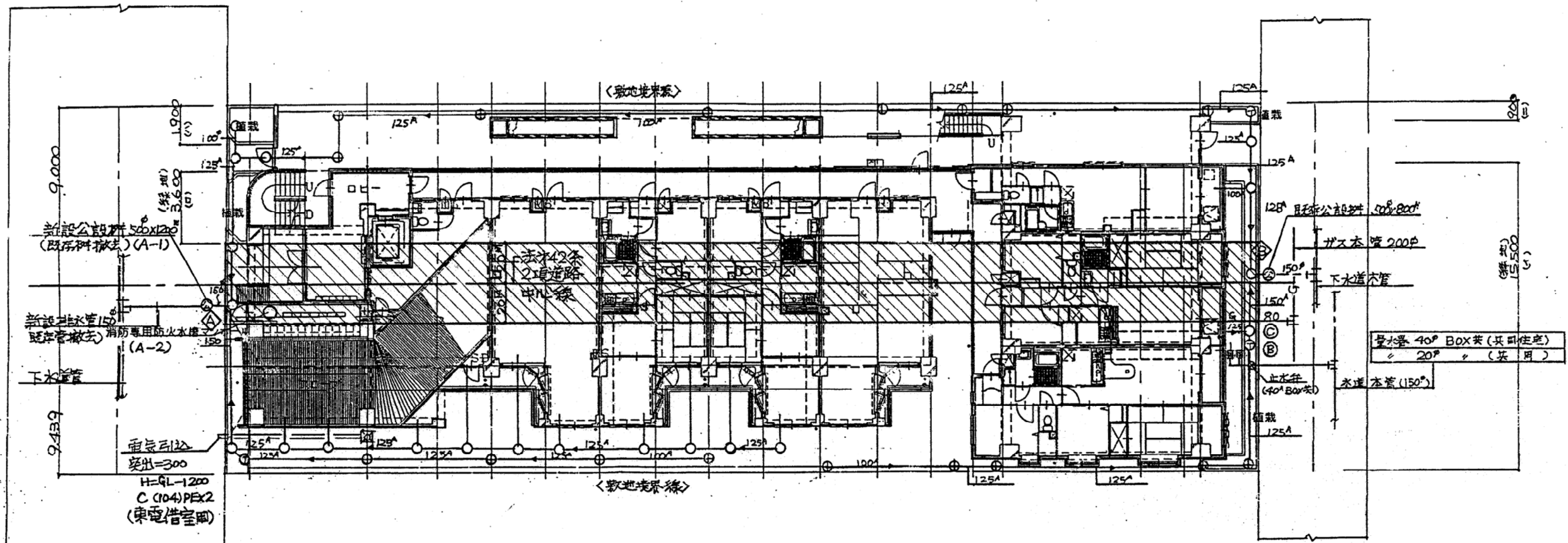


開 発 登 録 簿

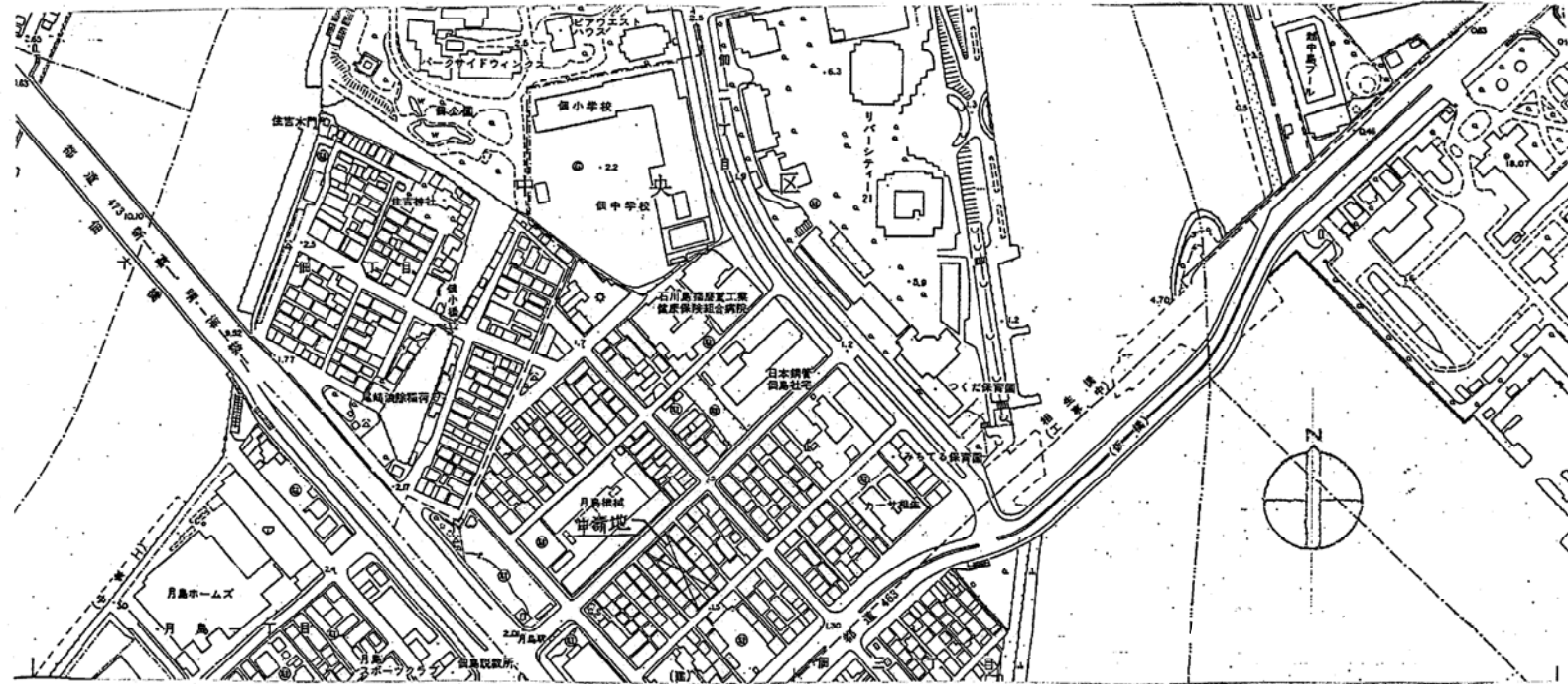
開 発 登 録 簿 調 書			
開 発 許 可 番 号	7 年 5 月 23 日		開 発 行 為 許 可 第 2 号
開 発 区 域 に 含 ま れ る 地 域 の 名 称	中央区佃2丁目 15番5号他	開 発 区 域 の 面 積	M ² 959.540
開 発 許 可 を 受 け た 者 の 住 所 及 び 氏 名 (工 事 施 行 者 の 住 所 及 び 氏 名)	東京都品川区上大崎3丁目3-1 株式会社セガール 代表取締役 滝井 浩仁 TEL (5420) 5451 東京都品川区上大崎3丁目3-1 セガールリゾート株式会社 代表取締役 滝井 浩仁 (TEL)		
予 定 建 築 物 の 用 途	共同住宅	検 査 済 証 発 行 年 月 日	平成 17 年 9 月 20 日
		工 事 完 了 公 告 年 月 日	平成 17 年 9 月 20 日
法 第 41 条 第 1 項 の 規 定 に よ る 制 限 の 内 容	敷 地 面 積 に 対 す る 建 築 面 積 の 割 合	高 さ	壁 面 の 位 置
許 可 に 基 づ く 地 位 の 承 継	TEL		
変 更 事 項	平成 17 年 8 月 2 日 変更許可番号 (施行者の変更)		
備 考			



前面道路巾員
10910

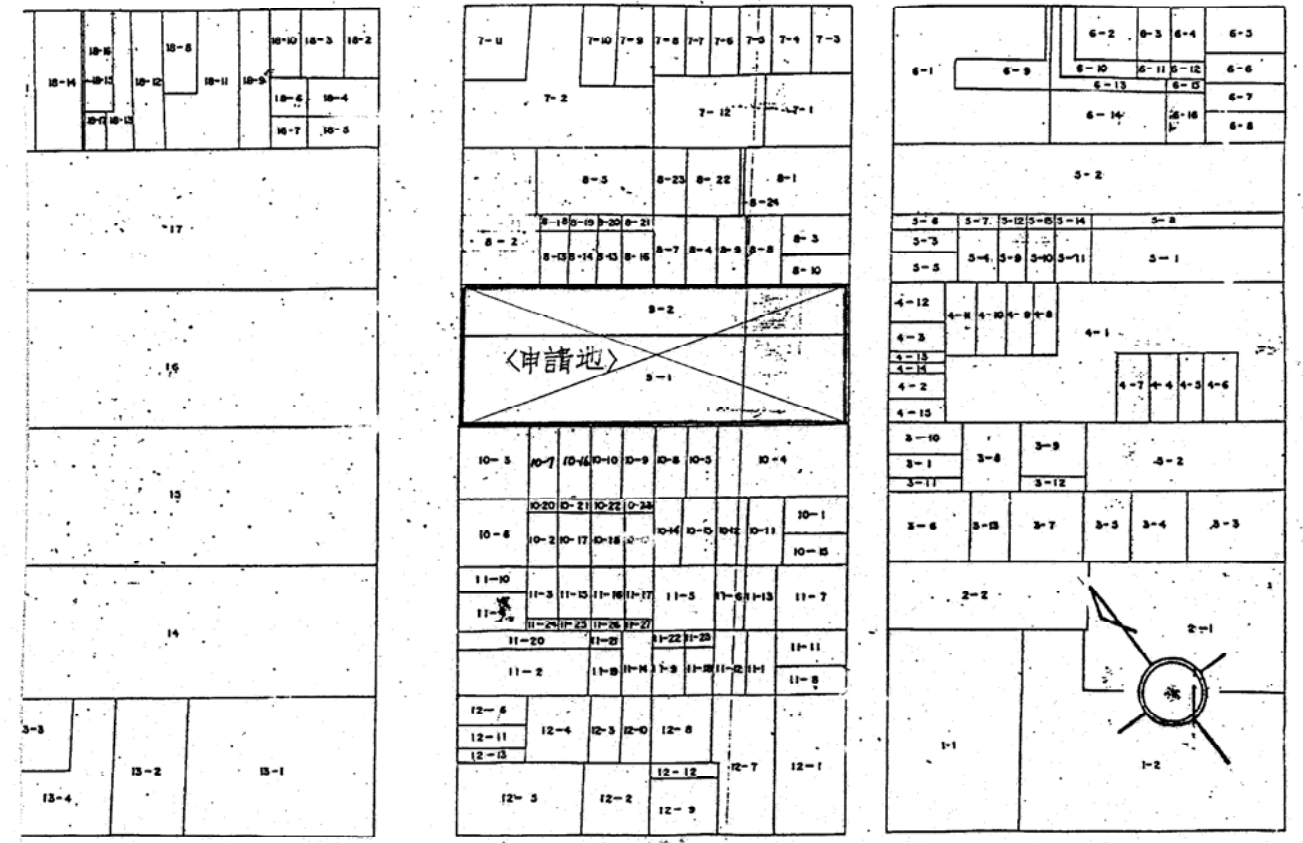
凡 例	
——	給水管
——	排水管
○	汚水砦
⊕	雨水砦
⊙	トラップ砦
⊠	電気用ボックス
—G—	ガス管

※電話ハ架空引込



付近見取図 1/5000

公図番号 _____
 縮 尺 _____
 謄写年月日 平成 6 年 7 月 7 日



公図写 1/1000

種 別	番 号	規 格		延 長	面 積(数量) 積	構 造	管 理 者	用 地 の 種 別	備 考
		幅員・寸法	材 質						
9 公共施設の整備	汚水桝	A-1	500°	m	1		下水道局		
	汚水取付管	A-2	陶管 150°	4.0 m			下水道局		
	給水引込管	B	鋼管 40°	4.0 m			水道局		
	ガス引込管	C	鋼管 80°	1.5 m			東京ガス KK		
	緑地帯	イ	0.8 m		17.1 m	13.68 m ²			
	ロ	1.0 m		3.6 m	3.60 m ²				
	ハ	2.4 m		1.9 m	4.56 m ²				
	ニ	2.5 m		0.9 m	2.25 m ²				
				計 23.5 m	24.09 m ²				
10 その他の施設	汚水桝		500°		1		下水道局		
	汚水取付管		陶管 150°	4.0 m			下水道局		
	給水管		鋼管 115°	4.0 m			水道局		
	ガス管		鋼管 50°	1.5 m			東京ガス KK		