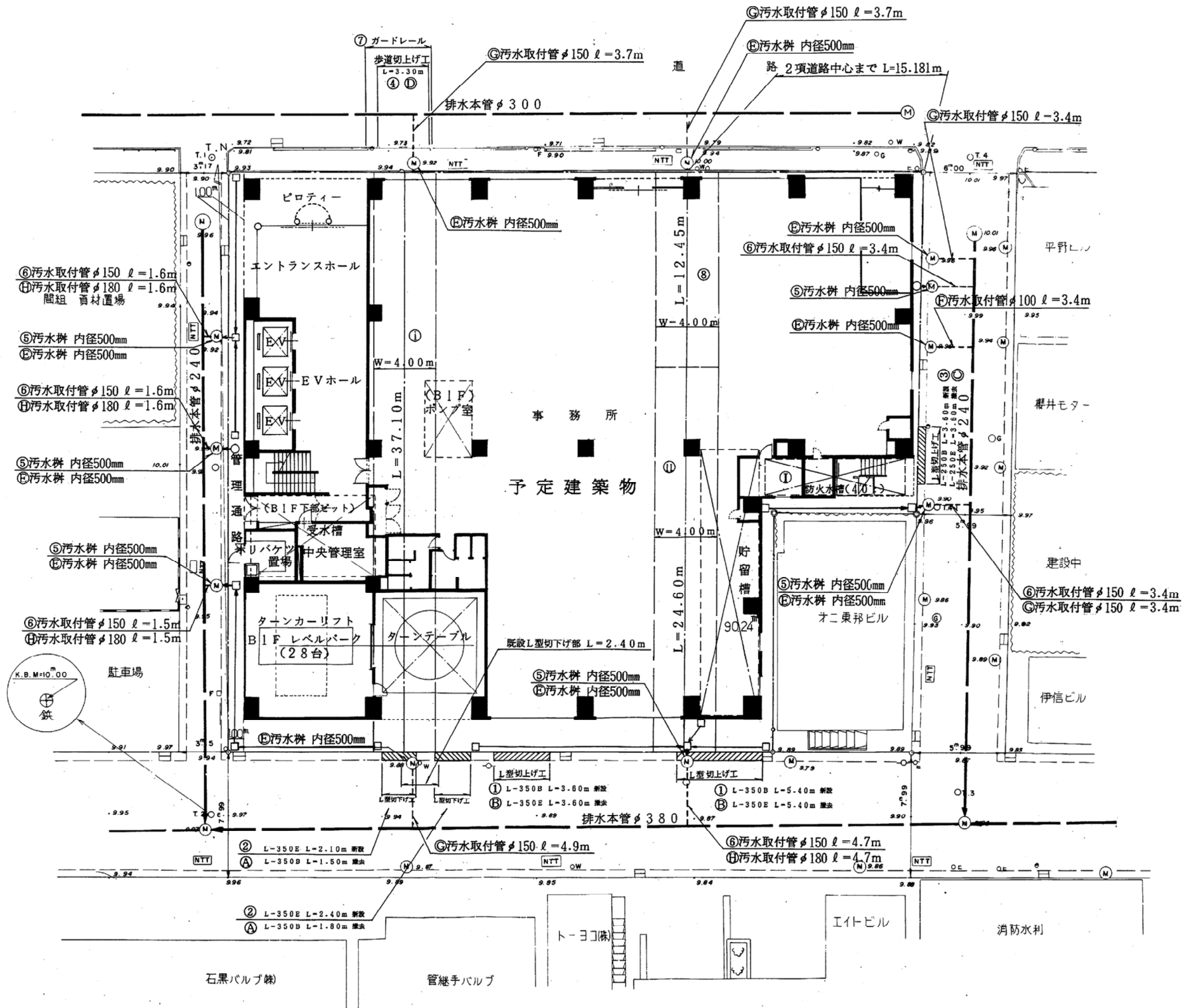
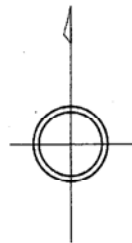


開 発 登 録 簿


開 発 登 録 簿 調 書			
開 発 許 可 番 号	平成3年 10月 8日		開発行為許可第 2号
開発区域に含まれる 地 域 の 名 称	中央区八丁堀4丁目 105-6外12筆	開発区域の 面 積	1,504.42㎡
開発許可を受けた者 の住所及び氏名 (工事施行者の住所) (及び氏名)	東京都千代田区麴町5丁目7番地 秀和株式会社 代表取締役 小林 茂 東京都中央区京橋1丁目7番1号 (戸田建設株式会社 代表取締役社長 戸田守二)		TEL TEL
予定建築物の用途	事 務 所	検査済証発行年月日	昭和 平成3年10月29日
		工事完了公告年月日	昭和 平成3年10月29日
法第41条第1項の規 定による制限の内容	敷地面積に対する 建築面積の割合	高 さ	壁面の位置
許可に基づく地位の 承 継	TEL		
変 更 事 項			
備 考			



土地利用計画図 1/250

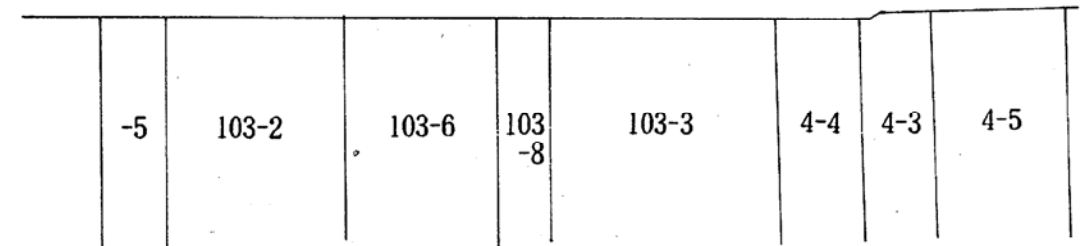
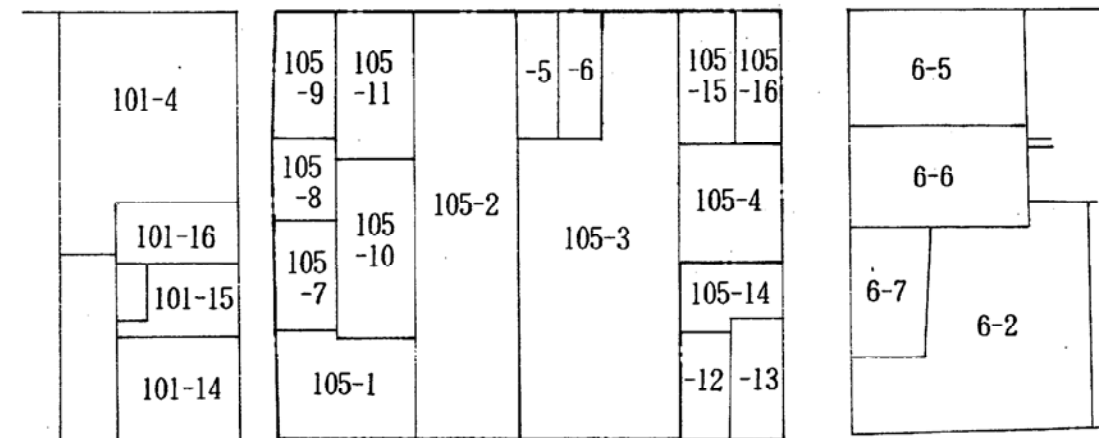


付近見取図 1/4000



八丁堀3丁目

八丁堀4丁目



公図写 1/650

開発区域内に新たに設置される公共施設等

種	類	記号	概 要 幅員・寸法 延 長 面積数量	管理者	用地の帰属 (施設 //)	備 考
防 火 水 槽	㊶	40 ^m	1基	申請者	申請者	地中架
貯留槽(雨水)	㊶	90 ^m 24	1基	申請者	申請者	地中架

開発区域外に新たに設置される公共施設等

種	類	記号	概 要 幅員・寸法 延 長 面積数量	管理者	用地の帰属 (施設 //)	備 考
L 型 側 溝	㊶	L-350B	9 ^m 00	中央区	中央区	
L 型 側 溝	㊷	L-350E	4 ^m 50	中央区	中央区	すりつけ含む
L 型 側 溝	㊸	L-250B	3 ^m 60	中央区	中央区	
歩車道境界ブロック	㊹	150x200x600 170	3 ^m 30	中央区	中央区	
汚 水 井	㊺	内径500	6 ^基	下水道局	中央区	撤去新設
汚水取付管	㊻	陶管φ150	16 ^m 20	下水道局	中央区	撤去新設
ガードレール	㊼		4 ^m 30	中央区	中央区	

開発区域内にある従前の公共施設

種	類	記号	概 要 幅員・寸法 延 長 面積数量	管理者	用地の帰属 (施設 //)	備 考
4 2 条 2 項 道 路	㊽	4 ^m 00	12 ^m 45 49 ^m 80	申請者	申請者	廃 止

開発区域外にある従前の公共施設等

種	類	記号	概 要 幅員・寸法 延 長 面積数量	管理者	用地の帰属 (施設 //)	備 考
L 型 側 溝	㊶	L-350B	3 ^m 30	中央区	中央区	撤 去
L 型 側 溝	㊷	L-350E	9 ^m 00	中央区	中央区	撤 去
L 型 側 溝	㊸	L-250E	3 ^m 60	中央区	中央区	撤 去
歩車道境界ブロック	㊹	160x100x600 170	3 ^m 30	中央区	中央区	撤 去
汚 水 井	㊺	内径500	10 ^基	下水道局	中央区	撤 去
汚水取付管	㊻	陶管φ100	3 ^m 40	下水道局	中央区	撤 去
汚水取付管	㊼	陶管φ150	19 ^m 10	下水道局	中央区	撤 去
汚水取付管	㊽	陶管φ180	9 ^m 40	下水道局	中央区	撤 去

平成2年5月31日開発許可による廃道

種	類	記号	概 要 幅員・寸法 延 長 面積数量	管理者	用地の帰属 (施設 //)	備 考
4 2 条 2 項 道 路	㊾	4 ^m 00	37 ^m 10 148 ^m 40	申請者	申請者	廃 止
4 2 条 2 項 道 路	㊿	4 ^m 00	24 ^m 60 110 ^m 40	申請者	申請者	廃 止