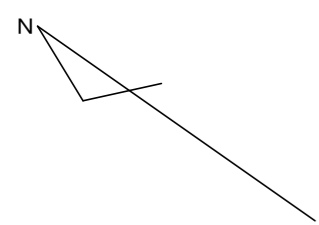
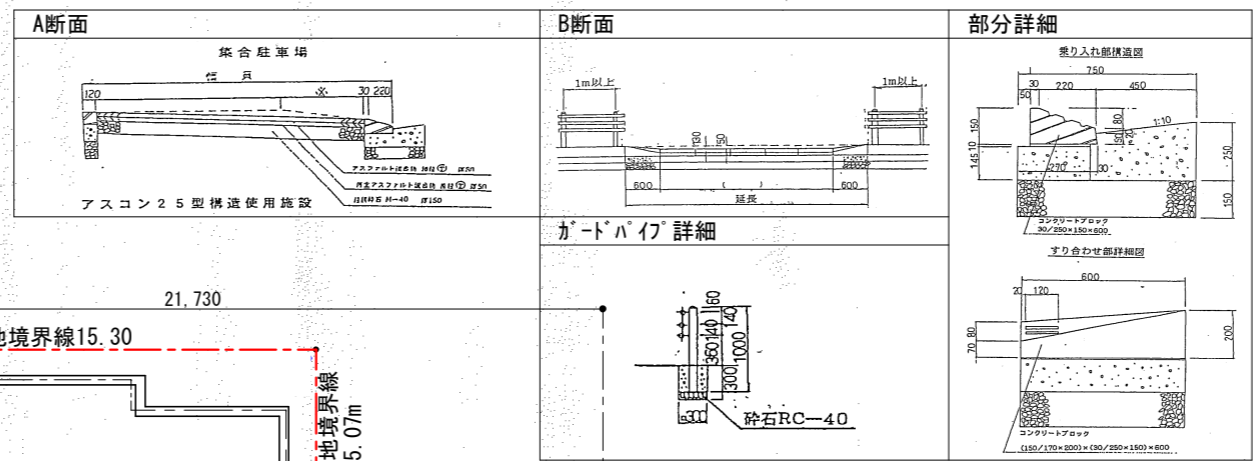
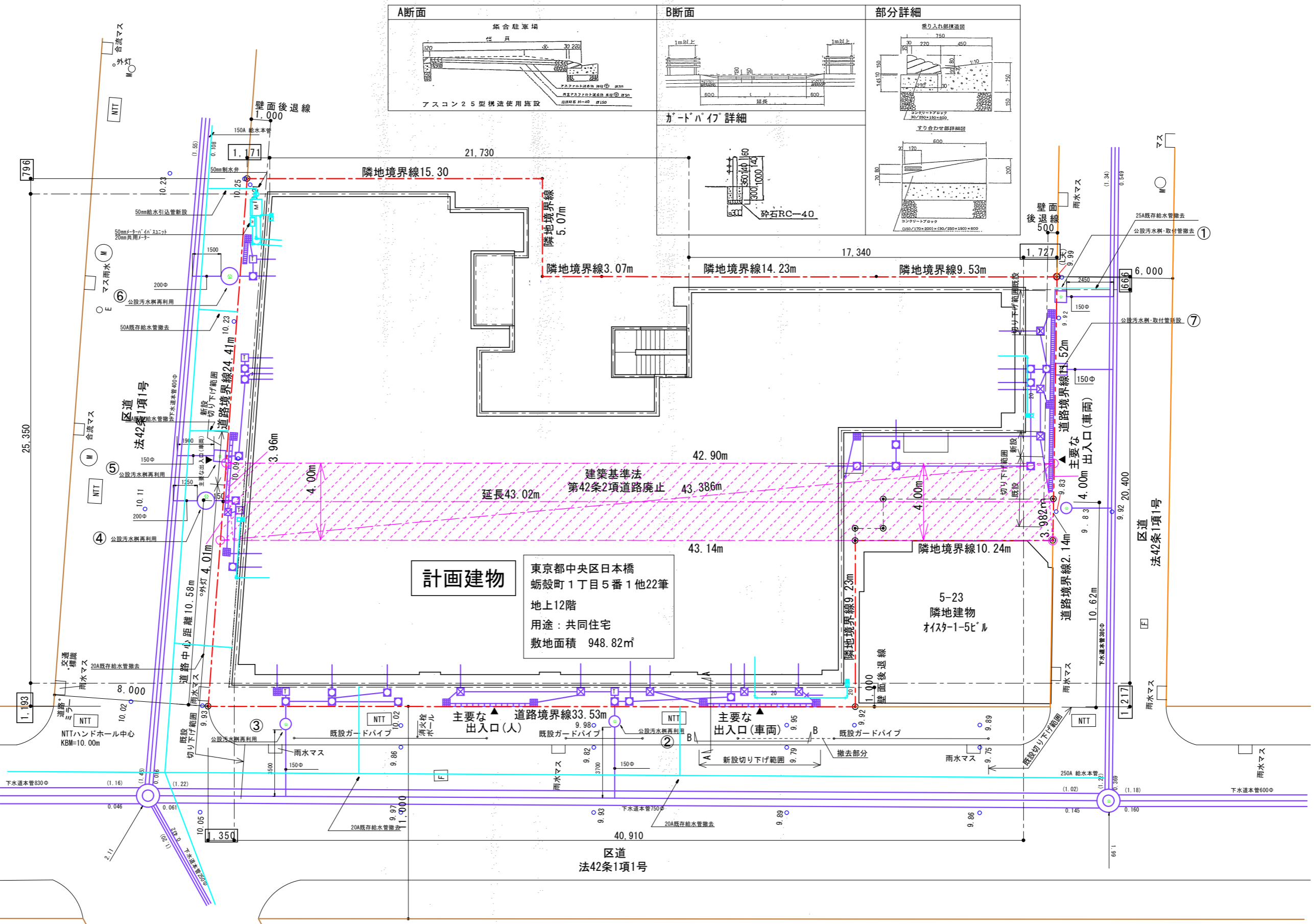


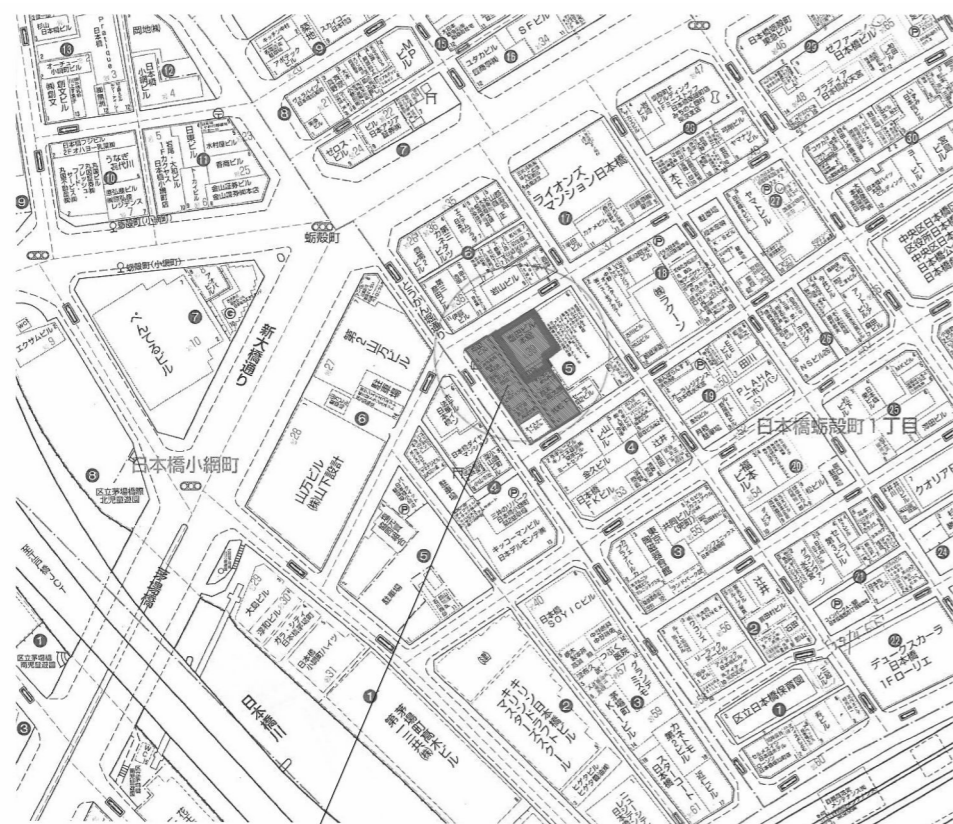
開 発 登 録 簿

開 発 登 録 簿 調 書			
開 発 許 可 番 号	平成 26 年 2 月 20 日 開発行為許可第 525 号		
開発区域に含まれる 地 域 の 名 称	東京都中央区日本橋 蛸殻町1丁目5番1～4, 5番8～16, 5番19～22, 5番24～28, 5番34	開発区域の 面 積	948.82㎡
開発許可を受けた者 の住所及び氏名 (工事施行者の住所 及び氏名)	東京都新宿区西新宿2-4-1新宿NSビル18F TEL 株式会社グローバル・エルード 03(5908)3642 代表取締役 永嶋康雄 (東京都港区芝2-2-15芝2丁目ビル6F TEL とび三コーポレーション株式会社 03(5446)1388) 代表取締役 島村智之		
予定建築物の用途	共同住宅	検査済証発行年月日	平成26年 2月27日
		工事完了公告年月日	平成26年 2月27日
法第41条第1項の規 定による制限の内容	敷地面積に対する 建築面積の割合	高 さ	壁面の位置
許可に基づく地位の 承 継	TEL		
変 更 事 項			
備 考			



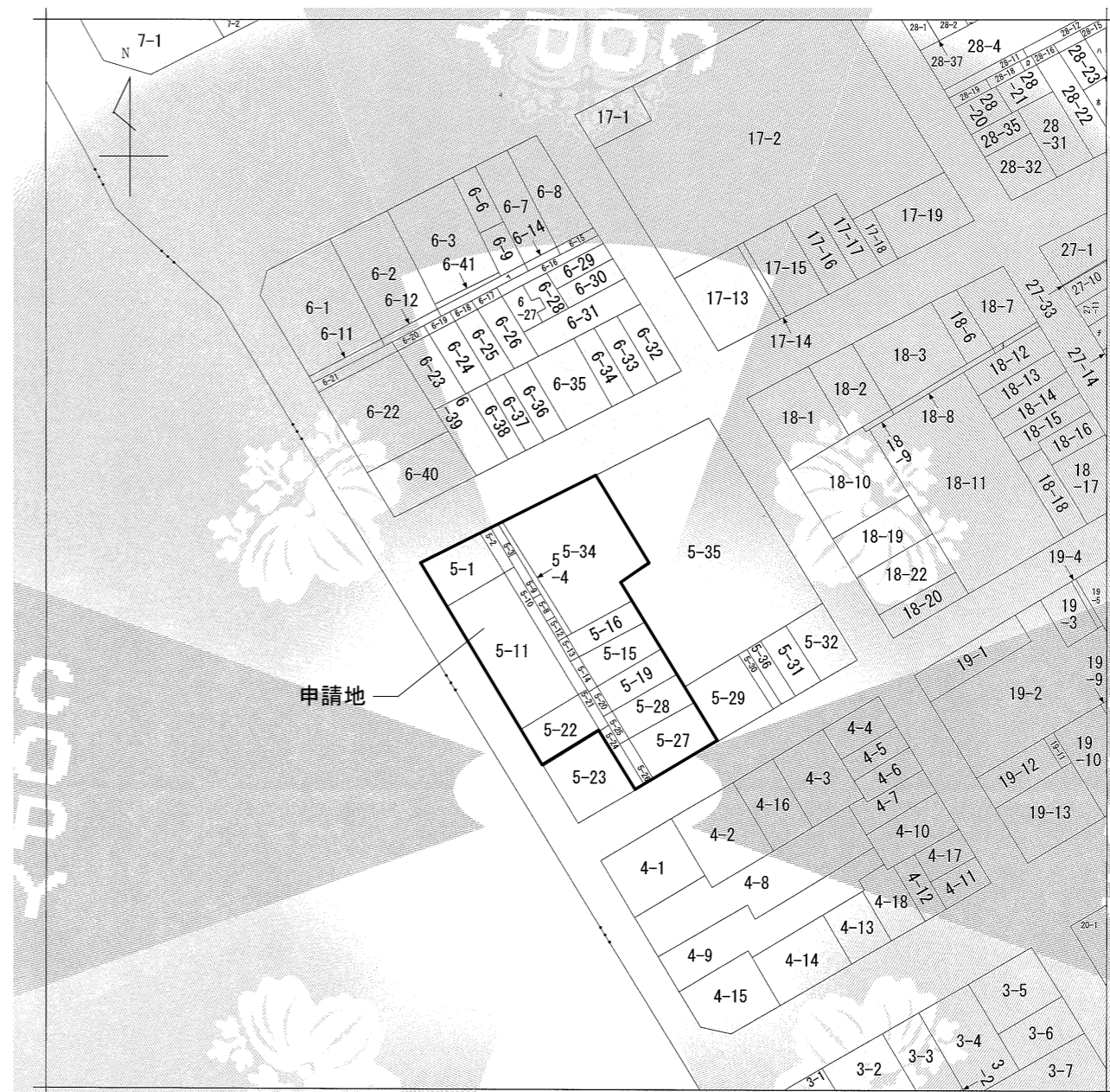
- 下水道本管線
 - 公設汚水線
 - グレーチング
 - トラップ
 - 雨水樹 (泥溜め=150H)
 - 雨水格子樹・スリット樹 (泥溜め=150H)
 - 汚水樹 (インバート樹)
 - 排水管
 - 雨水管
 - 制水井
 - 電柱
 - NTTハンドホール
 - マス
 - マンホール
 - 消火栓
 - KBM=10.00 高低測量基準点
- 10.15 KBMからの高さを示す。





計画地 番：東京都中央区日本橋新設町1丁目5番1他
 住居表示：東京都中央区日本橋新設町1丁目5

付近見取図 S=1/3000



公図 S=1/2000

種 類	番号	概 要			構 造	管 理 者	用地の帰属	摘 要
		幅員・寸法	延長	面積				
9 新設及び付け替え 公共施設の整備計画	新設 公設樹 取付管 ⑦	内径50cm, H1.0m 内径150cmΦ	2.45m			東京都下水道局 東京都下水道局		区道内 区道内
廃止	建築基準法 第42条第2項道路	幅員 4.0m	43.02m	172.28㎡		事業主		
	公設樹① 取付管	内径50cm, H1.03m 内径150cmΦ	2.45m			東京都下水道局 東京都下水道局		区道内 区道内
10	その他の施設							