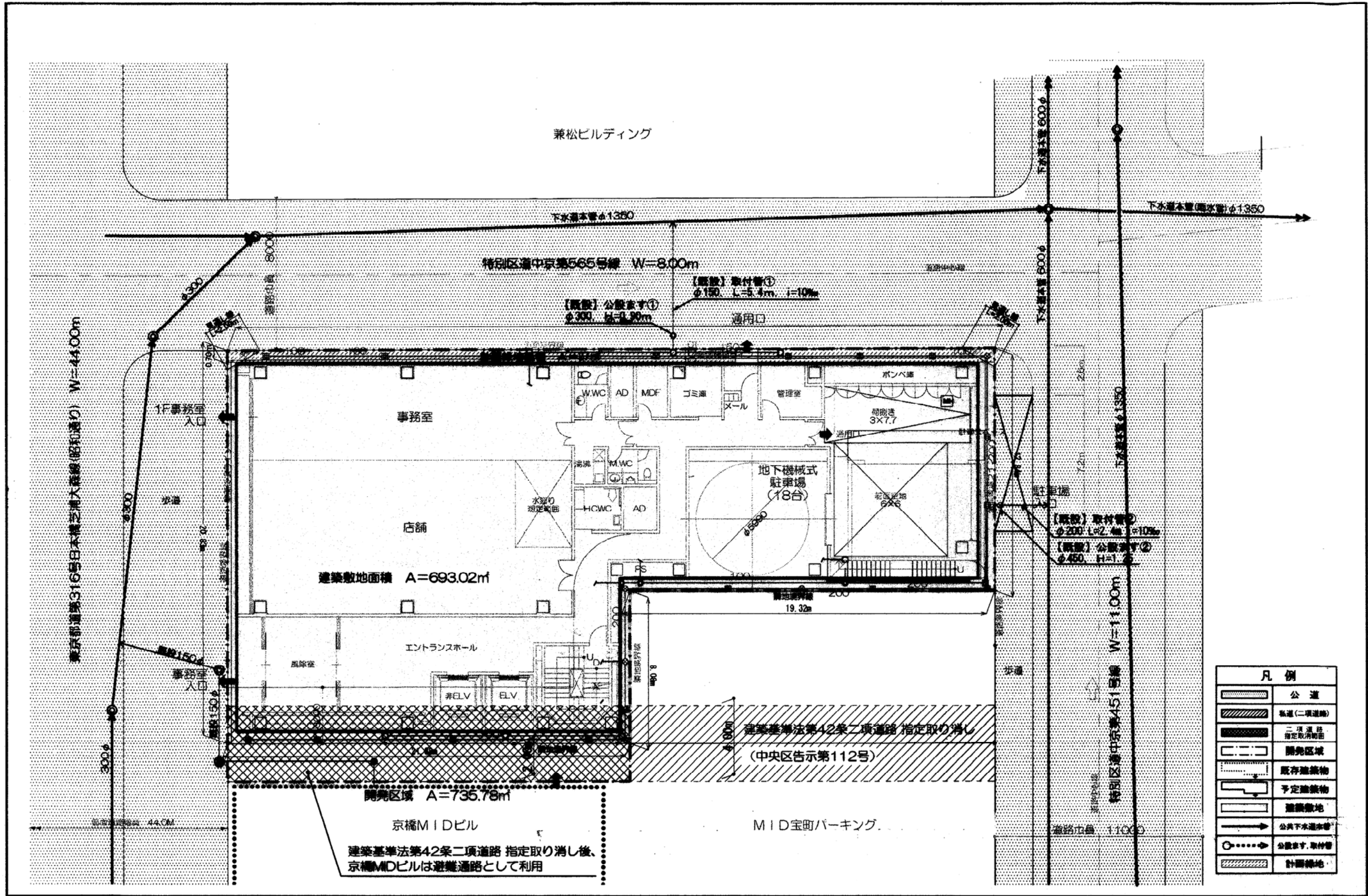
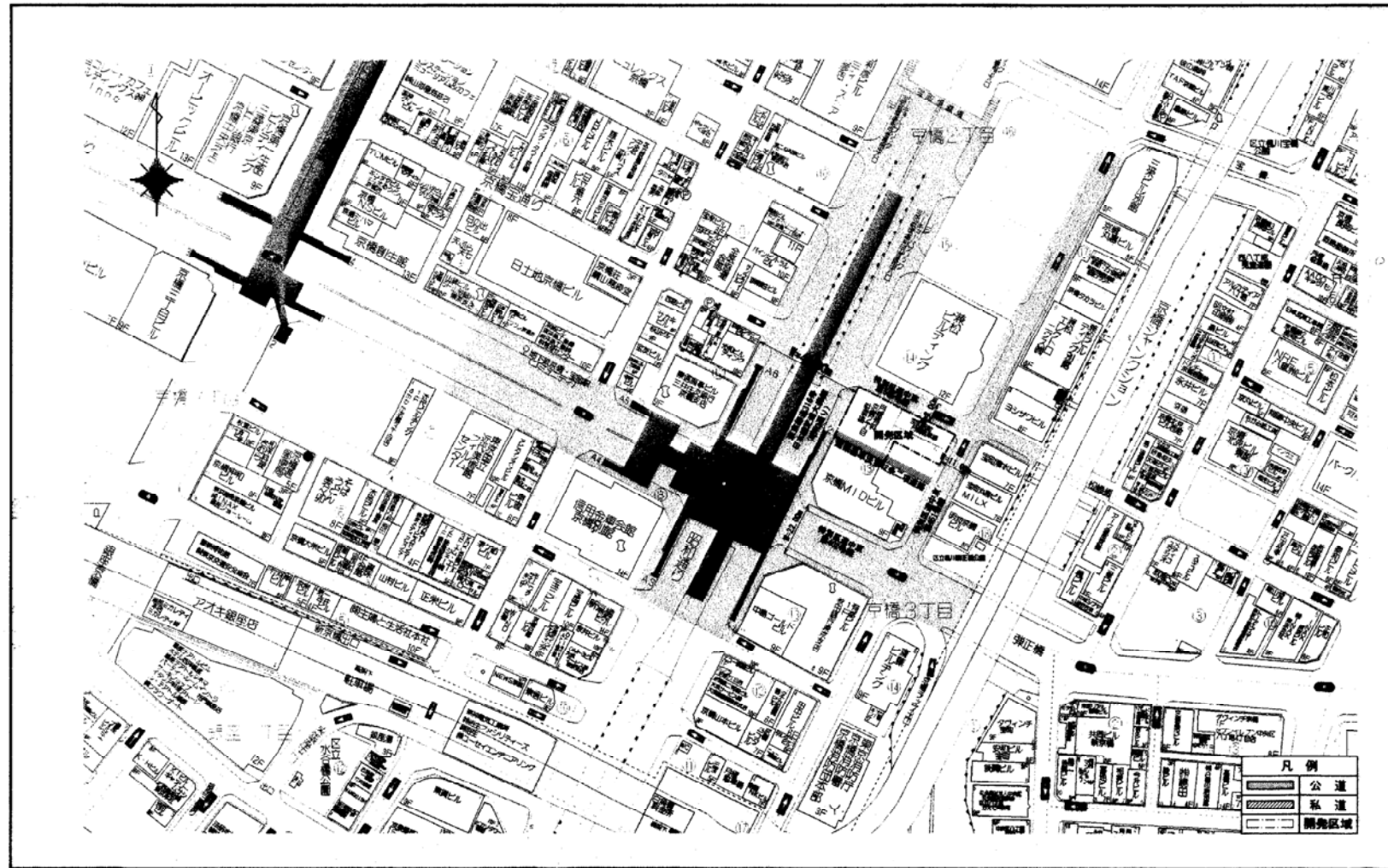


# 開 発 登 録 簿

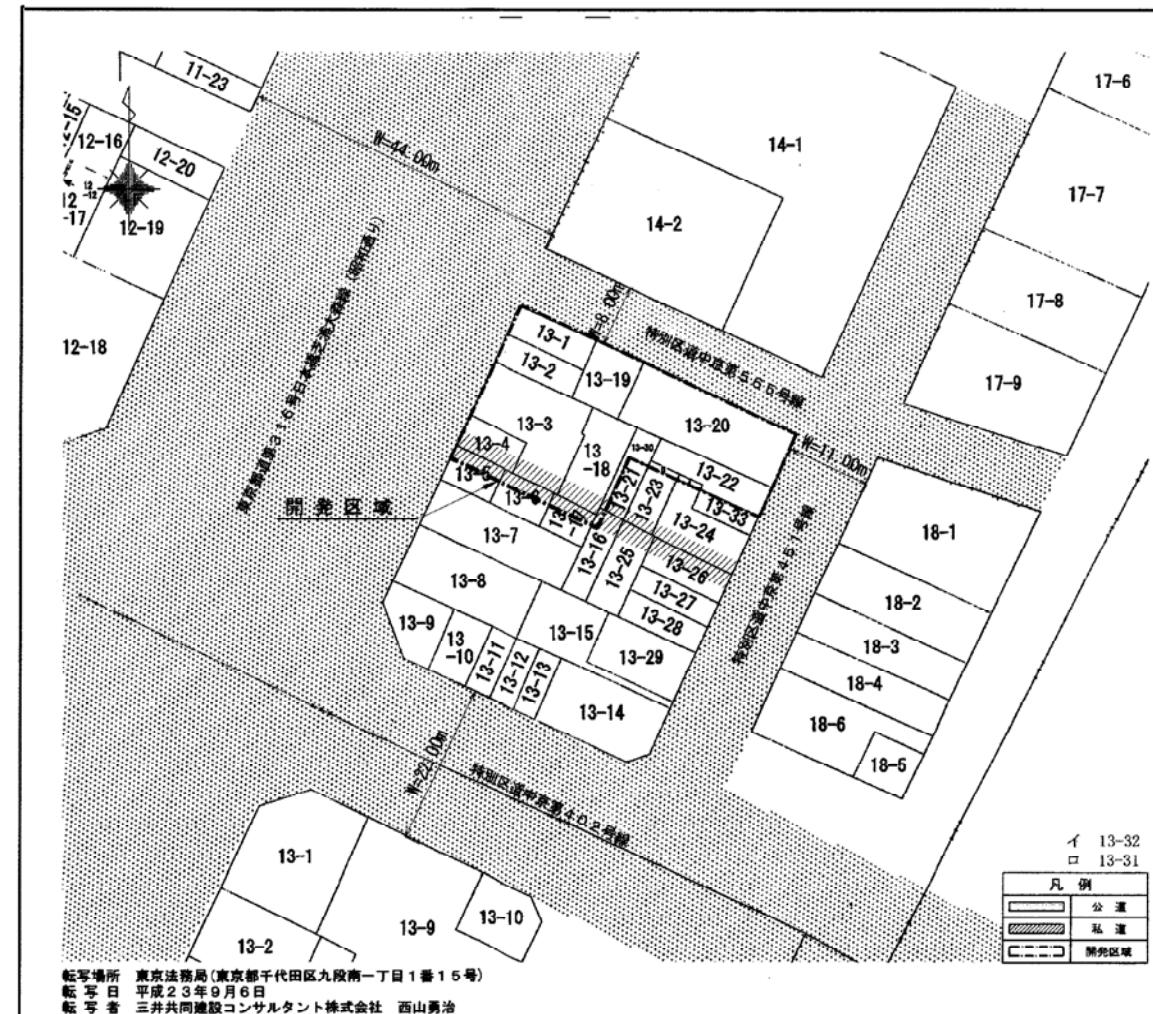
開 発 登 録 簿 調 書			
(変更) 開発許可年月日	平成23年 11 月 15 日	(変更) 開発許可番号	23 中 都 都 第 270 号
開発区域に含まれる 地 域 の 名 称	中央区京橋二丁目 13-1, 13-2, 13-3, 13-4, 13-5の一部, 13-6の一部, 13-16の一部, 13-17の一部, 13-18, 13-19, 13-20, 13-22, 13-30, 13-31, 13-32	開発区域 の 面 積	平方メートル  735.78
開発許可を受けた者 の 住 所 及 び 氏 名	東京都港区京橋二丁目18番4号 清水地所株式会社 代表取締役 藤江澄夫 東京都中央区京橋二丁目13番10号京橋MIDビル 株式会社三平商会 代表取締役 大越泰弘	TEL 03-3561-2221 TEL 03-3561-0007	
設計をした者の 住所及び氏名	東京都港区芝浦一丁目2番3号 清水建設株式会社一級建築士事務所 松島 研	TEL 03-5441-0530	
工事施工者の 住所及び氏名	東京都港区芝浦一丁目2番3号 清水建設株式会社 代表取締役 宮本洋一	TEL 03-5441-1111	
自己の居住用, 自己の 業務用, その他の別	その他	法第34条該当号 及び該当する理由	
予定建築物の用途	事務所、店舗	宅地造成等規制法 第8条第1項 ただし書きの適合	
工 事 期 間			
検査済証及び 工事完了公告	検査済証交付年月日 平成23年12月20日	検査済証番号 23中 都 都 第 317 号	工事完了公告年月日 平成23年12月20日
法第41条第1項の規 定による制限の内容			
許可に基づく地位の承継 を した者の住所及び氏名等			
変 更 事 項	許可申請者の変更 予定建築物等の用途・階数の変更		
そ の 他			



土地利用計画図 1/200



付近見取図 1/2500



公図写 1/1000

種類	番号	概要			構造	管理者	用地の種別	備考
		幅員・寸法	延長	面積				
公共施設 の整備計画	①	φ300, H=0.90m	—	—	コンクリート	東京都下水道局	中央区	—
	②	φ150	L=5.4m	—	陶管	東京都下水道局	中央区	—
	③	φ450, H=1.25m	—	—	コンクリート	東京都下水道局	中央区	—
	④	φ200	L=2.4m	—	陶管	東京都下水道局	中央区	—
新設及び改修	なし	—	—	—	—	—	—	—
廃止	①	W=4.00m	L=21.38m	A=85.51㎡	7177㎡舗装	清水地所株式会社 株式会社三平商會 住友信託銀行株式会社 MID777777777777株式会社	清水地所株式会社 株式会社三平商會 住友信託銀行株式会社 MID777777777777株式会社	私道

転写場所 東京法務局(東京都千代田区九段南一丁目1番15号)  
 転写日 平成23年9月6日  
 転写者 三井共同建設コンサルタント株式会社 西山勇治