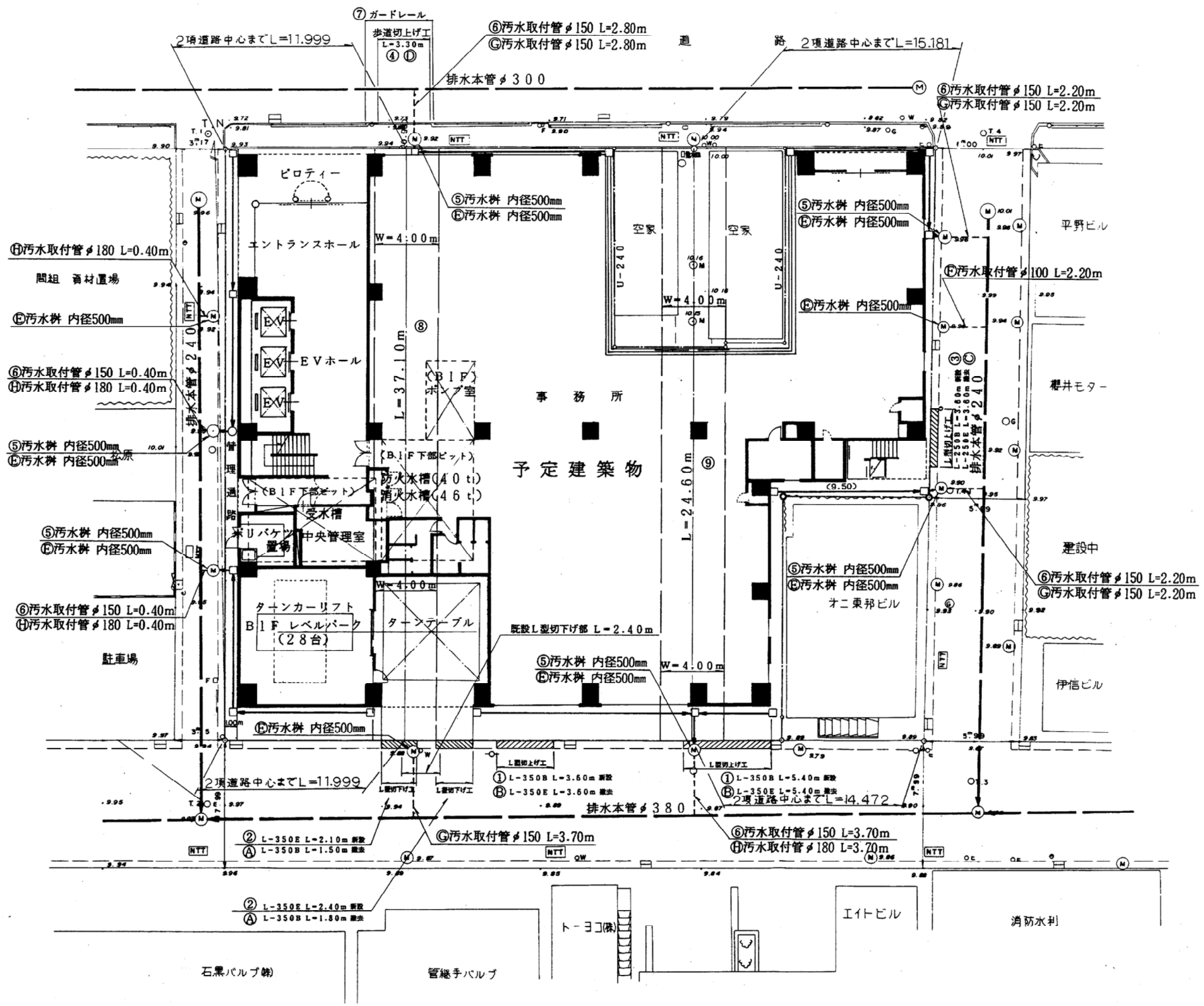


# 開 発 登 録 簿

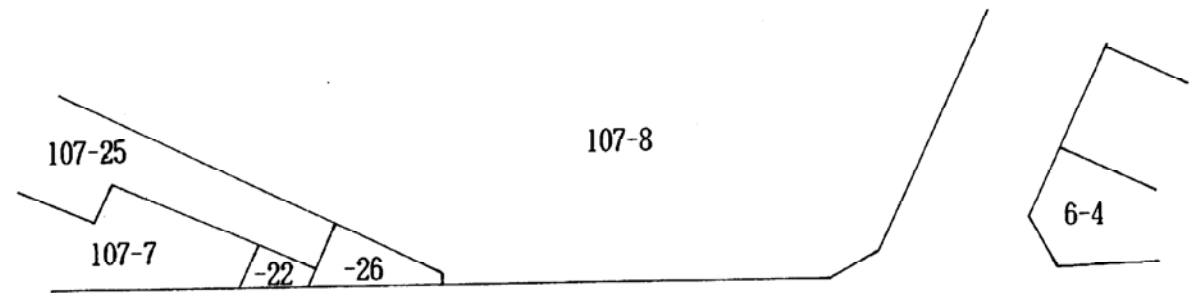
開 発 登 録 簿 調 書			
開 発 許 可 番 号	平成 2 年 12 月 12 日 開発行為許可第 (一) 号		
開発区域に含まれる 地 域 の 名 称	中央区八丁堀 4 丁目 105-1 外 11 筆	開発区域の 面 積	1,371.70m <sup>2</sup>
開発許可を受けた者 の住所及び氏名  (工事施行者の住所) (及び氏名)	東京都千代田区麴町 5 丁目 7 番地 TEL 秀和株式会社 代表取締役 小林 茂  東京都中央区京橋 1 丁目 7 番 1 号 TEL ( 戸田建設株式会社 ) ( 代表取締役社長 戸田守二 )		
予定建築物の用途	事 務 所	検査済証発行年月日	平成 3 年 2 月 1 日
		工事完了公告年月日	平成 3 年 2 月 1 日
法第41条第1項の規 定による制限の内容	敷地面積に対する 建築面積の割合	高 さ	壁面の位置
許可に基づく地位の 承 継	TEL		
変 更 事 項			
備 考			



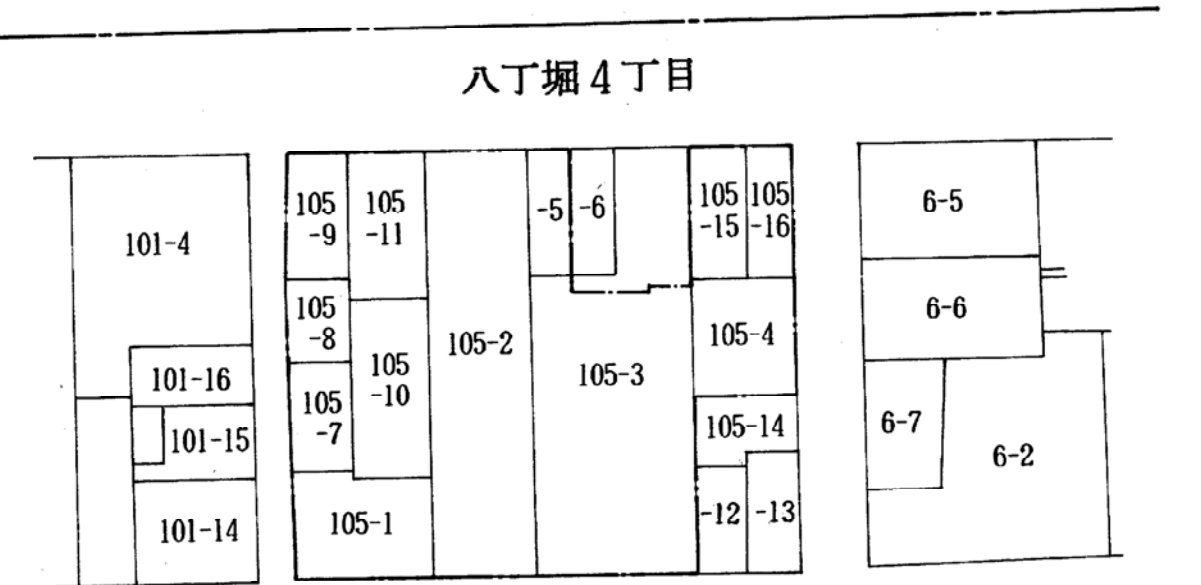
土地利用計画図 1/250



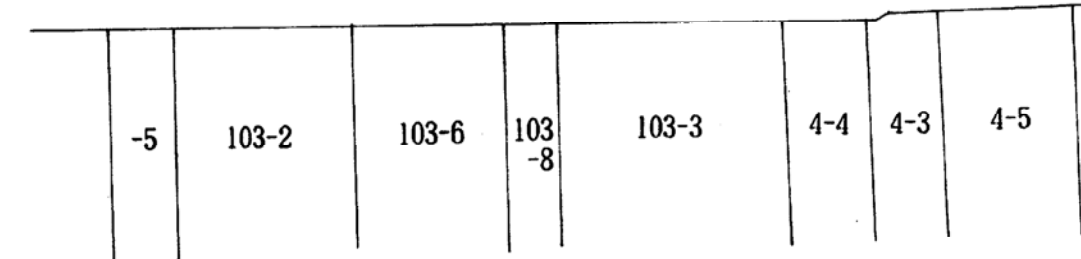
付近見取図 1/4000



八丁堀3丁目



八丁堀4丁目



公図写 1/650

開発区域内に新たに設置される公共施設等

種	類	記号	概算 幅員・寸法	延 長	要 面積数量	管理者	用地の帰属 (施設//)	備考
防火水槽			40 <sup>m</sup>		1基	申請者	申請者	地中埋

開発区域外に新たに設置される公共施設等

種	類	記号	概算 幅員・寸法	延 長	要 面積数量	管理者	用地の帰属 (施設//)	備考
L型側溝	①	L-350B		9 <sup>m</sup> 00		中央区	中央区	
L型側溝	②	L-350E		4 <sup>m</sup> 50		中央区	中央区	すりつけ含む
L型側溝	③	L-250B		3 <sup>m</sup> 60		中央区	中央区	
歩道境界ブロック	④	150 170	200×600	3 <sup>m</sup> 30		中央区	中央区	
汚水井	⑤	φ500			6 <sup>基</sup>	下水道局	中央区	撤去新設
汚水取付管	⑥	陶管φ150		11 <sup>m</sup> 70		下水道局	中央区	撤去新設
ガードレール	⑦			4 <sup>m</sup> 30		中央区	中央区	

開発区域内にある従前の公共施設

種	類	記号	概算 幅員・寸法	延 長	要 面積数量	管理者	用地の帰属 (施設//)	備考
42条2項道路	⑧		4 <sup>m</sup> 00	37 <sup>m</sup> 10	148 <sup>m</sup> 40	申請者	申請者	全線廃止
42条2項道路	⑨		4 <sup>m</sup> 00	24 <sup>m</sup> 60	110 <sup>m</sup> 40	申請者	申請者	開発区域内掘土

開発区域外にある従前の公共施設等

種	類	記号	概算 幅員・寸法	延 長	要 面積数量	管理者	用地の帰属 (施設//)	備考
L型側溝	④	L-350B		3 <sup>m</sup> 30		中央区	中央区	撤去
L型側溝	⑤	L-350E		9 <sup>m</sup> 00		中央区	中央区	撤去
L型側溝	⑥	L-250E		3 <sup>m</sup> 60		中央区	中央区	撤去
歩道境界ブロック	⑦	160 170	100×600	3 <sup>m</sup> 30		中央区	中央区	撤去
汚水井	⑧	φ500			9 <sup>基</sup>	下水道局	中央区	撤去
汚水取付管	⑨	陶管φ100		2 <sup>m</sup> 20		下水道局	中央区	撤去
汚水取付管	⑩	陶管φ150		10 <sup>m</sup> 90		下水道局	中央区	撤去
汚水取付管	⑪	陶管φ180		4 <sup>m</sup> 90		下水道局	中央区	撤去