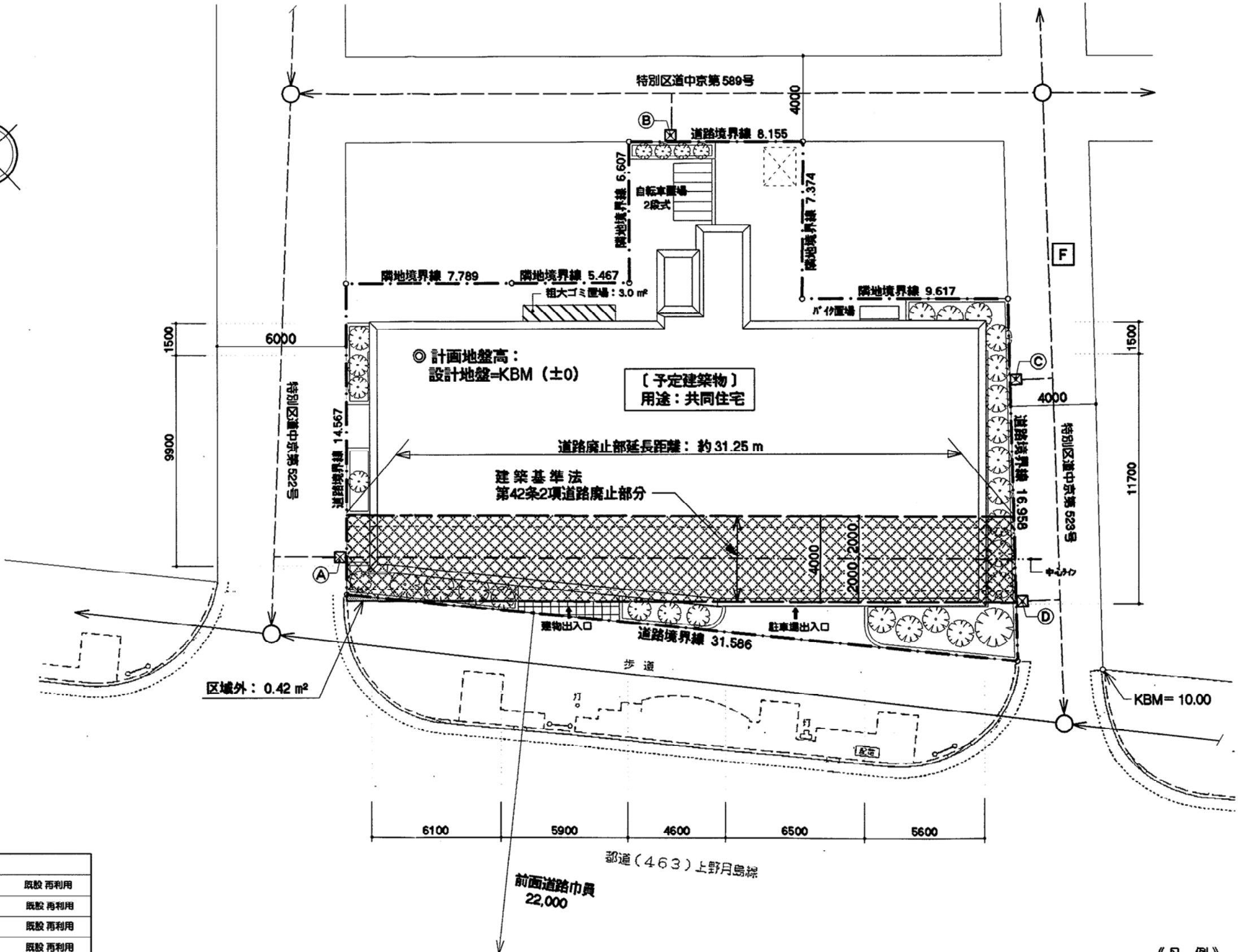
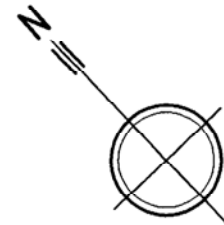


# 開 発 登 録 簿

開 発 登 録 簿 調 書			
開 発 許 可 番 号	平成 18 年 1 月 19 日      開発行為許可第 1 号		
開発区域に含まれる 地 域 の 名 称	中央区新川 2 丁目 118-1 番地 他	開発区域の 面 積	5 4 9.5 1 m <sup>2</sup>
開発許可を受けた者 の住所及び氏名  (工事施行者の住所) (及 び 氏 名)	東京都港区元赤坂一丁目 7 番 13 号 株式会社 ウィンコーポレーション 代表取締役 澤本 勝吉		TEL 03 (3401) 0813
	( 東京都千代田区富士見二丁目 10 番 26 号 前田建設工業株式会社		TEL 03 (3265) 5551 )
予定建築物の用途	共 同 住 宅	検査済証発行年月日	平成 18 年 2 月 7 日
		工事完了広告年月日	平成 18 年 2 月 14 日
法第 41 条第 1 項の規 定による制限の内容	敷地面積に対する 建築面積の割合	高 さ	壁面の位置
許可に基づく地位の 承 継	TEL		
変 更 事 項			
備 考			



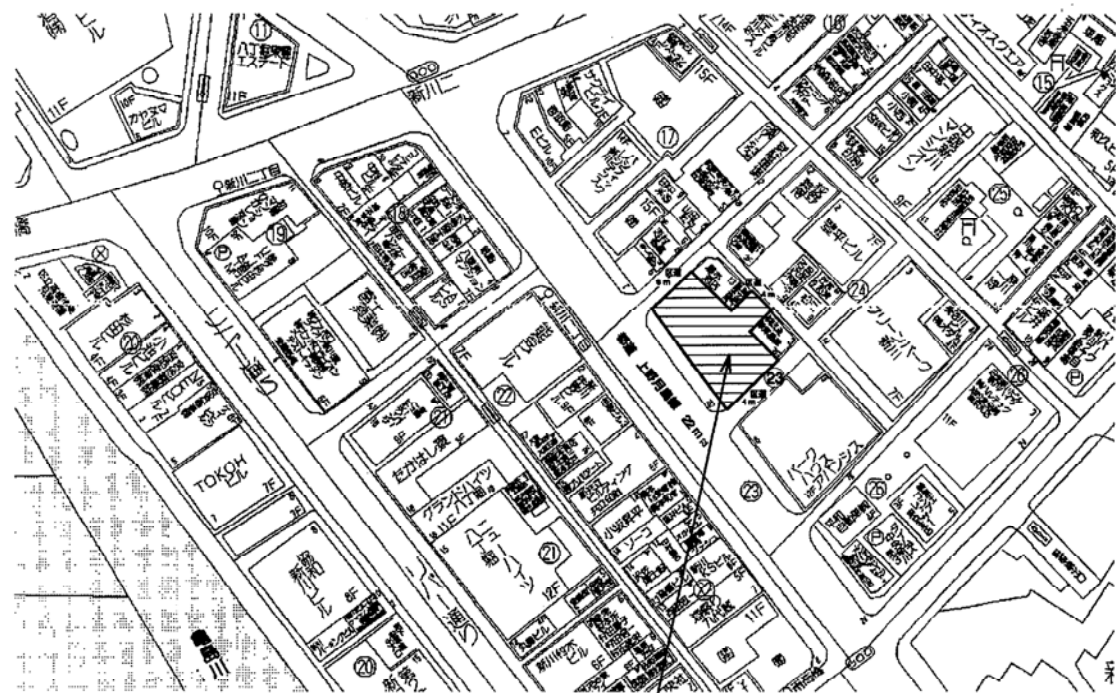
《 公共施設整備計画一覧 》

【 既設の利用 】		
☒	公共汚水樹 (A) : 内径 50cm (L形)	既設 再利用
☒	公共汚水樹 (B) : 小型樹 (L形)	既設 再利用
☒	公共汚水樹 (C) : 小型樹 (L形)	既設 再利用
☒	公共汚水樹 (D) : 小型樹 (L形)	既設 再利用
【 廃止 】		
☒	道路 (私道) : 幅員 4.00m 延長距離 : 31.25 m ( 建築基準法第 42 条 2 項道路 )	
【 その他 】		
☒	消火栓	既設 ( 消火栓位置踏面表示 )

《 凡 例 》

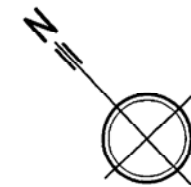
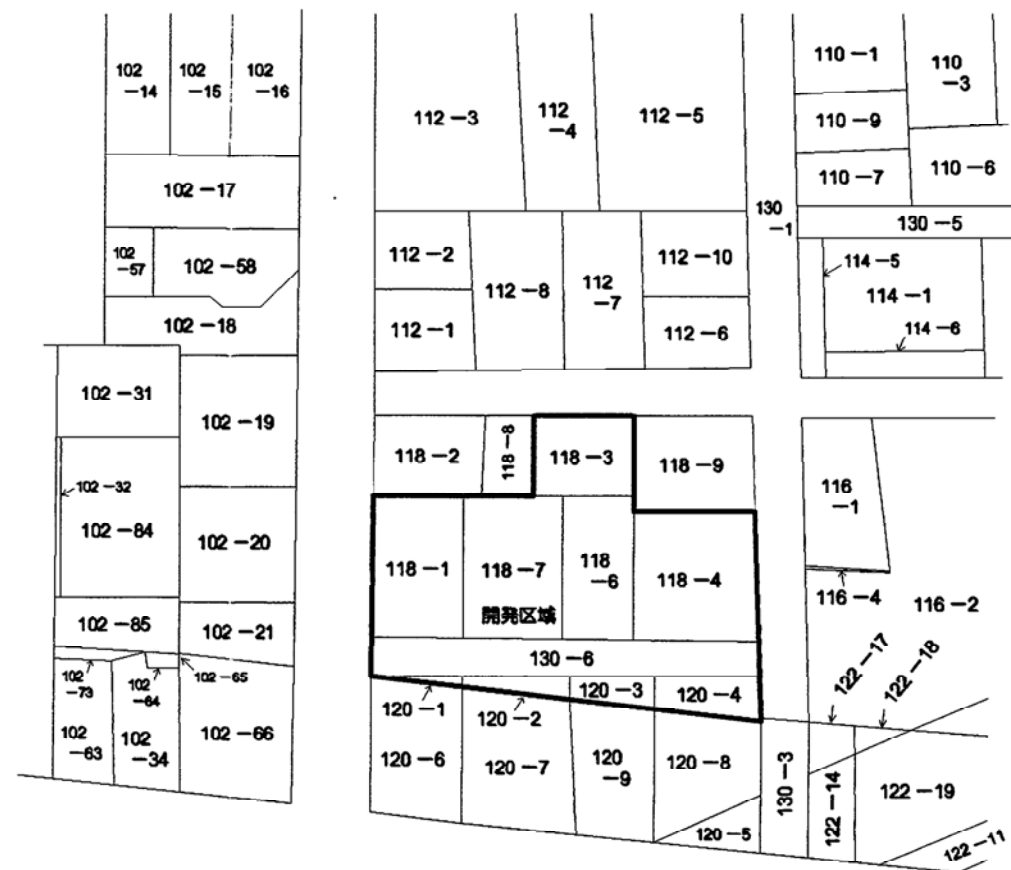
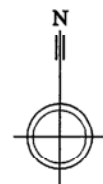
☒	開発区域
■	開発区域外
○	緑地
□	予定建物

土地利用計画図 1/200



開発区域位置：中央区新川2丁目118-1番地 他

付近見取図 1/2000



公図写 1/600