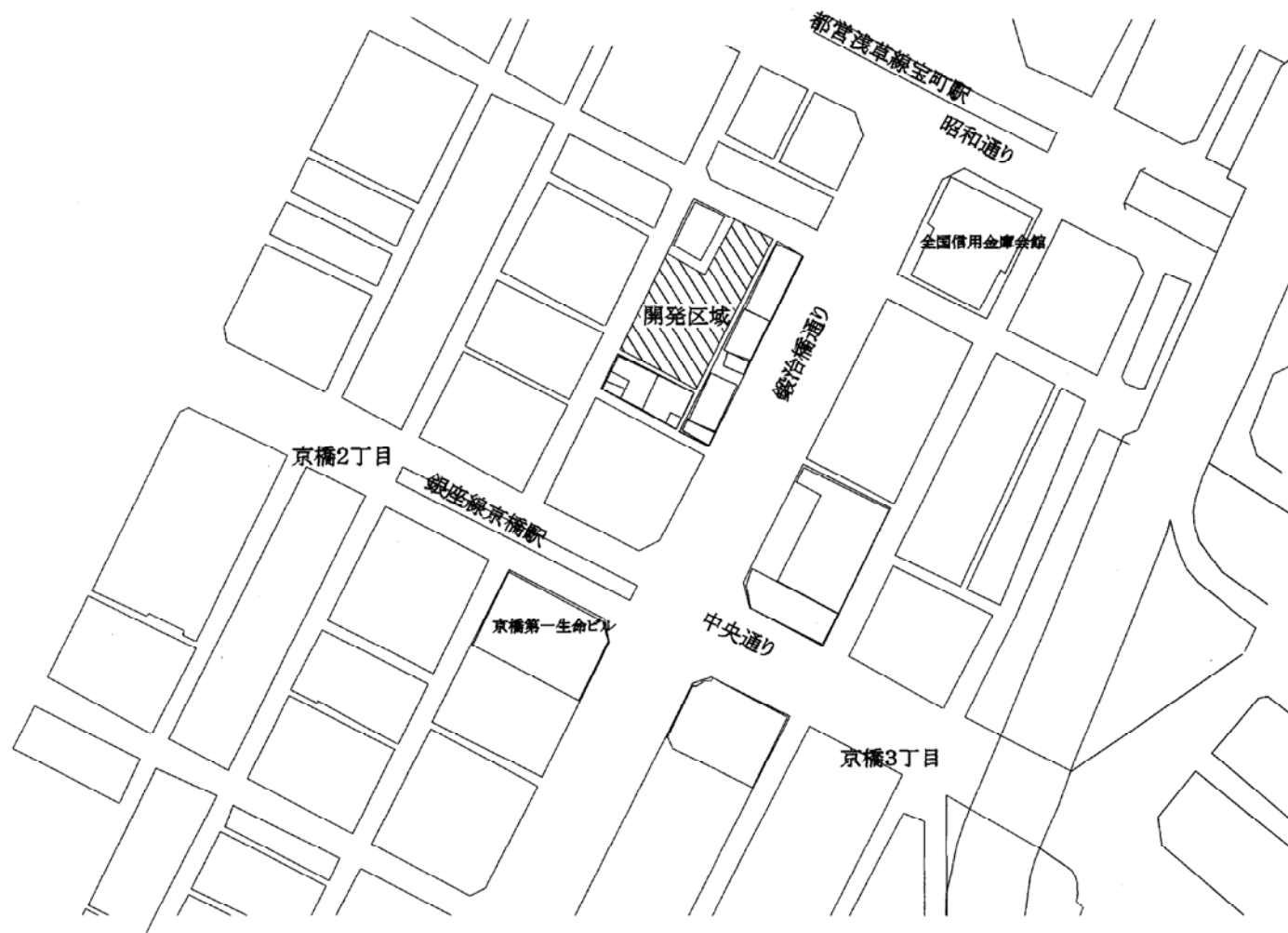
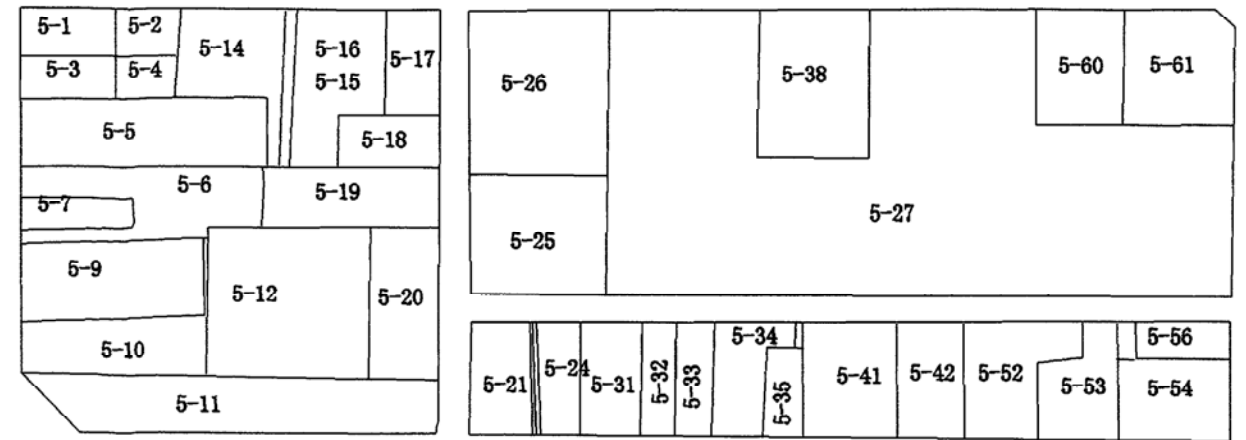
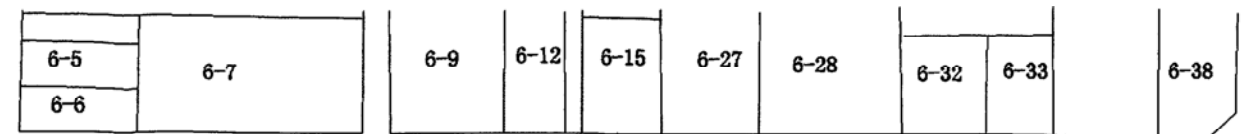


開 発 登 録 簿

開 発 登 録 簿 調 書			
開発許可番号	平成13年9月12日		開発行為許可第 / 号
開発区域に含まれる区域の名称	東京都中央区京橋2丁目5番27外1筆	開発区域の面積	1551.38㎡
開発許可を受けた者の住所及び氏名	東京都千代田区霞ヶ関1丁目4番1号 日本土地建物株式会社 代表取締役 中島久彰		
工事施工者の住所及び氏名	TEL 03-3501-6183		
予定建築物の用途	事務所・店舗	検査済証発行年月日	平成15年 / 月21日
		工事完了公告年月日	平成15年 / 月27日
法第41条第1項の規定による制限の内容	敷地面積に対する建築面積の割合	高 さ	壁面の位置
許可に基づく地位の承継	TEL		
変更事項			
備考			



付近見取図



登記所:東京法務局
転写日:平成13年8月1日

公図写

公共施設 の 整備 計画	種類	番号	概要			構造	管理者	用地の帰属	摘要
			幅員・寸法 m	延長 m	面積 ㎡				
新設									
既設	公設柵	① ②	内径0.5	7ヶ所		コンクリート 2次製品	東京都	中央区	□ ②
既設	取付管		内径0.15 内径0.2	18.9m 0.9m		コンクリート 2次製品	東京都	中央区	□φ150
利用									
廃止	建築基準法 第42条第2項 道路		4.0m	29.02m	115.96㎡	アスファルト 舗装	日本土地 建物 株式会社	日本土地 建物 株式会社	