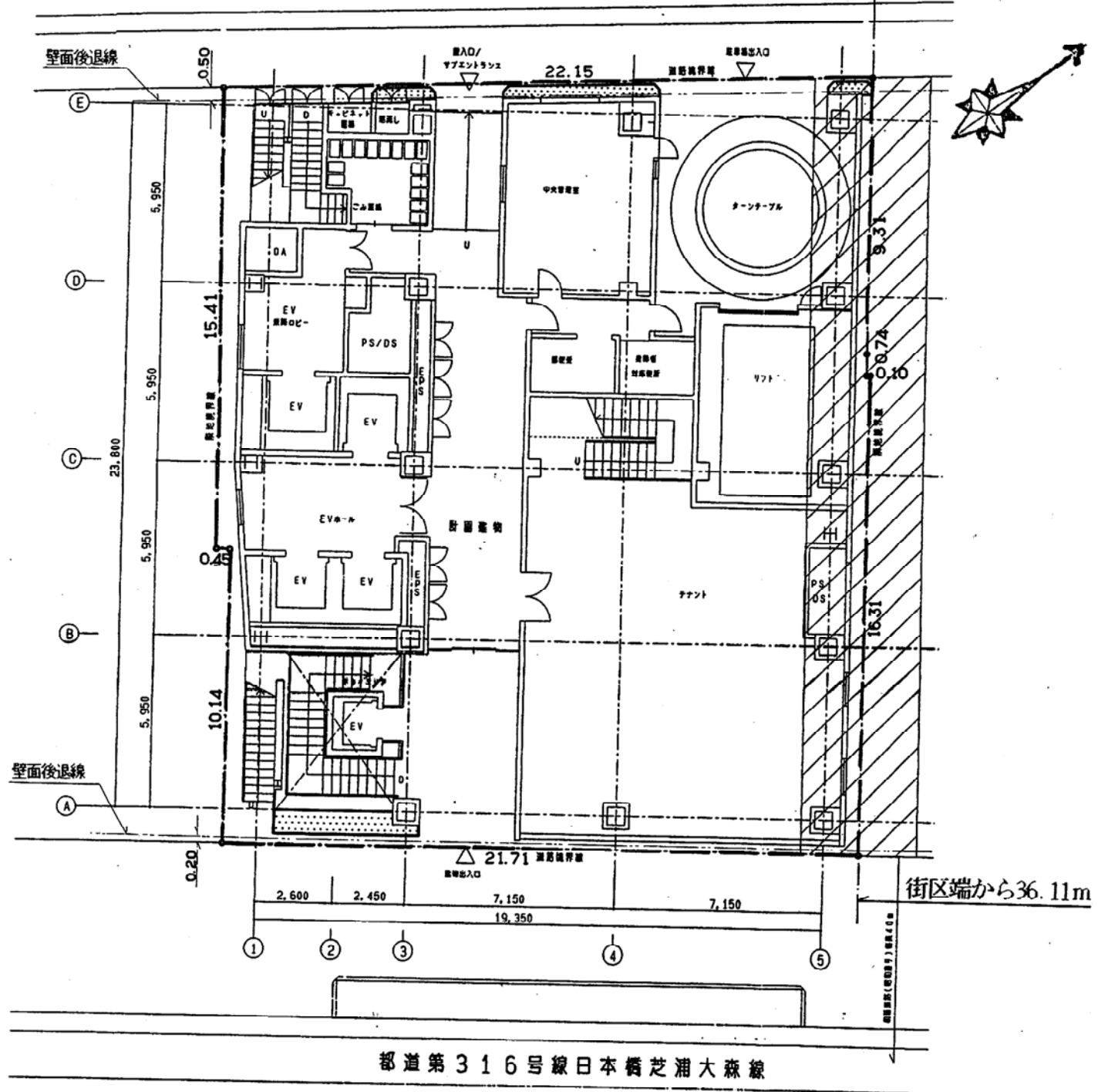


# 開 発 登 録 簿

開 発 登 録 簿 調 書			
開 発 許 可 番 号	13年 2月 6日		開 発 行 為 許 可 第 13 号
開 発 区 域 の 含 ま れ る 地 域 の 名 称	東京都中央区銀座三丁目 202 番7, 同番 31, 同番 32, 同番 33, 同番 34, 同番 35, 同番 36, 同番 37, 同番 38, 同番 39,	開 発 区 域 の 面 積	571.02 m <sup>2</sup>
開 発 許 可 を 受 け た 者 の 住 所 及 び 氏 名	大阪市北区南森町二丁目4番4号 Tel. 06-6312-3669 マルイト株式会社 代表取締役 木下 勝弘		
( 工 事 施 行 者 の 住 所 及 び 氏 名 )	( 東 京 都 港 区 元 赤 坂 一 丁 目 3 番 8 号 鹿 島 建 設 株 式 有 限 公 司 専 務 取 締 役 東 京 支 店 長 大 神 清 Tel. 03-3404-5411 )		
予 定 建 築 物 の 用 途	店 舗 , 事 務 所	検 査 済 証 発 行 年 月 日	平 成 13 年 3 月 8 日
		工 事 完 了 告 告 年 月 日	平 成 13 年 3 月 13 日
法 第 41 条 第 1 項 の 規 定 に よ る 制 限 の 内 容	敷 地 面 積 に 対 す る 建 築 面 積 の 割 合	高 さ	壁 面 の 位 置
許 可 に 基 づ く 地 位 の 承 継	Tel		
変 更 の 事 項	平成14年1月28日変更届提出 既設公設柵、取付管3ヶ所使用と既設公設柵、取付管2ヶ所使用及び新設公設柵、取付管1ヶ所に変更		
備 考			

特別区道中京第430号

街区端から37.89m

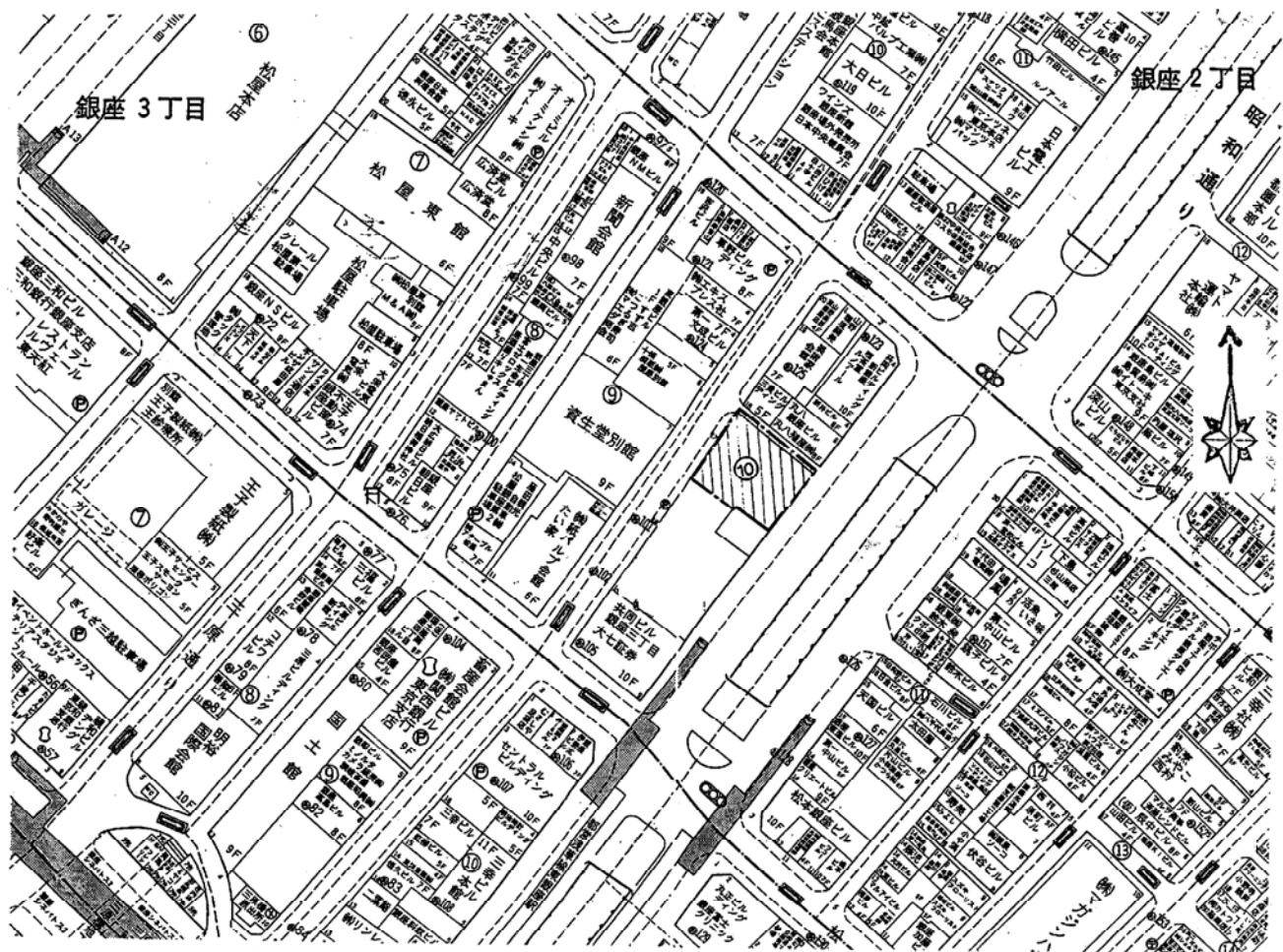


都道第316号線日本橋芝浦大森線

土地利用計画図 1/200

凡例

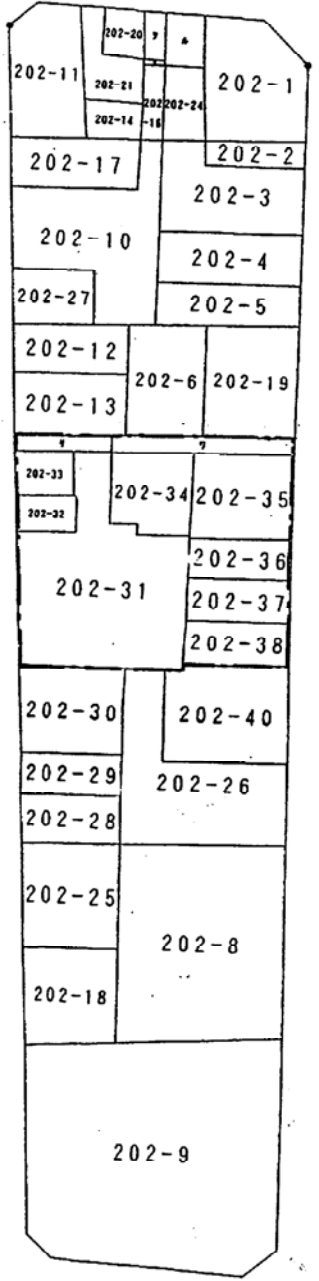
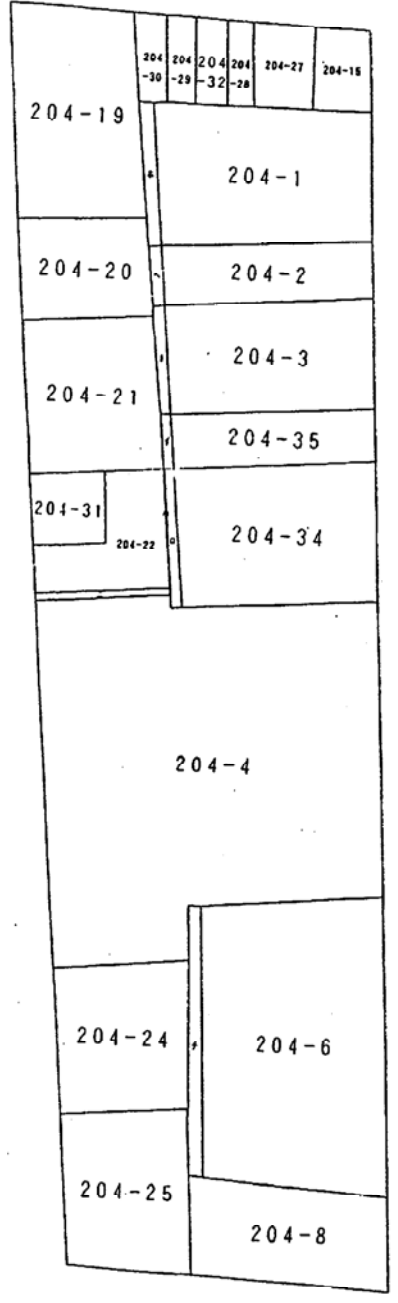
- 公道
- 線地
- 計画建物
- 建築基準法第42条第2項道路廃止
- 開発区域



付近見取図 1/2000

### 公共施設の整備計画

種別	番号	概要			構造	管理者	用地の帰属	摘要
		幅員、寸法	延長	面積				
公共施設	1	500φ	2基			下水道局	—	既設使用
	2	500φ	2基			下水道局	—	既設使用
	3	150φ	8.0m			下水道局	—	既設使用
	4	150φ	7.4m	2.3m		下水道局	—	既設使用
	5			40.0㎡	地中梁	事業主	事業主	
	6	小型	1基			下水道局	—	新設
	7	150φ	4.6m			下水道局	—	新設
計	注42番2項適用	4.00 m	26.37 m	105.48 ㎡				
その他施設								



- イ 204-11
- ロ 204-10
- ハ 204-36
- ニ 204-24
- ホ 204-14
- ヘ 204-13
- ト 204-12
- チ 204-9
- リ 202-39
- ヌ 202-23
- ル 202-22
- ヲ 202-15
- ワ 202-7

公図写 1/700