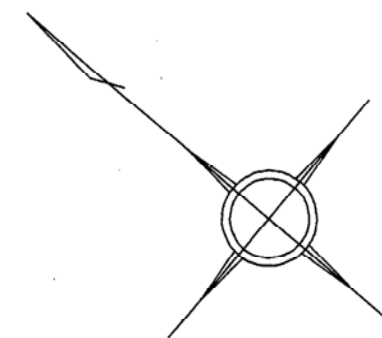
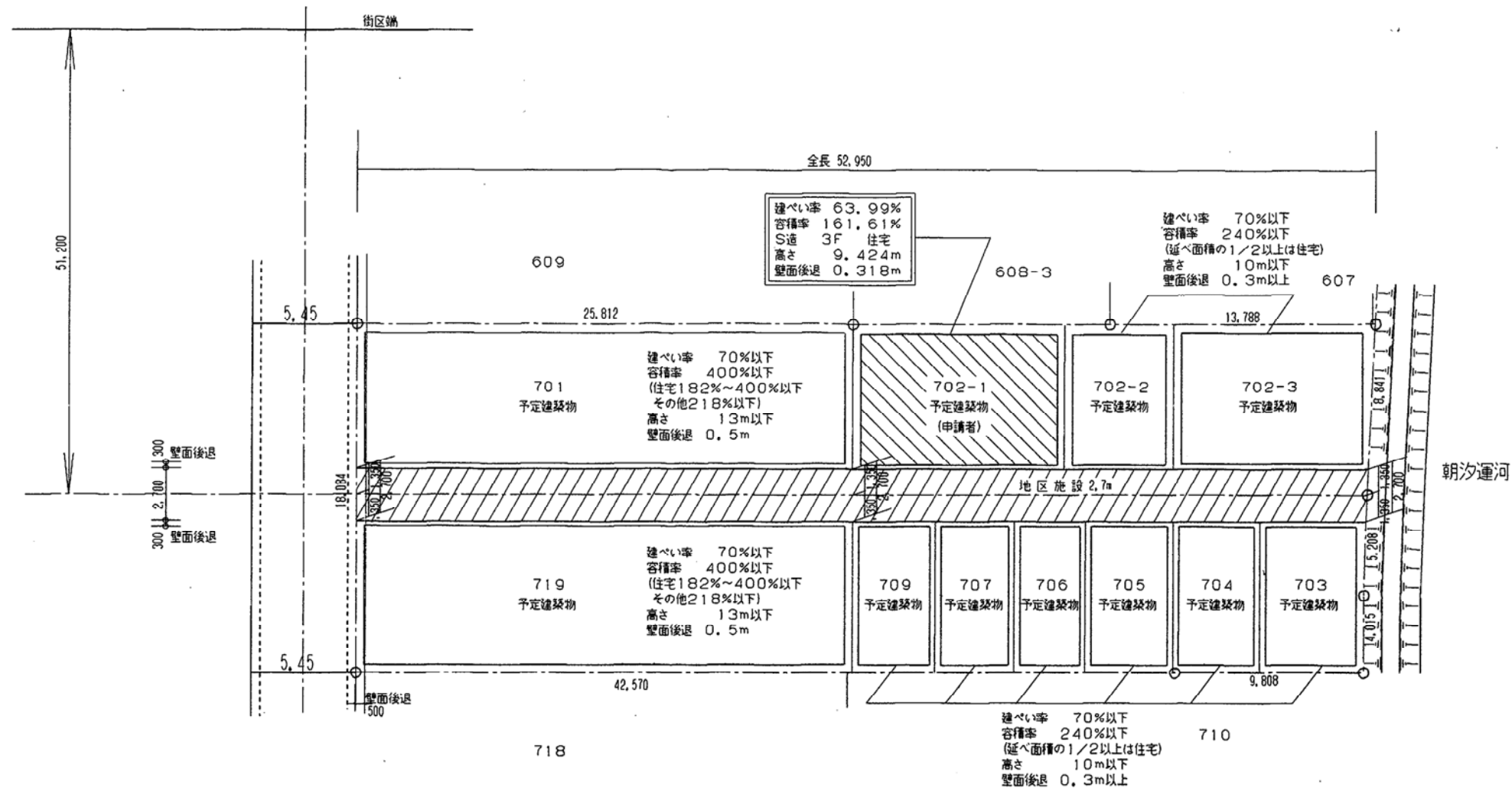
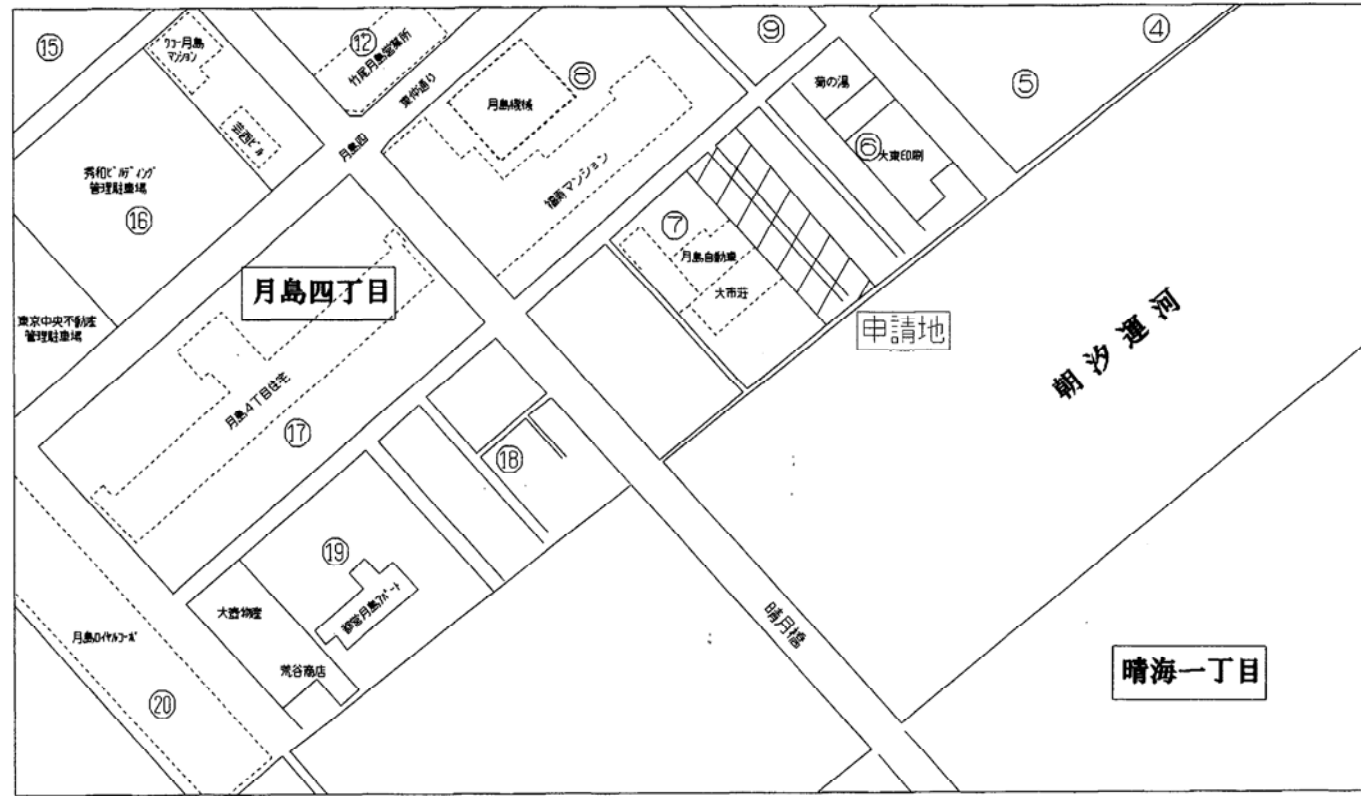
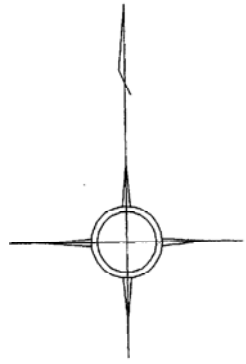


開 発 登 録 簿

開 発 登 録 簿 調 書			
開 発 許 可 番 号	12年 5 月 18日 開 発 行 為 許 可 第 2 号		
開 発 区 域 に 含 ま れ る 地 域 の 名 称	東京都中央区月島4丁目 702番1	開 発 区 域 の 面 積	m ² 950.12
開 発 許 可 を 受 け た 者 の 住 所 及 び 氏 名 (工 事 施 行 者 の 住 所) 及 び 氏 名	東京都府中市本町2丁目31番地13 <small>府中ビルヂングⅡ-709</small> 三 宅 晴 雄 TEL 042-336-0896 (大 阪 市 北 区 大 淀 中 1 丁 目 1 番 8 8 号 積 水 ハ ウ ス 株 式 会 社 代 表 取 締 役 和 田 勇 TEL 0422-36-1111)		
予 定 建 築 物 の 用 途	専 用 住 宅	検 査 済 証 発 行 年 月 日	昭和 / 2年 7 月 4 日
		工 事 完 了 公 告 年 月 日	昭和 / 2年 7 月 11 日
法 第 41 条 第 1 項 の 規 定 に よ る 制 限 の 内 容	敷 地 面 積 に 対 す る 建 築 面 積 の 割 合	高 さ	壁 面 の 位 置
許 可 に 基 づ く 地 位 の 承 継	TEL		
変 更 事 項			
備 考			

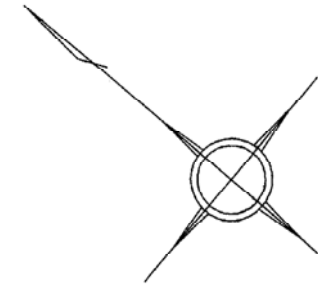


土地利用計画図 1/300



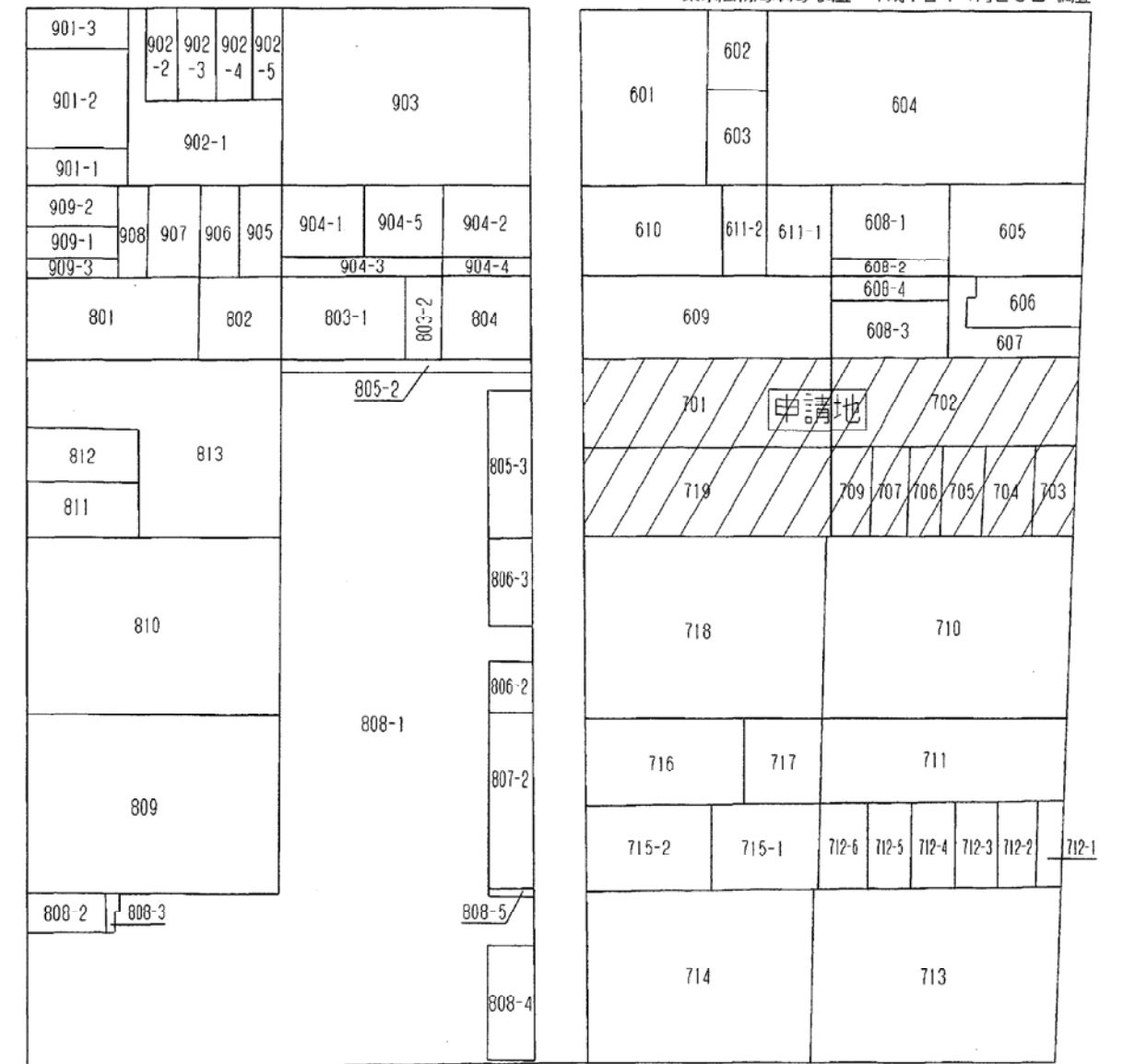
付近見取図 1/2000

種 類	番 号	概 要			構 造	管 理 者	用 地 の 帰 属	摘 要
		幅 員・寸 法	延 長	面 積				
新設及び付け替え	地区施設	2.7m	52.95m	142.96㎡	7.77坪舗装	民間		
廃止	建築基準法第42条2項道路	4.0m	52.95m	211.80㎡	7.77坪舗装	民間		
その他の施設								



月島四丁目

東京法務局本局 調査 平成12年4月20日 調査



公図写 1/700