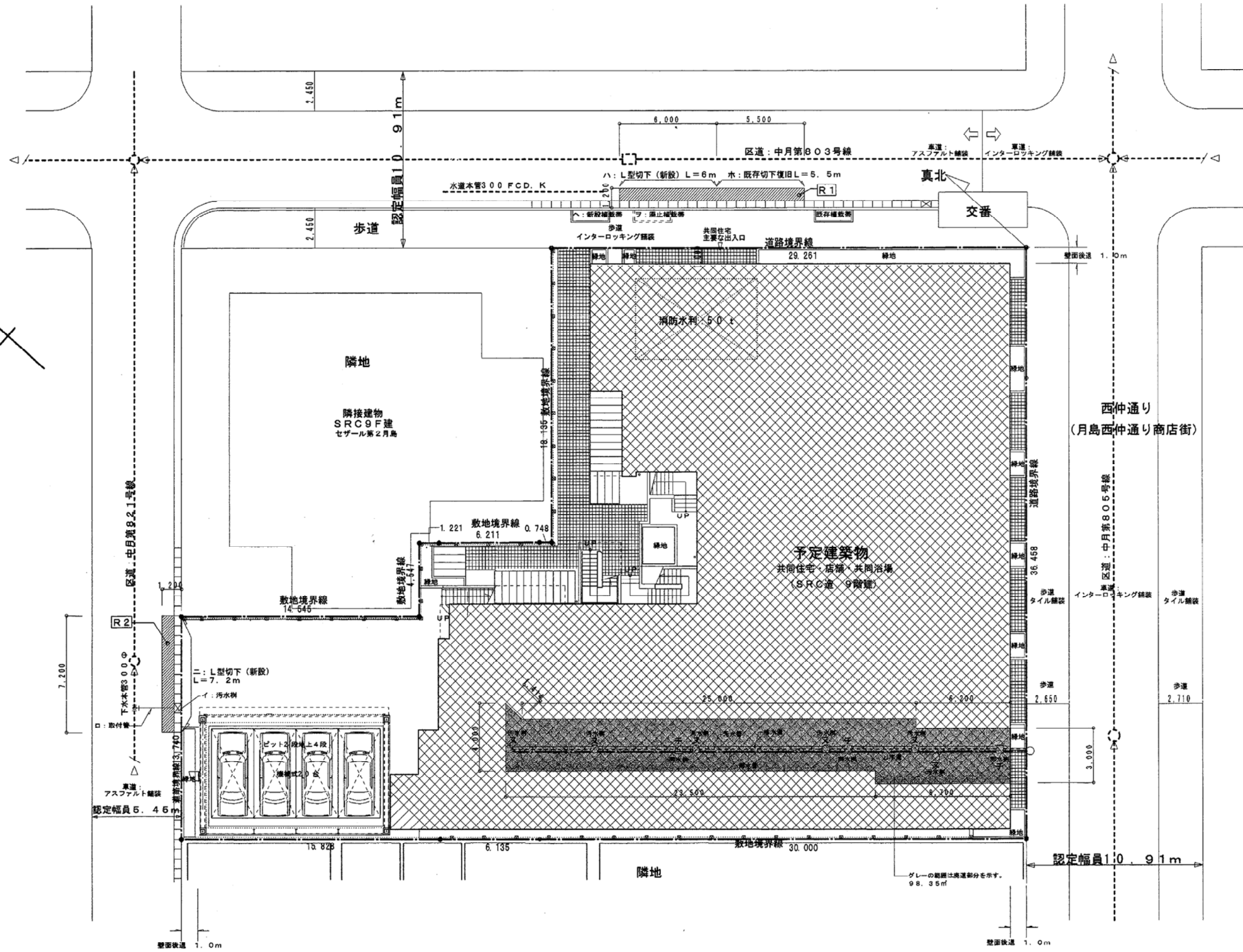
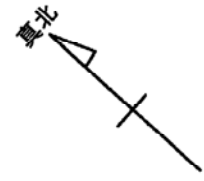
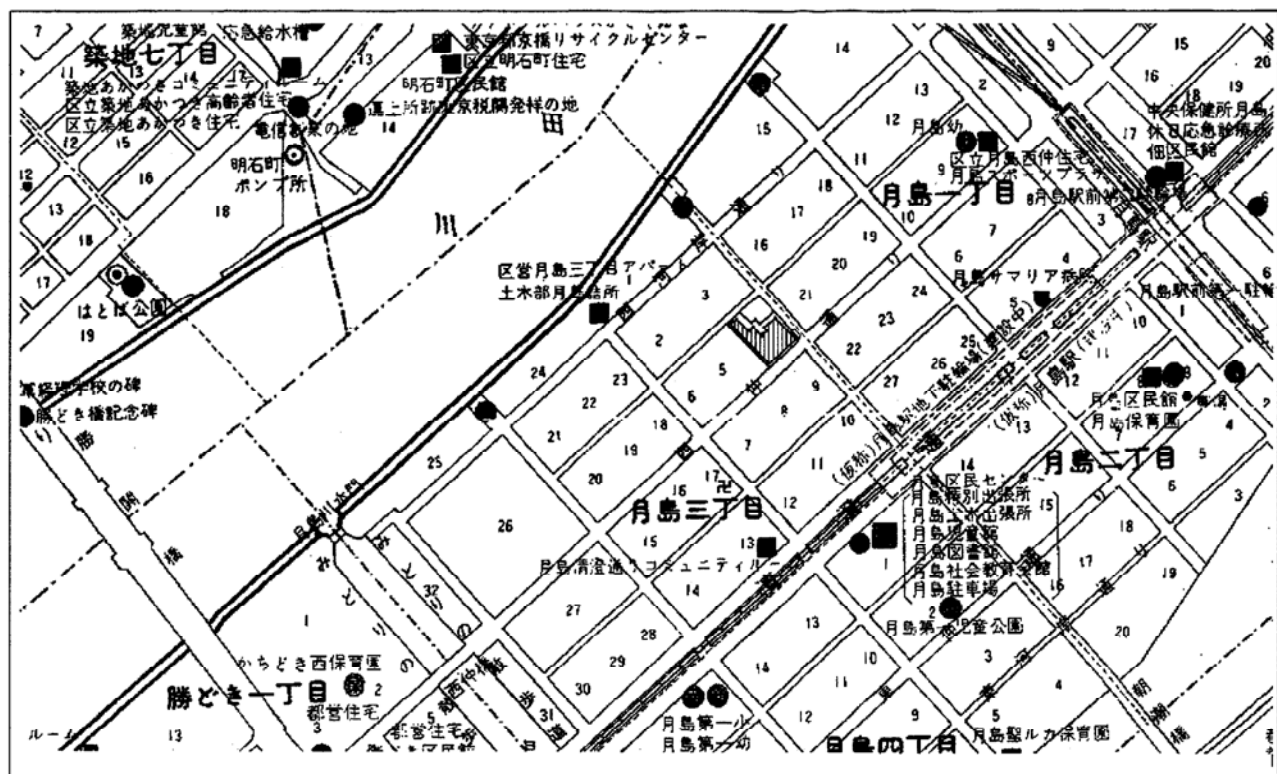


開 発 登 録 簿

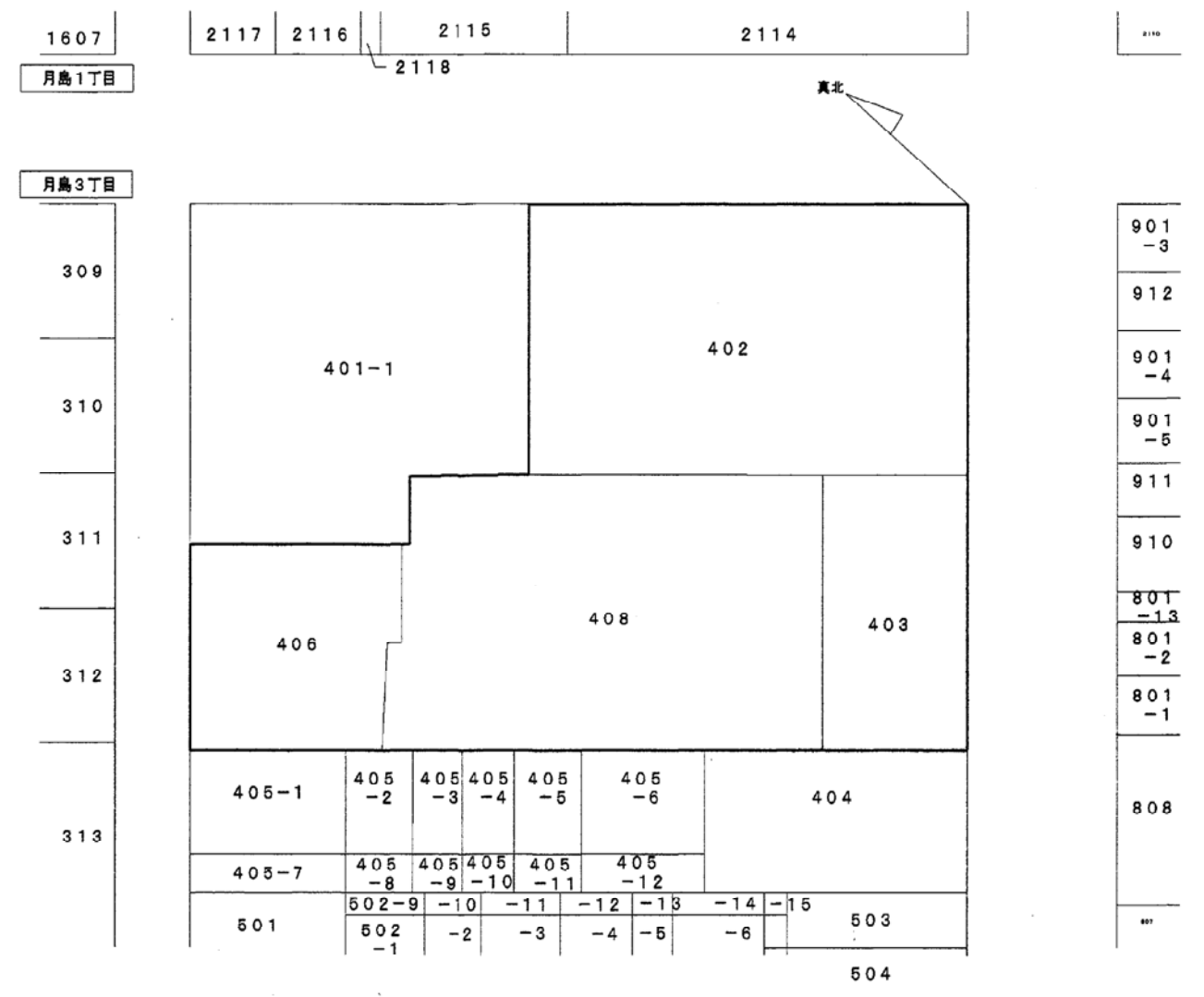
開 発 登 録 簿 調 書			
開 発 許 可 番 号	平成11年 10月 26日 開発行為許可第 之 号		
開発区域に含まれる 地 域 の 名 称	東京都中央区月島三丁目 402.403.406,408	開発区域の 面 積	1,417.48 m ²
開発許可を受けた者 の 住 所 及 び 氏 名 (工事施行者の住所) (及 び 氏 名)	東京都中央区月島三丁目4番11号 TEL 3531-0011 柴崎興業株式会社 代表取締役 柴崎 直子 (東京都渋谷区道玄坂一丁目16番10号 TEL 3464-5800) (共立建設株式会社 代表取締役 塩田 徳彦)		
予定建築物の用途	共同住宅・店舗 公衆浴場	検査済証発行年月日	昭和41年11月26日
		工事完了公告年月日	昭和41年12月2日
法第41条第1項の規 定による制限の内容	敷地面積に対する 建築面積の割合	高 さ	壁面の位置
許可に基づく地位の 承 継	TEL		
変 更 事 項			
備 考			



土地利用計画図 1/250



付近見取図



公図写 1/700

開発行為に関係がある公共施設の表

新設							
新設公共施設 (開発区域内)							
種類	番号	幅員	延長	面積	管理者	帰属者	摘要
新設公共施設 (開発区域外)							
種類	番号	幅員	延長	面積	管理者	帰属者	摘要
道路補修	R 1	1.2m	11.5m	13.8 m ²	中央区	中央区	アスファルト舗装
道路補修	R 2	1.2m	7.2m	8.64 m ²	中央区	中央区	アスファルト舗装
汚水樹	イ	500Φ			下水道局	下水道局	
取付管 (汚水)	ロ	150Φ			下水道局	下水道局	
L型溝	ハ	450	6.0m		中央区	中央区	切下げ
L型溝	ニ	450	7.2m		中央区	中央区	切下げ
L型溝	ホ	450	5.5m		中央区	中央区	復旧
植栽帯	ヘ	0.76m	2.4m	1.824 m ²	中央区	中央区	移設

廃止							
廃止公共施設 (開発区域内)							
種類	番号	幅員	延長	面積	管理者	帰属者	摘要
2項道路	R 3	4 m	31.2m	98.35 m ²	事業主	事業主	
雨水管	ト	150Φ	31m		事業主	事業主	
雨水樹	チ	300角	3カ所		事業主	事業主	
汚水管	リ	150Φ	31m		事業主	事業主	
汚水樹	ヌ	380Φ	6カ所		事業主	事業主	
U型溝	ル	300	31.2m		事業主	事業主	
廃止公共施設 (開発区域外)							
種類	番号	幅員	延長	面積	管理者	帰属者	摘要
植栽帯	ヲ	0.76m	2.4m	1.824 m ²	中央区	中央区	