環　境　測　定
デ　ー　タ　集

令 和 ３ 年 度

令 和 ５ 年 ２ 月

中 央 区 環 境 土 木 部

は　じ　め　に

本区では、昭和４４年に公害対策課を設置し、公害行政、環境行政に着手して以来、大気汚染の常時測定、河川の水質調査、自動車公害調査等、地域での環境監視に積極的に取り組み、平成１０年度からダイオキシン類の調査、平成１５年度から自動車騒音の常時監視による住戸における環境基準達成状況の調査、平成１７年度からアスベストの調査、平成２０年度から隔年で揮発性有機化合物（ＶＯＣ）調査を開始しました。

ここにまとめた、「環境測定データ集」は、令和３年度の各種調査結果を、具体的数値を用いて詳細に整理したものです。これらをもとに、さらに区民の健康と生活を守るため環境対策の拡充に努めていきたいと考えています。区民ならびに関係機関の方々にご利用いただき、環境対策の進展に少しでも寄与できることを願っています。

令和５年２月

中央区環境土木部

目　　次

Ⅰ　大気汚染常時測定

１　中央区役所環境測定室 …… １
（１）　測定条件 …… １
（２）　測定結果および汚染物質濃度経年変化 …… ２

２　中央区晴海局（東京都測定・一般環境大気測定局） …… １１
（１）　測定条件 …… １１
（２）　汚染物質濃度経年変化 …… １２

３　永代通り新川局（東京都測定・自動車排出ガス測定局） …… １４
（１）　測定条件 …… １４
（２）　汚染物質濃度経年変化 …… １５

４　光化学スモッグ発令状況 …… １６
（１）　発令日時および被害届出人数 …… １６
（２）　東京都光化学スモッグ発令地域区分 …… １６
（３）　光化学オキシダント基準測定点 …… １６

５　大気汚染常時測定地点図 …… １７

（参考）　環境基準と評価方法 …… １８

Ⅱ　河川水質調査

１　河川水質調査 …… １９
（１）　調査内容 …… １９
（２）　調査結果 …… ２０
（３）　経年変化 …… ２８

２　調査地点図 …… ３２

（参考）　環境基準 …… ３３

Ⅲ　ダイオキシン類、アスベストおよび揮発性有機化合物（ＶＯＣ）調査

１　大気中のダイオキシン類調査 …… ３５
（１）　調査内容 …… ３５
（２）　調査結果 …… ３５

（３）　経年変化 ･･･　３５

２　土壌中のダイオキシン類調査 ･･････････････････････････････････････　３６
（１）　調査内容 ･･･　３６
（２）　調査結果 ･･･　３６
（３）　経年変化 ･･･　３６

３　調査地点図 ･･･　３７

４　大気中のアスベスト調査 ･･･　３８
（１）　調査内容 ･･･　３８
（２）　調査結果 ･･･　３８
（３）　経年変化 ･･･　３８

５　大気中の揮発性有機化合物（ＶＯＣ）調査 ･･････････････････････････　３９
（１）　調査内容 ･･･　３９
（２）　調査結果 ･･･　３９
（３）　経年変化 ･･･　３９

Ⅳ　自動車排出ガス調査

１　自動車排出ガス調査 ･･　４１
（１）　調査内容 ･･･　４１
（２）　調査結果 ･･･　４１

２　調査地点図 ･･･　４３
（１）調査地点図 ･･･　４３
（２）調査地点詳細図 ･･･　４４

３　調査結果資料 ･･･　４５
№１　環二通り　　（晴海五丁目）･･････････････････････････････････　４５
№２　清澄通り　　（月島四丁目）･･････････････････････････････････　４７
№３　晴海通り　　（築地六丁目）･･････････････････････････････････　４９
№４　昭和通り　　（京橋三丁目）･･････････････････････････････････　５１
№５　首都高速道路（八丁堀二丁目）････････････････････････････････　５３
№６　晴海通り　　（晴海三丁目）･･････････････････････････････････　５５
№７　新大橋通り　（日本橋茅場町一丁目）･･････････････････････････　５７

４　経年変化 ･･･　５９
（１）　各種経年変化 ･･･　５９
（２）　調査地点別経年変化 ･･･　６０

Ⅴ　自動車騒音調査および道路交通振動調査

１　自動車騒音調査 ･･･ ６３
（１）　調査方法 ･･･ ６３
（２）　調査結果 ･･･ ６３

２　道路交通振動調査 ･･･ ６４
（１）　調査方法 ･･･ ６４
（２）　調査結果 ･･･ ６４

３　調査地点図 ･･･ ６５

４　調査結果資料 ･･･ ６６
№１　清澄通り　（月島四丁目）･････････････････････････････････ ６６
№２　江戸通り　（日本橋小伝馬町）･････････････････････････････ ６９
№３　昭和通り　（日本橋本町二丁目）･･････････････････････････ ７２
№４　晴海通り　（築地六丁目）･････････････････････････････････ ７５
№５　昭和通り　（京橋三丁目）･････････････････････････････････ ７８
№６　新大橋通り（日本橋人形町二丁目）･････････････････････････ ８１
№７　中央通り　（京橋三丁目）･････････････････････････････････ ８４
№８　新大橋通り（新富二丁目）･････････････････････････････････ ８７
№９　晴海通り　（晴海三丁目）･････････････････････････････････ ９０
№10　新大橋通り（日本橋茅場町一丁目）･････････････････････････ ９３
№11　環二通り　（晴海五丁目）･････････････････････････････････ ９６

５　経年変化 ･･･ ９９
（１）　各種経年変化 ･･･ ９９
（２）　調査地点別経年変化 ･･････････････････････････････････････ １００

Ⅵ　自動車騒音の常時監視に係る調査

１　自動車騒音の常時監視に係る調査･･････････････････････････････････ １０３
（１）　調査内容 ･･･ １０３
（２）　基準点および評価区間 ･････････････････････････････････････ １０３
（３）　調査結果 ･･･ １０４

２　調査地点図 ･･･ １０６
（１）　評価区間および基準点調査地点図･･････････････････････････････ １０６
（２）　基準点詳細図 ･･･ １０７

３　常時監視調査予定（5年間） ･･････････････････････････････････････ １０９

Ⅰ　大 気 汚 染 常 時 測 定

Ⅰ　大 気 汚 染 常 時 測 定

1　中央区役所環境測定室

（1）　測定条件

ア　測定場所

中央区役所庁舎別館２階

東京都中央区築地一丁目１番１号

・試料採取口高さ　地上　7.7m

・風向風速計設置（本庁舎屋上）高さ　地上　56.4m

・湿度温度計設置（本庁舎屋上）高さ　地上　54.9m

イ　測定項目

・二酸化硫黄（紫外線蛍光法）

・一酸化炭素（非分散型赤外線吸収法）

・浮遊粒子状物質（β線吸収法）

・一酸化窒素（化学発光法）

・二酸化窒素（化学発光法）

・光化学オキシダント（紫外線吸収法）

・気象関係(風速・風向・温度・湿度)

ウ　測定期間

令和３年４月～令和４年３月

（２） 測定結果および汚染物質濃度経年変化

ア　二酸化硫黄

表１－１　　二酸化硫黄濃度測定結果（中央区役所環境測定室）　　2021/4/1～2022/3/31

		4 月	5 月	6 月	7 月	8 月	9 月	10 月	11 月	12 月	1 月	2 月	3 月	年 計
有効測定日数		30	31	29	31	31	29	31	30	31	31	28	31	363
測定時間		714	738	703	738	737	704	738	713	734	738	666	733	8656
1時間値	平均値　(ppm)	0.002	0.002	0.002	0.002	0.003	0.002	0.002	0.002	0.001	0.001	0.001	0.001	0.002
	最高値　(ppm)	0.007	0.007	0.015	0.009	0.010	0.007	0.006	0.007	0.006	0.005	0.007	0.006	0.015
	最低値　(ppm)	0.001	0.001	0.000	0.000	0.000	0.000	0.000	0.000	0.000	0.000	0.000	0.000	0.000
日平均値	最高値　(ppm)	0.003	0.003	0.004	0.004	0.004	0.003	0.003	0.003	0.003	0.002	0.002	0.003	0.004
	最低値　(ppm)	0.001	0.001	0.001	0.001	0.002	0.001	0.001	0.001	0.001	0.000	0.001	0.001	0.000
短期的評価	1時間値>0.1ppm 時間数	0	0	0	0	0	0	0	0	0	0	0	0	0
	その割合　(%)	0.0	0.0	0.0	0.0	0.0	0.0	0.0	0.0	0.0	0.0	0.0	0.0	0.0
	日平均値>0.04ppm 日　数	0	0	0	0	0	0	0	0	0	0	0	0	0
	その割合　(%)	0.0	0.0	0.0	0.0	0.0	0.0	0.0	0.0	0.0	0.0	0.0	0.0	0.0
長期的評価	日平均値>0.04ppm 2日以上連続の有無	無	無	無	無	無	無	無	無	無	無	無	無	無
	日平均値>0.04ppm 日　数	0	0	0	0	0	0	0	0	0	0	0	0	0
	日平均値 2%除外値(ppm)													0.004

表１－２　二酸化硫黄濃度経年変化（中央区役所環境測定室）

単位　ppm

年度	測定月 4	5	6	7	8	9	10	11	12	1	2	3	平均
19	0.001	0.002	0.003	0.003	0.004	0.003	0.002	0.002	0.002	0.002	0.002	0.002	0.002
20	0.002	0.002	0.003	0.005	0.002	0.003	0.002	0.002	0.002	0.002	0.002	0.002	0.002
21	0.002	0.003	0.003	0.003	0.003	0.002	0.002	0.002	0.001	0.002	0.001	0.001	0.002
22	0.001	0.002	0.002	0.004	0.004	0.002	0.001	0.002	0.001	0.001	0.002	0.001	0.002
23	0.002	0.002	0.003	0.004	0.002	0.002	0.001	0.001	0.001	0.001	0.001	0.001	0.002
24	0.001	0.002	0.002	0.004	0.004	0.002	0.001	0.001	0.001	0.001	0.001	0.002	0.002
25	0.001	0.001	0.002	0.004	0.003	0.001	0.001	0.001	0.002	0.002	0.001	0.002	0.002
26	0.002	0.003	0.003	0.004	0.002	0.002	0.002	0.001	0.001	0.001	0.001	0.002	0.002
27	0.002	0.003	0.003	0.004	0.002	0.002	0.002	0.001	0.001	0.001	0.002	0.002	0.002
28	0.002	0.002	0.003	0.003	0.002	0.002	0.001	0.001	0.002	0.002	0.002	0.002	0.002
29	0.002	0.003	0.003	0.003	0.002	0.002	0.001	0.001	0.002	0.001	0.001	0.002	0.002
30	0.002	0.002	0.002	0.003	0.002	0.001	0.001	0.001	0.001	0.001	0.001	0.001	0.002
R1	0.001	0.002	0.002	0.002	0.003	0.002	0.001	0.001	0.002	0.002	0.002	0.001	0.002
R2	0.002	0.002	0.001	0.001	0.002	0.001	0.002	0.002	0.002	0.002	0.002	0.002	0.002
R3	0.002	0.002	0.002	0.002	0.003	0.002	0.002	0.002	0.001	0.001	0.001	0.001	0.002

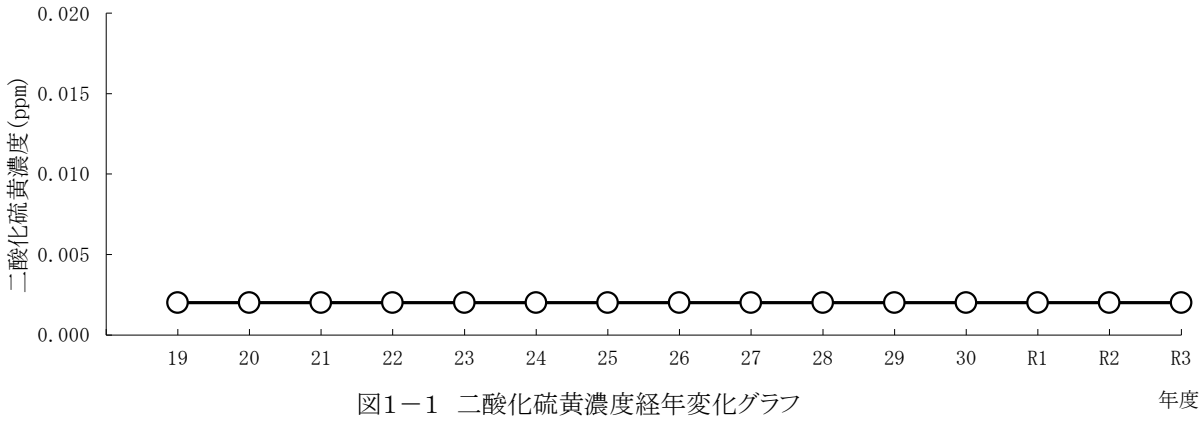

図1－1　二酸化硫黄濃度経年変化グラフ

イ 一酸化炭素

表1－3　一酸化炭素濃度測定結果（中央区役所環境測定室）　2021/4/1～2022/3/31

		4 月	5 月	6 月	7 月	8 月	9 月	10 月	11 月	12 月	1 月	2 月	3 月	年 計
有効測定日数	（日）	30	31	30	31	31	29	31	30	31	31	28	30	363
測定時間	（時間）	714	737	711	738	736	702	732	714	736	738	666	732	8656
1時間値	平均値 （ppm）	0.2	0.2	0.2	0.2	0.2	0.2	0.2	0.3	0.3	0.3	0.3	0.2	0.2
	最高値 （ppm）	0.6	0.9	1.4	0.7	0.9	1.7	0.6	0.8	1.3	2.0	0.8	0.8	2
	最低値 （ppm）	0	0	0.0	0.0	0.0	0.0	0.0	0.1	0.1	0.1	0.1	0.1	0.0
日平均値	最高値 （ppm）	0.3	0.3	0.3	0.5	0.3	0.4	0.3	0.4	0.6	0.5	0.4	0.4	0.6
	最低値 （ppm）	0.1	0.1	0.1	0.1	0.1	0.1	0.0	0.2	0.1	0.2	0.2	0.1	0.0
短期的評価	8時間平均値＞20ppm回数 （回）	0	0	0	0	0	0	0	0	0	0	0	0	0
	その割合 （%）	0.0	0.0	0.0	0.0	0.0	0.0	0.0	0.0	0.0	0.0	0.0	0.0	0.0
	日平均値＞10ppm 日 数 （日）	0	0	0	0	0	0	0	0	0	0	0	0	0
	その割合 （%）	0.0	0.0	0.0	0.0	0.0	0.0	0.0	0.0	0.0	0.0	0.0	0.0	0.0
長期的評価	日平均値＞10ppm 2日以上連続の有無	無	無	無	無	無	無	無	無	無	無	無	無	無
	日平均値＞10ppm 日 数 （日）	0	0	0	0	0	0	0	0	0	0	0	0	0
	日平均値 2%除外値 （ppm）													0.5

表1－4　一酸化炭素濃度経年変化（中央区役所環境測定室）

単位　ppm

年度	測定月 4	5	6	7	8	9	10	11	12	1	2	3	平均
19	0.4	0.4	0.4	0.4	0.3	0.3	0.4	0.5	0.6	0.5	0.4	0.5	0.4
20	0.5	0.4	0.4	0.5	0.4	0.3	0.2	0.4	0.5	0.4	0.5	0.3	0.4
21	0.3	0.3	0.4	0.4	0.3	0.3	0.4	0.5	0.5	0.5	0.5	0.4	0.4
22	0.4	0.4	0.4	0.3	0.3	0.3	0.3	0.5	0.5	0.4	0.5	0.4	0.4
23	0.4	0.4	0.4	0.3	0.3	0.3	0.4	0.5	0.4	0.4	0.4	0.4	0.4
24	0.4	0.3	0.3	0.4	0.3	0.3	0.3	0.4	0.5	0.4	0.4	0.4	0.4
25	0.4	0.4	0.3	0.4	0.4	0.3	0.3	0.4	0.5	0.5	0.4	0.4	0.4
26	0.4	0.4	0.4	0.4	0.3	0.3	0.3	0.4	0.5	0.4	0.4	0.4	0.4
27	0.3	0.3	0.3	0.3	0.3	0.3	0.3	0.3	0.4	0.4	0.4	0.4	0.3
28	0.3	0.3	0.3	0.2	0.2	0.2	0.3	0.3	0.4	0.3	0.3	0.3	0.3
29	0.3	0.4	0.3	0.3	0.3	0.3	0.3	0.5	0.5	0.4	0.4	0.4	0.4
30	0.3	0.3	0.3	0.3	0.4	0.3	0.3	0.3	0.3	0.3	0.3	0.3	0.3
R1	0.2	0.2	0.2	0.2	0.2	0.2	0.2	0.3	0.3	0.3	0.3	0.3	0.3
R2	0.3	0.2	0.2	0.3	0.3	0.2	0.2	0.3	0.3	0.3	0.3	0.2	0.3
R3	0.2	0.2	0.2	0.2	0.2	0.2	0.2	0.3	0.3	0.3	0.3	0.2	0.2

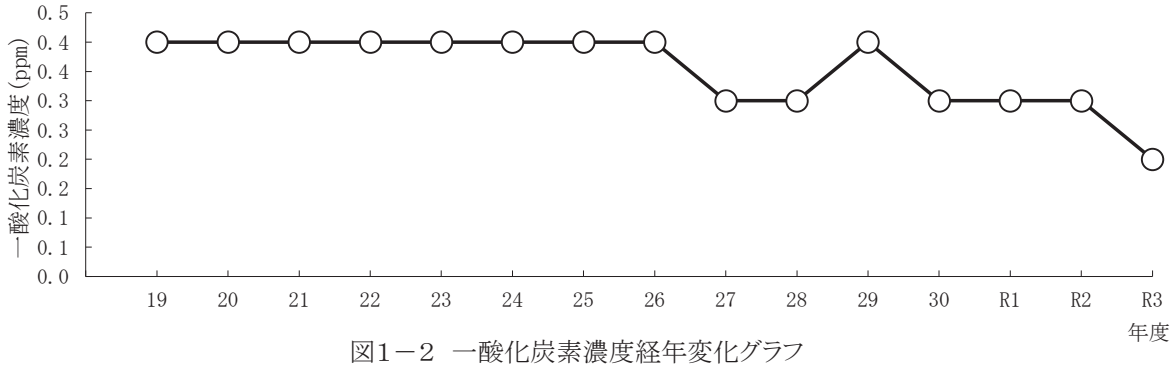

図1－2　一酸化炭素濃度経年変化グラフ

ウ 浮遊粒子状物質

表1－5　浮遊粒子状物質濃度測定結果(中央区役所環境測定室)　2021/4/1～2022/3/31

		4 月	5 月	6 月	7 月	8 月	9 月	10 月	11 月	12 月	1 月	2 月	3 月	年 計
有効測定日数	(日)	30	27	28	31	31	29	31	30	31	31	27	30	356
測定時間	(時間)	717	667	689	742	743	709	743	719	742	743	665	724	8603
1時間値	平均値 (mg/m³)	0.013	0.014	0.013	0.019	0.019	0.015	0.012	0.011	0.011	0.008	0.009	0.013	0.013
	最高値 (mg/m³)	0.053	0.046	0.041	0.106	0.111	0.060	0.049	0.04	0.046	0.032	0.034	0.075	0.111
	最低値 (mg/m³)	0.000	0.000	0.000	0.000	0.000	0.000	0.000	0.000	0.000	0.000	0.000	0.000	0.000
日平均値	最高値 (mg/m³)	0.027	0.027	0.024	0.056	0.050	0.029	0.019	0.02	0.023	0.013	0.015	0.027	0.056
	最低値 (mg/m³)	0.007	0.009	0.008	0.005	0.009	0.009	0.005	0.005	0.004	0.004	0.004	0.006	0.004
短期的評価	1時間値＞0.2mg/m³ 時間数 (時間)	0	0	0	0	0	0	0	0	0	0	0	0	0
	その割合 (%)	0.0	0.0	0.0	0.0	0.0	0.0	0.0	0.0	0.0	0.0	0.0	0.0	0.0
	日平均値＞0.1mg/m³ 日 数 (日)	0	0	0	0	0	0	0	0	0	0	0	0	0
	その割合 (%)	0.0	0.0	0.0	0.0	0.0	0.0	0.0	0.0	0.0	0.0	0.0	0.0	0.0
長期的評価	日平均値0.1mg/m³ 2日以上連続の有無	無	無	無	無	無	無	無	無	無	無	無	無	無
	日平均値＞0.1mg/m³ 日 数 (日)	0	0	0	0	0	0	0	0	0	0	0	0	0
	日平均値 2%除外値 (mg/m³)													0.030

表1－6 浮遊粒子状物質濃度経年変化(中央区役所環境測定室)　単位 mg／m³

年度	測定月 4	5	6	7	8	9	10	11	12	1	2	3	平均
19	0.028	0.034	0.028	0.041	0.039	0.036	0.031	0.03	0.029	0.023	0.019	0.030	0.031
20	0.030	0.029	0.028	0.032	0.028	0.035	0.034	0.030	0.028	0.022	0.029	0.025	0.029
21	0.033	0.036	0.037	0.033	0.031	0.024	0.023	0.031	0.027	0.025	0.031	0.031	0.030
22	0.030	0.034	0.038	0.048	0.044	0.036	0.031	0.036	0.026	0.020	0.032	0.027	0.033
23	0.030	0.035	0.037	0.033	0.039	0.029	0.034	0.039	0.024	0.022	0.026	0.027	0.031
24	0.029	0.033	0.025	0.037	0.027	0.032	0.027	0.027	0.025	0.022	0.024	0.035	0.029
25	0.027	0.028	0.027	0.040	0.043	0.020	0.015	0.022	0.017	0.018	0.020	0.022	0.025
26	0.023	0.025	0.026	0.033	0.023	0.018	0.020	0.019	0.014	0.013	0.017	0.020	0.021
27	0.026	0.024	0.022	0.032	0.027	0.016	0.020	0.017	0.017	0.014	0.015	0.018	0.021
28	0.021	0.023	0.020	0.026	0.02	0.023	0.019	0.018	0.017	0.012	0.011	0.017	0.019
29	0.018	0.022	0.018	0.024	0.021	0.015	0.014	0.017	0.013	0.013	0.013	0.018	0.017
30	0.021	0.018	0.017	0.029	0.030	0.017	0.015	0.017	0.014	0.012	0.017	0.016	0.019
R1	0.015	0.016	0.015	0.022	0.030	0.020	0.014	0.012	0.013	0.010	0.011	0.011	0.016
R2	0.011	0.014	0.019	0.016	0.029	0.015	0.011	0.014	0.012	0.011	0.011	0.014	0.015
R3	0.013	0.014	0.013	0.019	0.019	0.015	0.012	0.011	0.011	0.008	0.009	0.013	0.013

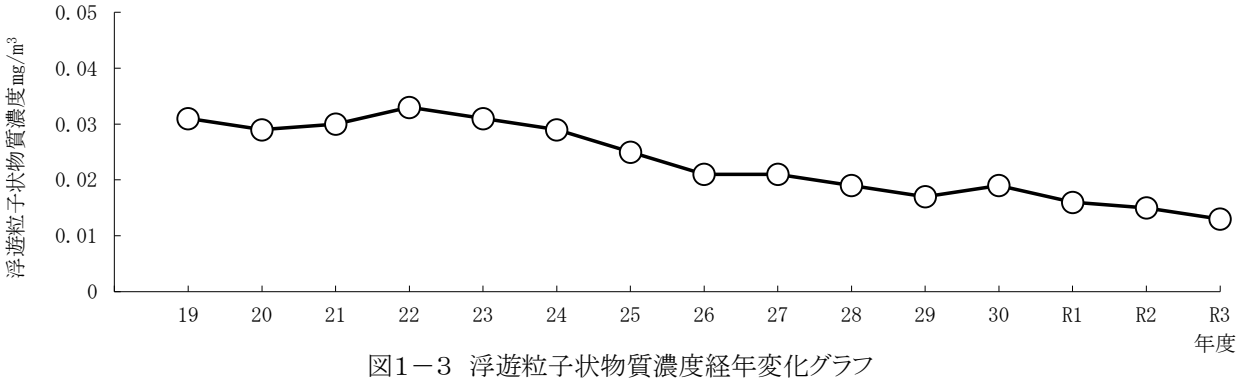

図1－3 浮遊粒子状物質濃度経年変化グラフ

エ　一酸化窒素

表１－７　一酸化窒素濃度測定結果（中央区役所測定室）　2021/4/1～2022/3/31

		4 月	5 月	6 月	7 月	8 月	9 月	10 月	11 月	12 月	1 月	2 月	3 月	年 計
有効測定日数	（日）	30	31	28	31	31	29	31	30	31	31	28	31	362
測定時間	（時間）	714	738	701	737	737	704	738	713	734	738	666	733	8653
1時間値 平均値	（ppm）	0.001	0.002	0.001	0.004	0.003	0.002	0.002	0.005	0.010	0.004	0.003	0.002	0.003
1時間値 最高値	（ppm）	0.018	0.037	0.021	0.06	0.030	0.027	0.040	0.053	0.147	0.055	0.043	0.044	0.147
1時間値 最低値	（ppm）	0.000	0.000	0.000	0.000	0.000	0.000	0.000	0.000	0.000	0.000	0.000	0.000	0.000
日平均値 最高値	（ppm）	0.004	0.006	0.004	0.023	0.008	0.006	0.007	0.015	0.056	0.011	0.008	0.007	0.056
日平均値 最低値	（ppm）	0.000	0.000	0.000	0.001	0.000	0.000	0.000	0.000	0.001	0.000	0.001	0.000	0.000
日平均値98%値	（ppm）													0.020

表１－８　一酸化窒素濃度経年変化（中央区役所環境測定室）

単位　ppm

年度	測定月 4	5	6	7	8	9	10	11	12	1	2	3	平均
19	0.006	0.007	0.007	0.012	0.010	0.010	0.012	0.022	0.033	0.021	0.014	0.013	0.014
20	0.005	0.005	0.007	0.009	0.008	0.008	0.012	0.019	0.025	0.016	0.013	0.008	0.011
21	0.004	0.004	0.006	0.011	0.007	0.006	0.010	0.020	0.019	0.016	0.015	0.009	0.011
22	0.007	0.004	0.006	0.008	0.007	0.008	0.009	0.018	0.018	0.010	0.013	0.006	0.009
23	0.004	0.004	0.008	0.010	0.006	0.008	0.006	0.019	0.020	0.015	0.012	0.012	0.010
24	0.004	0.003	0.004	0.007	0.008	0.005	0.006	0.019	0.022	0.013	0.011	0.007	0.009
25	0.004	0.003	0.005	0.005	0.004	0.005	0.009	0.014	0.021	0.020	0.010	0.007	0.009
26	0.005	0.004	0.004	0.006	0.007	0.005	0.008	0.016	0.021	0.012	0.010	0.006	0.009
27	0.004	0.003	0.004	0.008	0.004	0.005	0.005	0.010	0.015	0.011	0.008	0.006	0.007
28	0.004	0.002	0.003	0.005	0.005	0.006	0.006	0.011	0.019	0.007	0.005	0.004	0.007
29	0.004	0.002	0.003	0.007	0.004	0.003	0.004	0.011	0.014	0.012	0.006	0.006	0.006
30	0.003	0.003	0.004	0.005	0.004	0.005	0.003	0.006	0.012	0.010	0.009	0.004	0.006
R1	0.002	0.002	0.002	0.005	0.005	0.003	0.005	0.007	0.012	0.008	0.006	0.004	0.005
R2	0.003	0.002	0.003	0.005	0.002	0.002	0.002	0.005	0.010	0.007	0.005	0.002	0.004
R3	0.001	0.002	0.001	0.004	0.003	0.002	0.002	0.005	0.010	0.004	0.003	0.002	0.003

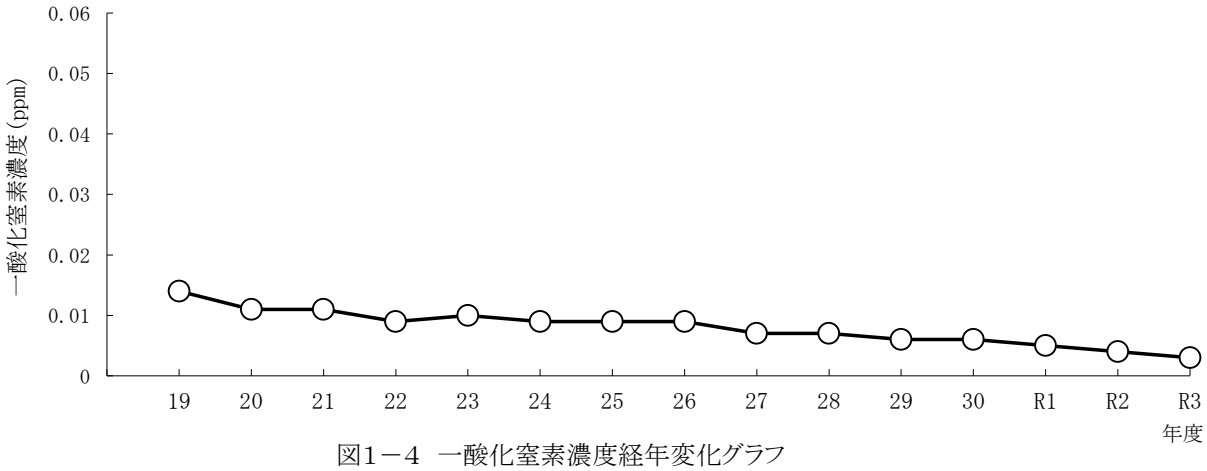

図1－4　一酸化窒素濃度経年変化グラフ

オ　二酸化窒素

表１－９　二酸化窒素濃度測定結果（中央区役所環境測定室）　2021/4/1～2022/3/31

		4 月	5 月	6 月	7 月	8 月	9 月	10 月	11 月	12 月	1 月	2 月	3 月	年 計
有効測定日数	（日）	30	31	28	31	31	29	31	30	31	31	28	31	362
測定時間	（時間）	714	738	701	737	737	704	738	713	734	738	666	733	8653
1時間値	平均値 （ppm）	0.013	0.015	0.014	0.016	0.013	0.014	0.017	0.021	0.025	0.019	0.019	0.018	0.017
	最高値 （ppm）	0.058	0.054	0.051	0.106	0.047	0.051	0.048	0.076	0.081	0.060	0.054	0.063	0.106
	最低値 （ppm）	0.003	0.002	0.003	0.002	0.003	0.003	0.003	0.004	0.003	0.002	0.005	0.003	0.002
日平均値	最高値 （ppm）	0.032	0.031	0.031	0.063	0.023	0.023	0.028	0.042	0.053	0.033	0.032	0.030	0.063
	最低値 （ppm）	0.007	0.005	0.008	0.005	0.006	0.005	0.006	0.008	0.006	0.005	0.010	0.005	0.005
短期的評価	1時間値＞0.2ppm 時間数 （時間）	0	0	0	0	0	0	0	0	0	0	0	0	0
	その割合 （%）	0.0	0.0	0.0	0.0	0.0	0.0	0.0	0.0	0.0	0.0	0.0	0.0	0.0
	0.1≦1時間値≦0.2 ppm 時間数（時間）	0	0	0	1	0	0	0	0	0	0	0	0	1
	その割合 （%）	0.0	0.0	0.0	0.1	0.0	0.0	0.0	0.0	0.0	0.0	0.0	0.0	0.0
	日平均値＞0.06ppm 日数 （日）	0	0	0	1	0	0	0	0	0	0	0	0	1
	その割合 （%）	0.0	0.0	0.0	3.2	0.0	0.0	0.0	0.0	0.0	0.0	0.0	0.0	0.3
	0.04≦日平均値≦ 0.06ppm 日数（日）	0	0	0	0	0	0	0	1	4	0	0	0	5
	その割合 （%）	0.0	0.0	0.0	0.0	0.0	0.0	0.0	3.3	12.9	0.0	0.0	0.0	1.4
長期的	98%評価 日平均値 ＞0.06ppm日数（日）	0	0	0	0	0	0	0	0	0	0	0	0	0
	日平均値 98%値 （ppm）													0.037

表１－１０　二酸化窒素濃度経年変化（中央区役所環境測定室）

単位　ppm

年度	測定月 4	5	6	7	8	9	10	11	12	1	2	3	平均
19	0.027	0.031	0.029	0.026	0.026	0.025	0.030	0.035	0.037	0.031	0.031	0.031	0.030
20	0.029	0.026	0.029	0.029	0.023	0.026	0.029	0.032	0.032	0.028	0.030	0.026	0.028
21	0.027	0.026	0.030	0.022	0.020	0.023	0.028	0.032	0.032	0.032	0.031	0.028	0.027
22	0.026	0.024	0.026	0.026	0.021	0.025	0.024	0.033	0.030	0.026	0.033	0.027	0.027
23	0.025	0.024	0.028	0.022	0.022	0.020	0.025	0.033	0.030	0.027	0.028	0.029	0.026
24	0.023	0.024	0.020	0.025	0.018	0.021	0.024	0.029	0.031	0.028	0.029	0.028	0.025
25	0.023	0.022	0.023	0.025	0.023	－	0.024	0.031	0.035	0.031	0.026	0.026	0.026
26	0.027	0.027	0.024	0.025	0.020	0.023	0.027	0.030	0.031	0.027	0.028	0.027	0.026
27	0.025	0.023	0.023	0.025	0.018	0.022	0.024	0.026	0.027	0.029	0.026	0.026	0.025
28	0.023	0.020	0.023	0.020	0.013	0.019	0.022	0.027	0.030	0.025	0.021	0.023	0.022
29	0.022	0.021	0.020	0.020	0.016	0.021	0.021	0.029	0.028	0.026	0.025	0.028	0.023
30	0.022	0.022	0.018	0.017	0.016	0.017	0.019	0.024	0.026	0.024	0.025	0.022	0.021
R1	0.017	0.018	0.016	0.019	0.016	0.016	0.018	0.022	0.026	0.023	0.023	0.020	0.020
R2	0.015	0.015	0.016	0.016	0.015	0.012	0.015	0.021	0.026	0.023	0.021	0.018	0.018
R3	0.013	0.015	0.014	0.016	0.013	0.014	0.017	0.021	0.025	0.019	0.019	0.018	0.017

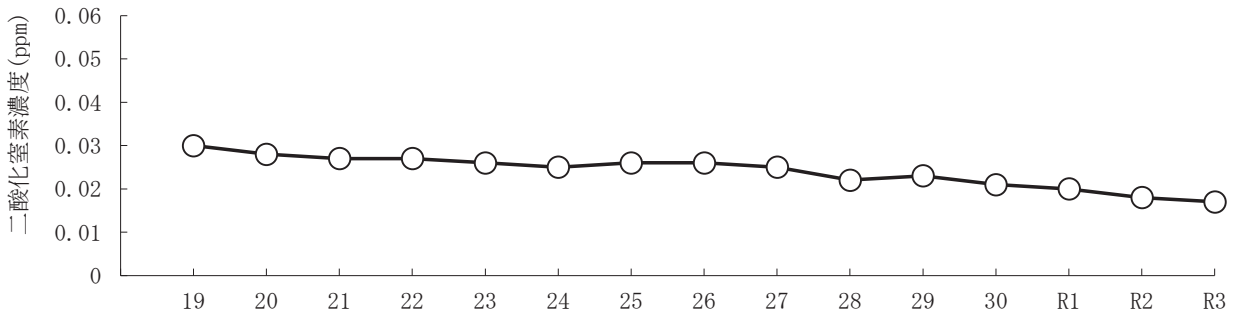

図1－5　二酸化窒素濃度経年変化グラフ　年度

カ　光化学オキシダント

表１－１１　光化学オキシダント濃度測定結果（中央区役所環境測定室）　2021/4/1～2022/3/31

		4月	5月	6月	7月	8月	9月	10月	11月	12月	1月	2月	3月	年計
有効測定日数	（日）	30	31	28	31	31	29	31	30	30	31	28	30	360
測定日数	（日）	30	31	30	31	31	30	31	30	31	31	28	31	365
測定時間	（時間）	448	463	437	463	463	438	463	448	458	463	418	458	5420
1時間値	平均値 （ppm）	0.043	0.043	0.041	0.028	0.028	0.032	0.029	0.026	0.019	0.026	0.03	0.037	0.032
	最高値 （ppm）	0.071	0.087	0.092	0.09	0.111	0.080	0.093	0.056	0.039	0.041	0.057	0.069	0.111
	最低値 （ppm）	0.01	0.003	0.007	0.002	0.002	0.003	0.003	0.002	0.002	0.002	0.002	0.006	0.002
日平均値	最高値 （ppm）	0.060	0.063	0.067	0.050	0.064	0.052	0.046	0.042	0.033	0.037	0.043	0.051	0.067
	最低値 （ppm）	0.027	0.010	0.022	0.011	0.009	0.015	0.013	0.008	0.004	0.011	0.015	0.025	0.004
短期的評価	1時間値＞0.06ppm 日数 （日）	8	12	12	8	9	5	1	0	0	0	0	2	57
	1時間値＞0.06ppm 時間数（時間）	29	53	48	25	31	20	3	0	0	0	0	6	215
	1時間値≧0.12ppm 日数 （日）	0	0	0	0	0	0	0	0	0	0	0	0	0
	1時間値≧0.12ppm 時間数（時間）	0	0	0	0	0	0	0	0	0	0	0	0	0
日最高1時間値平均値	（ppm）	0.054	0.056	0.058	0.051	0.046	0.047	0.043	0.038	0.027	0.034	0.039	0.048	0.045

※5時から20時の測定値

表１－１２　光化学オキシダント濃度経年変化（中央区役所環境測定室）

単位　ppm

年度	測定月 4	5	6	7	8	9	10	11	12	1	2	3	平均
19	0.035	0.038	0.030	0.024	0.032	0.022	0.023	0.014	0.011	0.015	0.020	0.030	0.025
20	0.041	0.039	0.027	0.027	0.022	0.025	0.020	0.011	0.011	0.015	0.019	0.026	0.024
21	0.038	0.036	0.030	0.021	0.031	0.032	0.024	0.017	0.015	0.019	0.023	0.300	0.026
22	0.036	0.040	0.033	0.030	0.026	0.028	0.025	0.015	0.015	0.020	0.023	0.033	0.027
23	0.040	0.038	0.028	0.019	0.028	0.015	0.022	0.014	0.011	0.015	0.018	0.022	0.022
24	0.034	0.037	0.030	0.025	0.018	0.025	0.023	0.015	0.013	0.019	0.021	0.030	0.024
25	0.036	0.035	0.027	0.031	0.031	0.022	0.018	0.015	0.013	0.018	0.022	0.028	0.025
26	0.035	0.035	0.029	0.035	0.022	0.030	0.023	0.016	0.014	0.018	0.021	0.029	0.026
27	0.032	0.041	0.036	0.028	0.028	0.026	0.027	0.017	0.016	0.016	0.022	0.029	0.027
28	0.036	0.043	0.035	0.027	0.021	0.022	0.022	0.016	0.016	0.022	0.026	0.034	0.027
29	0.039	0.044	0.041	0.028	0.026	0.031	0.025	0.019	0.017	0.019	0.025	0.033	0.029
30	0.041	0.041	0.034	0.025	0.029	0.025	0.028	0.022	0.019	0.023	0.025	0.033	0.029
R1	0.041	0.049	0.035	0.023	0.026	0.030	0.027	0.022	0.016	0.020	0.026	0.031	0.029
R2	0.043	0.040	0.036	0.021	0.036	0.025	0.029	0.023	0.018	0.021	0.029	0.037	0.030
R3	0.043	0.043	0.041	0.028	0.028	0.032	0.029	0.026	0.019	0.026	0.030	0.037	0.032

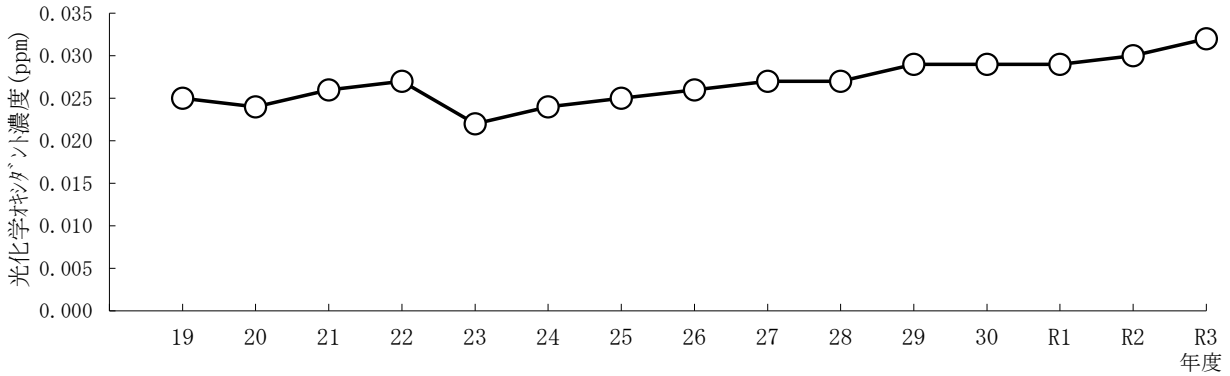

図1－6　光化学オキシダント濃度経年変化グラフ

キ　風　速

表１－１３　風速測定結果（中央区役所環境測定室）　2021/4/1～2022/3/31

		4 月	5 月	6 月	7 月	8 月	9 月	10 月	11 月	12 月	1 月	2 月	3 月	年 計
有効測定日数（日）		30	31	30	31	31	29	31	30	31	31	28	31	364
測定時間　（時間）		720	744	717	744	744	711	744	720	743	744	672	744	8747
1時間値	平均値　（m/s）	3	2.8	2.4	2.3	3.2	2.8	2.9	2.3	2.6	2.6	2.8	3.0	2.7
	最高値　（m/s）	7.6	7.4	7	7.0	9.6	6.7	7.9	6.4	9.0	6.6	6.2	7.7	9.6
	最低値　（m/s）	0.3	0.1	0.1	0.1	0.4	0.2	0.1	0.3	0.3	0.1	0.3	0.2	0.1
日平均値	最高値　（m/s）	4	4.8	4.1	3.8	5.9	4.3	5.4	3.3	4.4	3.5	3.8	5	5.9
	最低値　（m/s）	2.1	1.6	1.3	1.2	2.1	1.6	1.7	1.7	1.2	1.6	1.9	1.9	1.2

ク　風　向

表１－１４　風向測定結果（中央区役所環境測定室）　2021/4/1～2022/3/31

		4月	5月	6月	7月	8月	9月	10月	11月	12月	1月	2月	3月	年　計
有効測定日数（日）		30	31	30	31	31	29	31	30	31	31	28	31	364
測定時間　（時間）		720	744	717	744	744	711	744	720	743	744	672	744	8747
北北東	度数	61	43	38	57	40	107	84	80	43	42	56	97	748
NNE	(%)	(8.5)	(5.8)	(5.3)	(7.7)	(5.4)	(15.0)	(11.3)	(11.1)	(5.8)	(5.6)	(8.3)	(13.0)	(8.6)
北東	度数	53	33	47	55	31	77	60	50	20	22	19	53	520
NE	(%)	(7.4)	(4.4)	(6.6)	(7.4)	(4.2)	(10.8)	(8.1)	(6.9)	(2.7)	(3.0)	(2.8)	(7.1)	(5.9)
東北東	度数	33	33	41	53	27	38	34	27	17	21	15	34	373
ENE	(%)	(4.6)	(4.4)	(5.7)	(7.1)	(3.6)	(5.3)	(4.6)	(3.8)	(2.3)	(2.8)	(2.2)	(4.6)	(4.3)
東	度数	8	31	25	40	20	16	13	15	14	16	11	23	232
E	(%)	(1.1)	(4.2)	(3.5)	(5.4)	(2.7)	(2.3)	(1.7)	(2.1)	(1.9)	(2.2)	(1.6)	(3.1)	(2.7)
東南東	度数	33	18	38	30	20	22	15	18	11	11	10	21	247
ESE	(%)	(4.6)	(2.4)	(5.3)	(4.0)	(2.7)	(3.1)	(2.0)	(2.5)	(1.5)	(1.5)	(1.5)	(2.8)	(2.8)
南東	度数	22	25	39	34	28	22	16	12	17	9	14	17	255
SE	(%)	(3.1)	(3.4)	(5.4)	(4.6)	(3.8)	(3.1)	(2.2)	(1.7)	(2.3)	(1.2)	(2.1)	(2.3)	(2.9)
南南東	度数	66	64	127	111	115	65	38	36	25	16	32	56	751
SSE	(%)	(9.2)	(8.6)	(17.7)	(14.9)	(15.5)	(9.1)	(5.1)	(5.0)	(3.4)	(2.2)	(4.8)	(7.5)	(8.6)
南	度数	128	151	184	174	198	47	92	42	41	24	25	92	1198
S	(%)	(17.8)	(20.3)	(25.7)	(23.4)	(26.6)	(6.6)	(12.4)	(5.8)	(5.5)	(3.2)	(3.7)	(12.4)	(13.7)
南南西	度数	91	184	81	63	131	32	44	42	32	15	26	66	807
SSW	(%)	(12.6)	(24.7)	(11.3)	(8.5)	(17.6)	(4.5)	(5.9)	(5.8)	(4.3)	(2.0)	(3.9)	(8.9)	(9.2)
南西	度数	27	15	10	10	13	8	9	42	10	8	6	12	170
SW	(%)	(3.8)	(2.0)	(1.4)	(1.3)	(1.7)	(1.1)	(1.2)	(5.8)	(1.3)	(1.1)	(0.9)	(1.6)	(1.9)
西南西	度数	6	7	3	1	1	1	3	10	12	10	7	3	64
WSW	(%)	(0.8)	(0.9)	(0.4)	(0.1)	(0.1)	(0.1)	(0.4)	(1.4)	(1.6)	(1.3)	(1.0)	(0.4)	(0.7)
西	度数	11	10	3	8	5	2	6	7	26	21	15	15	129
W	(%)	(1.5)	(1.3)	(0.4)	(1.1)	(0.7)	(0.3)	(0.8)	(1.0)	(3.5)	(2.8)	(2.2)	(2.0)	(1.5)
西北西	度数	26	18	11	17	8	16	26	50	66	91	64	28	421
WNW	(%)	(3.6)	(2.4)	(1.5)	(2.3)	(1.1)	(2.3)	(3.5)	(6.9)	(8.9)	(12.2)	(9.5)	(3.8)	(4.8)
北西	度数	51	33	12	41	24	43	69	88	136	165	136	64	862
NW	(%)	(7.1)	(4.4)	(1.7)	(5.5)	(3.2)	(6.0)	(9.3)	(12.2)	(18.3)	(22.2)	(20.2)	(8.6)	(9.9)
北北西	度数	41	33	24	8	25	57	92	63	110	127	93	52	725
NNW	(%)	(5.7)	(4.4)	(3.3)	(1.1)	(3.4)	(8.0)	(12.4)	(8.8)	(14.8)	(17.1)	(13.8)	(7.0)	(8.3)
北	度数	61	38	30	33	57	153	137	134	150	141	140	107	1181
N	(%)	(8.5)	(5.1)	(4.2)	(4.4)	(7.7)	(21.5)	(18.4)	(18.6)	(20.2)	(19.0)	(20.8)	(14.4)	(13.5)
カーム	度数	2	8	4	9	1	5	6	4	13	5	3	4	64
C	(%)	(0.3)	(1.1)	(0.6)	(1.2)	(0.1)	(0.7)	(0.8)	(0.6)	(1.7)	(0.7)	(0.4)	(0.5)	(0.7)
最多風向		南	南南西	南	南	南	北	北	北	北	北西	北	北	南
最多風向の割合(%)		(17.8)	(24.7)	(25.7)	(23.4)	(26.6)	(21.5)	(18.4)	(18.6)	(20.2)	(22.2)	(20.8)	(14.4)	(13.7)

ケ　風 配 図

2021年4月

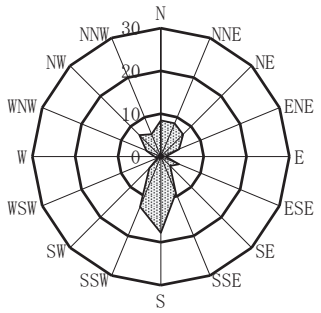

2021年5月

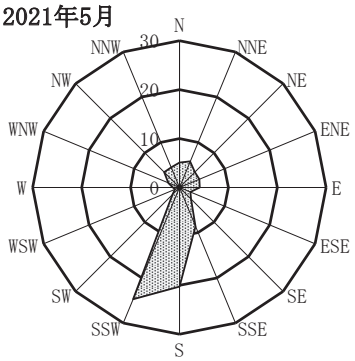

2021年6月

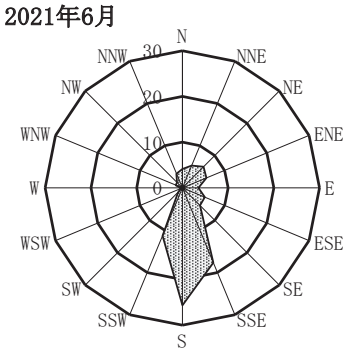

2021年7月

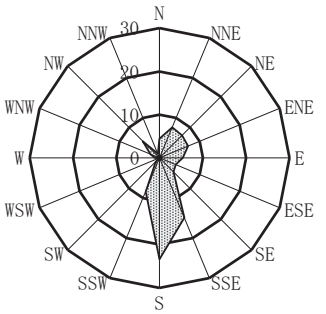

2021年8月

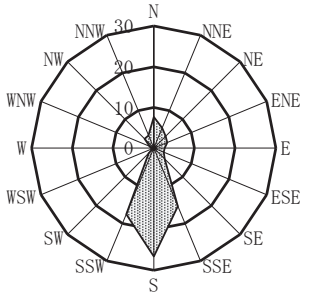

2021年9月

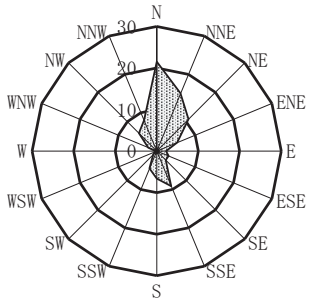

2021年10月

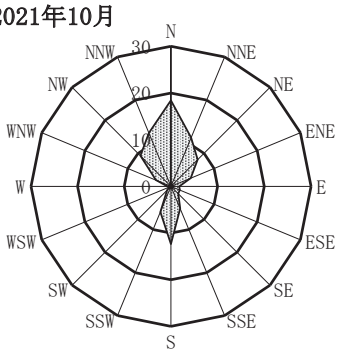

2021年11月

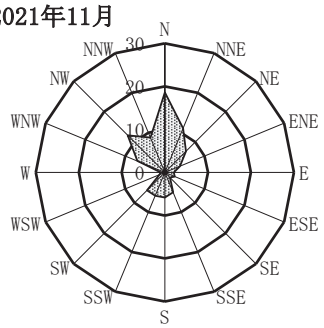

2021年12月

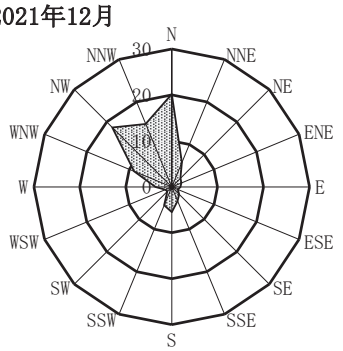

2022年1月

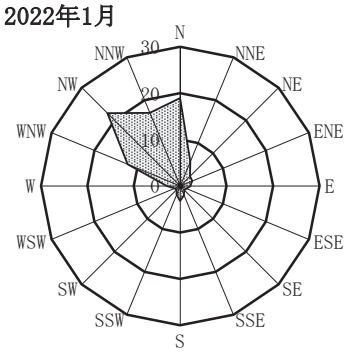

2022年2月

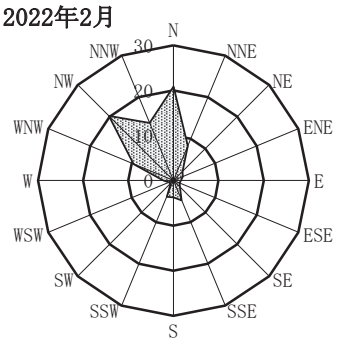

2022年3月

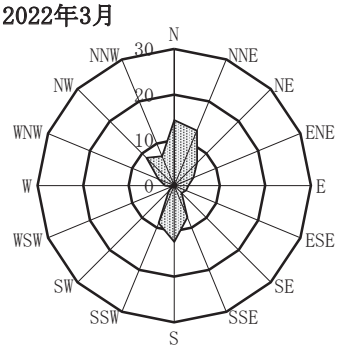

図１-7　風配図　（中央区役所環境測定室）

コ　温　度

表１－１５　温度測定結果（中央区役所環境測定室）　2021/4/1～2022/3/31

		4 月	5 月	6 月	7 月	8 月	9 月	10 月	11 月	12 月	1 月	2 月	3 月	年 計
有効測定日数		30	31	30	31	31	29	31	30	31	31	28	31	364
測定時間		720	744	717	744	744	711	744	720	743	744	672	744	8747
1時間値	平均値（℃）	15.4	20.0	23.2	26.4	27.8	22.7	18.8	14.8	8.9	5.7	5.8	11.0	16.8
	最高値（℃）	25.4	27.7	31.4	34.7	36.3	30.8	29.0	21.5	20.3	12.6	15.3	21.0	36.3
	最低値（℃）	7.0	12.8	16.7	19.5	18.7	17.6	10.9	6.2	0.8	0.0	0.3	1.6	0.0
日平均値	最高値（℃）	19.5	23.4	25.5	29.7	31.5	27.6	24.8	18.0	16.2	8.2	10.3	16.1	31.5
	最低値（℃）	10.2	16.6	20.4	20.1	19.6	19.7	11.8	9.4	3.4	1.3	2.7	3.7	1.3

サ　湿　度

表１－１６　湿度測定結果（中央区役所環境測定室）　2021/4/1～2022/3/31

		4 月	5 月	6 月	7 月	8 月	9 月	10 月	11 月	12 月	1 月	2 月	3 月	年 計
有効測定日数		30	31	30	31	31	29	31	30	31	31	28	31	364
測定時間		720	744	717	744	744	711	744	720	743	744	672	744	8747
1時間値	平均値（％）	55	68	72	78	76	78	70	57	51	44	45	59	63
	最高値（％）	97	97	97	98	97	97	97	98	97	92	94	97	98
	最低値（％）	7	19	29	28	41	35	28	28	17	17	12	17	7
日平均値	最高値（％）	55	68	72	78	76	78	70	57	51	44	45	59	63
	最低値（％）	93	93	93	97	96	95	92	93	84	80	83	86	97

２　中央区晴海局（東京都測定・一般環境大気測定局）

（１）　測定条件

ア　測定場所

東京都環境局晴海分室

東京都中央区晴海三丁目６番１号

・試料採取口高さ　地上　5.5m

・微小粒子状物質(PM2.5) 採取口高さ　地上　3.5m

イ　測定項目

・二酸化硫黄（紫外線蛍光法）

・浮遊粒子状物質（β線吸収法）

・一酸化窒素（化学発光法）

・二酸化窒素（化学発光法）

・光化学オキシダント（紫外線吸収法）

・微小粒子状物質(PM2.5)

・メタン

・ノンメタン炭化水素（水素炎イオン化検出法）

・全炭化水素

・気象関係（風向・風速・温度・湿度･日射量）

ウ　測定期間

令和３年４月～令和４年３月

注1　中央区晴海局は昭和６３年８月、旧月島特別出張所内から区立月島運動場内へ移転した。その後、平成１０年４月、区立月島運動場内から環境局晴海分室前へ移設した。

注2　一酸化炭素濃度については、平成９年度から測定を中止した。

注3　微小粒子状物質(PM2.5)濃度については、平成２３年度から測定を開始した。

（２）　汚染物質濃度経年変化

ア　二酸化硫黄

表１－１７　二酸化硫黄濃度経年変化（東京都・中央区晴海局）　単位　ppm

年度	測定月 4	5	6	7	8	9	10	11	12	1	2	3	平均
24	0.003	0.004	0.003	0.006	0.005	0.005	0.002	0.002	0.002	0.002	0.002	0.003	0.003
25	0.002	0.003	0.002	0.005	0.005	0.003	0.002	0.002	0.002	0.003	0.002	0.003	0.003
26	0.003	0.004	0.004	0.005	0.004	0.003	0.002	0.002	0.002	0.002	0.002	0.003	0.003
27	0.003	0.004	0.004	0.005	0.004	0.003	0.002	0.001	0.002	0.002	0.002	0.003	0.003
28	0.003	0.003	0.003	0.004	0.003	0.003	0.002	0.002	0.002	0.002	0.002	0.002	0.003
29	0.003	0.004	0.004	0.005	0.003	0.003	0.002	0.002	0.002	0.002	0.002	0.002	0.003
30	0.002	0.003	0.002	0.003	0.003	0.001	0.001	0.001	0.001	0.001	0.001	0.001	0.002
R1	0.002	0.003	0.002	0.002	0.002	0.002	0.001	0.001	0.001	0.001	0.001	0.001	0.002
R2	0.001	0.001	0.001	0.001	0.002	0.001	0.001	0.001	0.001	0.001	0.001	0.001	0.001
R3	0.001	0.001	0.001	0.001	0.001	0.001	0.001	0.001	0.001	0.000	0.001	0.001	0.001

イ　浮遊粒子状物質

表１－１８　浮遊粒子状物質濃度経年変化（東京都・中央区晴海局）　単位　mg/m^3

年度	測定月 4	5	6	7	8	9	10	11	12	1	2	3	平均
24	0.024	0.026	0.020	0.029	0.024	0.024	0.022	0.021	0.019	0.016	0.017	0.029	0.023
25	0.019	0.020	0.021	0.035	0.036	0.021	0.016	0.021	0.016	0.016	0.019	0.020	0.022
26	0.022	0.027	0.027	0.032	0.022	0.020	0.021	0.020	0.014	0.012	0.018	0.021	0.021
27	0.025	0.025	0.021	0.032	0.027	0.018	0.023	0.016	0.018	0.014	0.016	0.020	0.021
28	0.022	0.024	0.020	0.024	0.018	0.019	0.018	0.017	0.017	0.012	0.011	0.017	0.018
29	0.019	0.023	0.018	0.024	0.023	0.016	0.016	0.018	0.014	0.012	0.015	0.021	0.018
30	0.027	0.021	0.018	0.027	0.026	0.016	0.016	0.017	0.014	0.012	0.018	0.016	0.019
R1	0.016	0.021	0.017	0.021	0.028	0.019	0.015	0.014	0.015	0.011	0.013	0.012	0.017
R2	0.012	0.015	0.018	0.014	0.021	0.011	0.011	0.014	0.012	0.012	0.012	0.016	0.014
R3	0.014	0.015	0.012	0.015	0.016	0.013	0.012	0.012	0.012	0.009	0.009	0.013	0.013

ウ　一酸化窒素

表１－１９　一酸化窒素濃度経年変化（東京都・中央区晴海局）　単位　ppm

年度	測定月 4	5	6	7	8	9	10	11	12	1	2	3	平均
24	0.005	0.004	0.004	0.009	0.008	0.005	0.005	0.016	0.020	0.010	0.010	0.007	0.009
25	0.003	0.003	0.004	0.006	0.004	0.004	0.007	0.009	0.015	0.015	0.008	0.006	0.007
26	0.004	0.004	0.004	0.005	0.006	0.004	0.007	0.014	0.017	0.009	0.007	0.005	0.007
27	0.005	0.003	0.004	0.008	0.004	0.005	0.004	0.008	0.013	0.008	0.007	0.005	0.006
28	0.004	0.002	0.003	0.005	0.005	0.005	0.006	0.010	0.018	0.005	0.003	0.004	0.006
29	0.003	0.003	0.002	0.007	0.004	0.003	0.004	0.009	0.012	0.009	0.004	0.006	0.006
30	0.003	0.002	0.004	0.006	0.004	0.004	0.003	0.005	0.010	0.008	0.008	0.004	0.005
R1	0.002	0.002	0.002	0.006	0.005	0.003	0.004	0.005	0.008	0.006	0.004	0.003	0.004
R2	0.001	0.001	0.002	0.004	0.002	0.002	0.002	0.004	0.008	0.005	0.004	0.002	0.003
R3	0.001	0.002	0.001	0.004	0.003	0.001	0.002	0.004	0.010	0.004	0.003	0.002	0.003

エ　二酸化窒素

表１－２０　二酸化窒素濃度経年変化（東京都・中央区晴海局）　単位　ppm

年度	測定月 4	5	6	7	8	9	10	11	12	1	2	3	平均
24	0.022	0.025	0.020	0.026	0.018	0.021	0.023	0.028	0.029	0.026	0.026	0.026	0.024
25	0.021	0.020	0.021	0.025	0.023	0.019	0.020	0.027	0.030	0.027	0.023	0.023	0.023
26	0.025	0.024	0.022	0.023	0.018	0.020	0.025	0.028	0.028	0.023	0.024	0.024	0.024
27	0.025	0.022	0.023	0.025	0.018	0.021	0.023	0.024	0.025	0.025	0.023	0.022	0.023
28	0.021	0.020	0.021	0.019	0.014	0.019	0.022	0.026	0.029	0.023	0.018	0.022	0.021
29	0.022	0.022	0.020	0.022	0.018	0.020	0.020	0.028	0.027	0.023	0.022	0.026	0.022
30	0.021	0.021	0.018	0.017	0.017	0.016	0.017	0.022	0.024	0.020	0.022	0.020	0.020
R1	0.017	0.019	0.016	0.018	0.016	0.015	0.016	0.019	0.023	0.020	0.020	0.017	0.018
R2	0.013	0.013	0.015	0.014	0.014	0.011	0.014	0.020	0.024	0.021	0.018	0.016	0.016
R3	0.012	0.014	0.014	0.017	0.013	0.013	0.016	0.019	0.023	0.017	0.017	0.016	0.016

オ　光化学オキシダント

表１－２１　光化学オキシダント濃度経年変化（東京都・中央区晴海局）　単位　ppm

年度	測定月 4	5	6	7	8	9	10	11	12	1	2	3	平均
24	0.037	0.039	0.031	0.023	0.019	0.026	0.025	0.017	0.016	0.021	0.024	0.032	0.026
25	0.039	0.036	0.027	0.029	0.034	0.026	0.021	0.017	0.014	0.018	0.024	0.031	0.027
26	0.038	0.041	0.032	0.032	0.019	0.030	0.023	0.017	0.015	0.021	0.022	0.030	0.027
27	0.033	0.045	0.035	0.026	0.026	0.027	0.028	0.018	0.018	0.020	0.025	0.031	0.028
28	0.036	0.042	0.036	0.026	0.021	0.023	0.024	0.018	0.017	0.024	0.030	0.034	0.027
29	0.038	0.042	0.040	0.026	0.026	0.032	0.026	0.020	0.018	0.022	0.027	0.033	0.029
30	0.042	0.041	0.033	0.023	0.029	0.027	0.029	0.023	0.019	0.025	0.026	0.035	0.029
R1	0.042	0.047	0.036	0.024	0.025	0.030	0.027	0.024	0.017	0.021	0.027	0.032	0.029
R2	0.045	0.041	0.037	0.021	0.034	0.026	0.029	0.023	0.019	0.022	0.031	0.038	0.031
R3	0.044	0.042	0.040	0.027	0.027	0.033	0.029	0.026	0.019	0.027	0.031	0.037	0.032

注 5～20時の測定値

カ　微小粒子状物質(PM2.5)

表１－２２　微小粒子状物質（PM2.5）濃度経年変化（東京都・中央区晴海局）　単位　$\mu g/m^3$

年度	測定月 4	5	6	7	8	9	10	11	12	1	2	3	平均
24	16.2	18.0	12.6	18.2	13.0	14.1	12.0	13.6	13.2	13.2	14.0	21.7	15.0
25	15.1	15.6	15.6	24.9	25.1	13.6	11.1	17.4	14.7	14.1	17.6	18.1	16.9
26	21.3	22.4	21.5	22.7	15.8	15.8	15.8	16.9	14.8	13.1	16.1	18.8	18.0
27	19.8	18.3	14.2	17.0	14.6	10.4	16.4	12.8	16.0	13.7	14.8	16.5	15.4
28	16.8	17.8	13.5	14.9	9.9	11.0	13.7	15.0	15.4	11.2	10.4	16.8	13.8
29	14.7	16.8	12.5	14.4	12.5	10.6	10.5	15.8	13.4	12.4	14.0	16.2	13.7
30	16.2	13.8	10.6	13.5	12.6	8.4	9.9	13.5	12.4	10.7	15.1	13.1	12.5
R1	11.2	13.5	10.9	11.1	13.2	9.8	9.1	9.7	12.5	9.2	10.7	9.4	10.9
R2	9.2	10.1	11.4	8.0	12.7	6.3	7.7	11.4	10.6	10.6	9.3	10.6	9.9
R3	8.6	9.7	7.1	8.6	7.7	7.3	7.2	9.1	10.6	7.9	8.8	11.4	8.7

３　永代通り新川局（東京都測定・自動車排出ガス測定局）

（１）　測定条件

ア　測定場所
霊岸橋橋台敷
東京都中央区新川一丁目３番１号
・試料採取口高さ　地上　4.5m
・微小粒子状物質（PM2.5）採取口高さ　地上　3m

イ　測定項目
・浮遊粒子状物質（β線吸収法）
・一酸化窒素（化学発光法）
・二酸化窒素（化学発光法）
・微小粒子状物質(PM2.5)
・気象関係（風向・風速）

ウ　測定期間
令和３年４月～令和４年３月

注1　永代通り新川局は平成１０年４月から測定を開始した。
注2　二酸化硫黄濃度については、平成１１年度から測定を中止した。
注3　微小粒子状物質（PM2.5）濃度については、平成２３年度から測定を開始した。

PM2.5　　「東京都環境局ホームページより引用」

（２） 汚染物質濃度経年変化

ア 浮遊粒子物質

表１－２３ 浮遊粒子状物質濃度経年変化（東京都・永代通り新川局） 単位 mg/m³

年度	測定月 4	5	6	7	8	9	10	11	12	1	2	3	平均
24	0.029	0.036	0.034	0.041	0.030	0.033	0.025	0.025	0.022	0.019	0.022	0.034	0.029
25	0.025	0.029	0.034	0.046	0.042	0.026	0.026	0.020	0.016	0.016	0.020	0.021	0.027
26	0.023	0.025	0.026	0.029	0.021	0.019	0.020	0.019	0.014	0.013	0.021	0.024	0.021
27	0.026	0.024	0.021	0.027	0.027	0.018	0.022	0.017	0.019	0.015	0.017	0.021	0.021
28	0.024	0.025	0.020	0.025	0.018	0.020	0.020	0.019	0.020	0.014	0.013	0.019	0.020
29	0.020	0.024	0.019	0.023	0.024	0.018	0.016	0.020	0.017	0.016	0.017	0.024	0.020
30	0.028	0.022	0.018	0.031	0.031	0.018	0.017	0.020	0.017	0.014	0.020	0.018	0.021
R1	0.018	0.021	0.018	0.023	0.030	0.019	0.015	0.013	0.016	0.012	0.015	0.015	0.018
R2	0.014	0.017	0.021	0.017	0.028	0.015	0.013	0.017	0.014	0.014	0.015	0.022	0.017
R3	0.017	0.016	0.011	0.016	0.018	0.015	0.014	0.016	0.015	0.010	0.011	0.014	0.015

イ 一酸化窒素

表１－２４ 一酸化窒素濃度経年変化（東京都・永代通り新川局） 単位 ppm

年度	測定月 4	5	6	7	8	9	10	11	12	1	2	3	平均
24	0.012	0.008	0.012	0.015	0.015	0.013	0.016	0.034	0.036	0.024	0.023	0.015	0.019
25	0.010	0.009	0.011	0.012	0.010	0.012	0.017	0.022	0.031	0.030	0.020	0.015	0.017
26	0.010	0.007	0.011	0.011	0.011	0.012	0.015	0.027	0.030	0.021	0.019	0.012	0.016
27	0.009	0.006	0.009	0.012	0.010	0.011	0.011	0.020	0.025	0.020	0.017	0.012	0.014
28	0.009	0.005	0.008	0.011	0.011	0.011	0.012	0.020	0.029	0.014	0.010	0.009	0.012
29	0.006	0.006	0.006	0.010	0.009	0.009	0.012	0.018	0.022	0.019	0.011	0.010	0.012
30	0.005	0.004	0.006	0.008	0.007	0.008	0.007	0.012	0.019	0.016	0.015	0.007	0.009
R1	0.005	0.003	0.005	0.010	0.007	0.006	0.007	0.011	0.017	0.012	0.009	0.006	0.008
R2	0.004	0.002	0.004	0.006	0.004	0.004	0.005	0.008	0.014	0.010	0.008	0.005	0.006
R3	0.003	0.003	0.003	0.007	0.004	0.004	0.005	0.008	0.016	0.007	0.007	0.005	0.006

ウ 二酸化窒素

表１－２５ 二酸化窒素濃度経年変化（東京都・永代通り新川局） 単位 ppm

年度	測定月 4	5	6	7	8	9	10	11	12	1	2	3	平均
24	0.032	0.031	0.028	0.030	0.021	0.027	0.032	0.035	0.036	0.035	0.036	0.034	0.031
25	0.030	0.028	0.028	0.029	0.028	0.026	0.029	0.034	0.037	0.034	0.033	0.032	0.031
26	0.033	0.029	0.028	0.028	0.021	0.028	0.029	0.035	0.034	0.032	0.034	0.032	0.030
27	0.032	0.028	0.029	0.029	0.023	0.027	0.030	0.031	0.033	0.034	0.031	0.031	0.030
28	0.028	0.025	0.028	0.025	0.018	0.024	0.028	0.033	0.035	0.030	0.027	0.030	0.028
29	0.026	0.027	0.025	0.025	0.022	0.026	0.028	0.033	0.033	0.030	0.029	0.031	0.028
30	0.025	0.023	0.021	0.019	0.019	0.020	0.024	0.030	0.031	0.029	0.030	0.027	0.025
R1	0.023	0.022	0.021	0.023	0.019	0.020	0.022	0.027	0.030	0.027	0.026	0.022	0.023
R2	0.018	0.017	0.019	0.016	0.017	0.015	0.020	0.024	0.028	0.025	0.023	0.021	0.020
R3	0.016	0.017	0.019	0.019	0.015	0.017	0.020	0.024	0.029	0.023	0.023	0.022	0.020

エ 微小粒子状物質(PM2.5)

表１－２６ 微小粒子状物質（PM2.5）濃度経年変化（東京都・永代通り新川局） 単位 μg/m³

年度	測定月 4	5	6	7	8	9	10	11	12	1	2	3	平均
24	17.1	20.4	12.5	18.2	13.6	14.3	16.1	18.8	19.8	17.8	18.7	21.8	17.4
25	15.8	16.2	16.7	24.4	25.2	14.3	11.8	17.5	15.3	15.2	19.5	19.1	17.6
26	21.9	22.1	22.2	23.2	16.6	15.2	16.3	18.1	14.8	13.5	17.0	19.9	18.5
27	21.2	19.2	15.5	18.5	15.9	11.3	16.4	14.0	17.9	15.2	16.0	18.0	16.6
28	17.3	18.0	14.3	15.4	10.4	11.6	14.9	16.9	16.9	12.0	10.6	17.3	14.6
29	15.2	17.8	13.8	14.8	13.3	11.4	12.1	18.6	15.9	13.8	15.5	17.9	15.0
30	17.6	14.4	11.0	14.3	13.2	8.8	10.5	15.6	14.0	11.9	16.7	14.4	13.5
R1	11.5	13.4	11.0	11.6	13.1	9.6	9.3	10.7	14.4	11.2	12.7	10.7	11.6
R2	10.1	10.1	11.9	7.9	12.2	6.2	8.1	12.8	13.1	11.7	10.9	12.1	10.6
R3	9.6	10.5	8.9	9.2	7.8	7.7	8.1	10.1	11.7	9.1	10.0	12.6	9.6

4　　光化学スモッグ発令状況

（1）　発令日時および被害届出人数

表１－２７　令和３年度光化学スモッグ発令日時および被害届出人数（中央区）

発令日時	予　報		注意報		学校情報		被害届出人数
	発令時刻	解除時刻	発令時刻	解除時刻	発令時刻	解除時刻	
６月８日(火)					14:20	15:20	0
７月10日(土)					12:20	13:20	0
８月26日(木)	10:20	15:20	15:20	19:20	14:20	19:20	0
８月28日(土)	10:20	15:20			12:20	15:20	0

（2）　東京都光化学スモッグ発令地域区分

表１－２８　東京都光化学スモッグ発令地域区分

発令地域	地　域　の　範　囲
区　東　部	中央区、千代田区、港区、江東区、江戸川区
区　北　部	台東区、墨田区、荒川区、足立区、葛飾区
区　西　部	新宿区、文京区、中野区、杉並区、豊島区、北区、板橋区、練馬区
区　南　部	品川区、目黒区、大田区、世田谷区、渋谷区

注　多摩北部、多摩中部、多摩西部、多摩南部の地域範囲は略す。

（3）　光化学オキシダント基準測定点

表１－２９　光化学オキシダント基準測定点（区東部）

名　称	場　所	所　在　地
千代田区神田司町	千代田区神田公園出張所	千代田区神田司町２－２
中央区晴海	東京都有地	中央区晴海３－６－１
港区高輪	東京都有地	港区高輪１－６
港区台場	港区立お台場ﾚｲﾝﾎﾞｰ公園内	港区台場１－３－１
江東区大島	東京都江東合同庁舎	江東区大島３－１－３
江戸川区鹿骨	都農林総合研究ｾﾝﾀｰ江戸川分場	江戸川区鹿骨１－１５－１
江戸川区春江町	江戸川区立二之江中学校	江戸川区春江町５－３－３
江戸川区南葛西	都立葛西南高等学校	江戸川区南葛西１－１１－１

5　大気汚染常時測定地点図

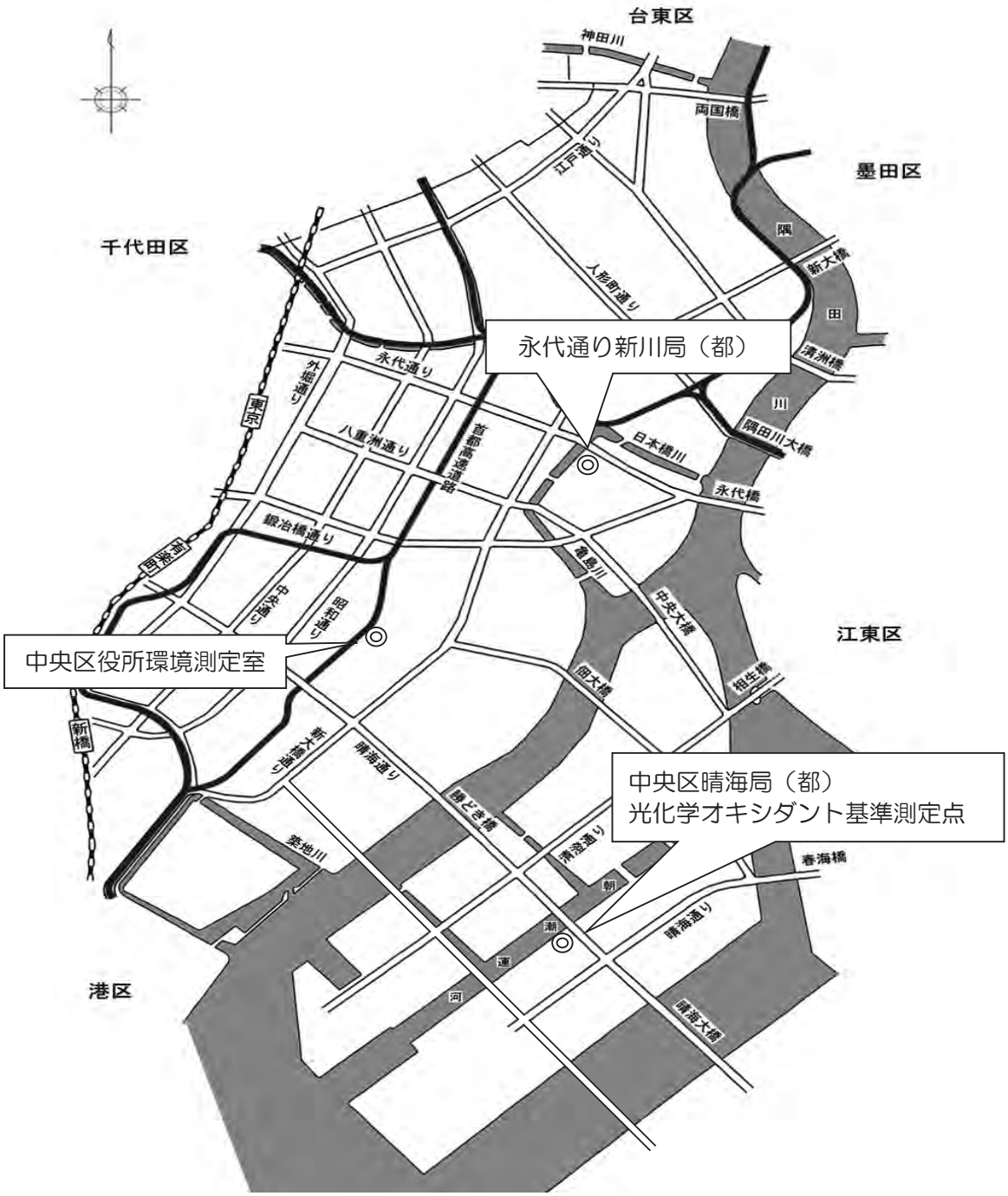

図１－8　大気汚染常時測定地点図

（参考）　環境基準と評価方法

1　環境基準

環境基準は、次のように定められている。

物　　質	環　　境　　基　　準
二酸化硫黄	１時間値の１日平均値が 0.04ppm以下であり、かつ、１時間値が0.1ppm以下であること。
一酸化炭素	１時間値の１日平均値が 10 ppm以下であり、かつ、１時間値の８時間平均値が20ppm以下であること。
浮遊粒子状物質	１時間値の１日平均値が 0.10mg/㎥以下であり、かつ、１時間値が0.20mg/㎥以下であること。
微小粒子状物質	１年平均値が15μg/㎥以下であり、かつ、１日平均値が35μg/㎥以下であること。
二酸化窒素	１時間値の１日平均値が 0.04ppm～0.06ppmのゾーン内又はそれ以下であること。
光化学オキシダント	１時間値が 0.06ppm以下であること。

2　評価方法

環境基準の評価方法は、短期的評価と長期的評価がある。

二酸化硫黄、一酸化炭素、浮遊粒子状物質、微小粒子状物質については短期的評価と長期的評価の二つの方法が、二酸化窒素については長期的評価、光化学オキシダントについては短期的評価が定められている。

一般に、二酸化硫黄、浮遊粒子状物質、二酸化窒素については健康に慢性影響をおよぼすことから長期的評価、一酸化炭素、光化学オキシダントについては急性影響をおよぼすことから短期的評価が使われる。

（１）短期的評価（二酸化窒素及び微小粒子状物質を除く）

測定を行った日についての１日平均値、８時間値、または各１時間値を環境基準と比較して評価を行う。ただし、１日平均値については、１日（24時間）のうち欠測が４時間を超える場合には評価することができない。

（２）長期的評価

ア　二酸化硫黄、一酸化炭素、浮遊粒子状物質

年間の１日平均値のうち、高い方から２％の範囲内にあるもの（ 365日分の測定値がある場合は7日分の測定値）を除外した後の最高値（2%除外値）を、環境基準と比較して評価する。ただし、環境基準値を超える日が２日以上連続した場合には、非達成と評価する。

イ　二酸化窒素

年間の１日平均のうち、低い方から98%に相当するもの（98%値）を、環境基準（0.06ppm）と比較して評価する。

ウ　微小粒子状物質

「長期基準に関する評価」及び「短期基準に関する評価」を各々行い、両方を満足した場合に、達成されたと判断する。

Ⅱ 河　川　水　質　調　査

Ⅱ　河 川 水 質 調 査

1　河川水質調査

（1）　調査内容

ア　調査河川および調査者

(ｱ)　区独自調査

・隅　田　川	① 中 央 大 橋	［河川Ｃ類型］
・神　田　川	② 浅　草　橋	［河川Ｃ類型］
・日 本 橋 川	③ 鎧　　橋	［河川Ｃ類型］
・亀　島　川	④ 亀　島　橋	［類型指定なし］
・築　地　川	⑤ 大 手 門 橋	［類型指定なし］
・朝 潮 運 河	⑥ 黎　明　橋	［海域Ｃ類型］［海域Ⅳ類型］

(ｲ)　神田川水系合同水質調査

・神　田　川	杉並区、中野区、新宿区、千代田区、中央区
・善 福 寺 川	杉並区
・妙 正 寺 川	杉並区、中野区、新宿区
・日 本 橋 川	千代田区、中央区

(ｳ)　隅田川水系合同水質調査

・隅田川	北区、足立区、荒川区、台東区、墨田区、江東区、中央区
・白子川	板橋区
・石神井川	板橋区、北区
・新河岸川	板橋区、北区

イ　調査方法および分析方法

河川の流心で表層部を採取し、［ＪＩＳ　Ｋ０１０２］に従って分析した。

（２）調査結果

ア　区独自調査

表２－１　区独自調査結果(令和3年度)

地点	採水日時	天候 前日	天候 当日	気温 ℃	水温 ℃	外観	外観	臭気	透視度 (cm)	pH 水素ｲｵﾝ濃度
中央大橋	5月12日　10:10	曇	曇	22.0	20.6	暗緑色	船舶通過	微下水臭	>100	6.9
	9月8日　10:15	曇	曇	26.5	22.9	暗緑色	船舶通過	微藻臭	>100	7.1
	11月4日　11:40	晴	晴	18.5	19.3	暗緑色	船舶通過	藻臭	>100	7.1
	2月2日　10:35	晴	晴	10.8	11.4	暗緑色		無臭	>100	8.2
	令和３年度平均値			19.5	18.6				>100	7.3
	令和２年度平均値			20.5	19.6				83	7.6
浅草橋	5月12日　11:25	曇	曇	23.7	21.1	暗緑色		下水臭	>100	7.1
	9月8日　11:35	曇	曇	26.8	24.2	暗黄緑色		微下水臭	>100	6.9
	11月4日　12:55	晴	晴	21.0	19.9	暗緑色	葉、ｺﾞﾐ浮遊	藻臭	88	7.0
	2月2日　11:50	晴	晴	10.5	12.4	淡緑灰色		藻臭	66.5	7.2
	令和３年度平均値			20.5	19.4				89	7.1
	令和２年度平均値*1			21.8	19.8				80	7.4
鎧橋	5月12日　11:00	曇	曇	22.0	19.7	暗緑色		下水臭	>100	7.0
	9月8日　11:10	曇	曇	26.1	22.6	暗緑色		微下水臭	>100	6.9
	11月4日　12:30	晴	晴	19.4	19.2	暗緑色	上流工事	下水臭	>100	7.0
	2月2日　11:20	晴	晴	9.0	10.6	暗緑色		弱藻臭	>100	7.4
	令和３年度平均値			19.1	18.0				>100	7.1
	令和２年度平均値			18.7	18.6				75	7.5
亀島橋	5月12日　10:35	曇	曇	23.5	19.9	暗緑色		下水臭	>100	7.0
	9月8日　10:45	曇	曇	26.5	23.2	暗緑色		微下水臭	>100	7.1
	11月4日　12:10	晴	晴	19.0	19.2	暗緑色		無臭	>100	7.1
	2月2日　10:55	晴	晴	9.5	10.5	暗緑色		弱藻臭	>100	7.7
	令和３年度平均値			19.6	18.2				>100	7.2
	令和２年度平均値			19.2	18.6				85	7.5
大手門橋	5月12日　9:00	曇	曇	19.5	19.0	暗緑色	葉浮遊、ｸﾗｹﾞ	無臭	>100	7.4
	9月8日　9:10	曇	曇	24.0	21.8	暗緑色	葉、ｺﾞﾐ浮遊	無臭	>100	7.2
	11月4日　9:40	晴	晴	17.0	18.0	暗青緑色	落ち葉	無臭	>100	7.3
	2月2日　8:50	晴	晴	5.8	8.6	濃緑色		無臭	>100	7.9
	令和３年度平均値			16.6	16.9				>100	7.5
	令和２年度平均値			18.1	18.0				>100	7.7
黎明橋	5月12日　9:45	曇	曇	21.0	19.4	暗緑色	ｸﾗｹﾞ	無臭	>100	7.7
	9月8日　9:45	曇	曇	25.5	23.0	暗緑色		無臭	>100	7.3
	11月4日　10:45	晴	晴	18.4	19.2	暗緑色	船舶通過	無臭	>100	7.4
	2月2日　9:40	晴	晴	8.3	10.4	濃緑色		無臭	>100	8.2
	令和３年度平均値			18.3	18.0				>100	7.7
	令和２年度平均値			18.6	18.9				93	7.8
環境基準（生活環境項目）		河川Ｃ類型								6.5～8.5
		海域Ｃ類型								7.0～8.3
		海域Ⅳ類型								

注　報告下限値以下の数値は報告下限値を用いて平均値を算出。

注　▒は環境基準値を満たしていないものを示す。

DO 溶存酸素量 mg/ℓ	BOD 生物化学的酸素要求量 mg/ℓ	COD 化学的酸素要求量 mg/ℓ	SS 浮遊物質量 mg/ℓ	T－N 全窒素 mg/ℓ	T－P 全りん mg/ℓ	MBAS 陰イオン界面活性剤 mg/ℓ	NH_4-N アンモニア性窒素 mg/ℓ	NO_2-N 亜硝酸性窒素 mg/ℓ	PO_4-P りん酸性りん mg/ℓ	Cl^- 塩化物イオン mg/ℓ
3.6	1.2	4.8	7	4.63	0.280	<0.02	0.80	0.193	0.235	8,390
3.7	1.6	4.3	6	5.39	0.341	<0.02	0.64	0.076	0.274	5,130
3.9	1.0	3.5	5	6.72	0.283	<0.02	0.72	0.118	0.221	9,990
7.6	1.6	2.5	3	1.19	0.135	<0.02	0.36	0.063	0.091	16,700
4.7	1.4	3.8	5	4.48	0.260	<0.02	0.63	0.113	0.205	10,053
5.3	1.0	4.9	5	3.76	0.250	<0.02	0.88	0.125	0.240	9,455
4.8	1.4	5.7	1	8.83	0.690	<0.02	0.65	0.143	0.678	2,480
4.1	2.3	5.6	1	6.60	0.658	0.03	0.69	0.087	0.573	1,360
2.9	4.7	5.8	8	8.71	0.615	0.06	1.30	0.154	0.500	5,370
4.3	8.9	9.2	4	7.35	1.030	0.05	2.33	0.153	0.853	4,460
4.0	4.3	6.6	4	7.87	0.748	0.04	1.24	0.134	0.651	3,418
5.4	1.9	6.8	5	7.65	0.624	0.02	1.00	0.177	0.597	2,225
2.7	1.4	5.3	4	6.27	0.546	<0.02	0.65	0.128	0.505	6,130
1.7	2.9	6.0	3	3.50	0.521	0.06	0.87	0.068	0.449	3,310
2.9	2.1	3.9	2	5.59	0.521	<0.02	0.57	0.040	0.472	8,510
5.6	1.9	4.3	2	3.57	0.458	<0.02	0.83	0.109	0.397	10,800
3.2	2.1	4.9	3	4.73	0.512	0.03	0.73	0.086	0.456	7,188
3.6	1.8	6.2	2	5.42	0.602	0.02	1.00	0.141	0.570	6,185
2.6	1.1	4.9	3	5.07	0.499	<0.02	0.61	0.134	0.441	7,510
1.7	3.1	5.3	2	4.04	0.480	0.04	1.04	0.069	0.411	4,820
2.7	2.3	4.0	5	2.35	0.497	<0.02	0.56	0.041	0.433	8,700
6.9	1.4	3.5	3	2.65	0.280	<0.02	0.92	0.124	0.215	13,200
3.5	2.0	4.4	3	3.53	0.439	0.03	0.78	0.092	0.375	8,558
4.0	1.5	5.7	5	4.81	0.485	<0.02	1.01	0.136	0.475	8,100
5.1	1.6	3.8	3	3.28	0.214	<0.02	0.20	0.079	0.167	11,700
4.2	1.5	3.5	3	1.35	0.326	<0.02	0.78	0.071	0.306	9,240
3.8	0.7	1.9	4	2.36	0.174	<0.02	0.25	0.057	0.129	15,300
7.8	1.2	2.4	4	1.69	0.177	<0.02	0.66	0.100	0.146	14,800
5.2	1.3	2.9	4	2.17	0.223	<0.02	0.47	0.077	0.187	12,760
5.6	1.1	4.3	1	2.88	0.238	<0.02	0.71	0.113	0.227	11,403
6.9	2.9	3.7	13	3.77	0.180	<0.02	0.14	0.080	0.139	13,500
3.6	1.3	2.4	3	1.79	0.266	<0.02	0.65	0.059	0.226	10,700
3.3	0.8	1.8	7	3.48	0.161	<0.02	0.24	0.047	0.128	15,800
8.0	1.1	2.2	4	2.16	0.125	<0.02	0.38	0.070	0.096	16,300
5.5	1.5	2.5	7	2.80	0.183	<0.02	0.35	0.064	0.147	14,075
6.3	1.4	4.4	3	2.87	0.213	0.02	0.60	0.106	0.202	12,000
5以上	5以下		50以下							
2以上		8以下								
				1以下	0.09以下					

イ　神田川

表２－２　神田川水系合同水質調査結果（令和3年度）

河川名	区	採水地点	採水月日	採水時刻	気温 ℃	水温 ℃	透視度 (cm)	pH	DO mg/ℓ
神田川	杉並	宮下橋	5月12日	10:20	19.0	16.8	>100	7.9	10.8
			9月8日	10:10	21.0	20.1	>100	7.3	8.8
			11月4日	10:55	20.7	16.0	>100	7.7	10.5
			2月2日	10:25	7.0	8.5	>100	7.7	13.3
		乙女橋	5月12日	11:00	18.0	17.5	>100	7.9	11.8
			9月8日	11:00	21.2	20.2	>100	7.5	11.7
			11月4日	11:30	22.2	16.2	>100	7.7	13.1
			2月2日	11:05	9.0	9.5	>100	7.9	16.0
	中野	向田橋	5月12日	10:30	22.6	18.2	>100	8.1	10.6
			9月8日	10:50	24.8	19.8	>100	7.7	9.6
			11月4日	10:45	18.2	15.1	>100	8.1	11.5
			2月2日	10:50	11.9	8.3	>100	7.9	12.2
		南小滝橋	5月12日	9:50	26.3	17.9	>100	7.9	10.5
			9月8日	10:00	24.5	20.3	>100	7.8	9.8
			11月4日	10:10	19.0	15.3	>100	8.1	11.2
			2月2日	10:05	12.9	7.9	75	7.8	13.2
	新宿	久保前橋	5月12日	9:12	19.6	18.3	>100	8.3	11.2
			9月8日	9:35	24.0	20.7	>100	7.9	9.5
			11月4日	10:46	23.5	15.6	>100	8.2	12.0
			2月2日	10:41	8.8	7.8	>100	8.4	13.6
		高戸橋	5月12日	10:50	22.6	22.4	>100	7.2	10.1
			9月8日	11:10	26.7	25.0	>100	7.4	8.3
			11月4日	11:30	19.6	21.8	>100	7.4	9.2
			2月2日	11:22	9.1	16.6	>100	6.9	9.4
	千代田	牛込橋	5月12日	11:00	23.3	20.2	27	8.0	7.0
			9月8日	11:13	22.8	22.3	46	7.9	8.6
			11月4日	11:10	17.1	15.9	32	8.5	12.9
			2月2日	11:30	6.8	6.0	40	8.2	12.2
		飯田橋	5月12日	10:30	21.8	20.3	>100	7.3	6.7
			9月8日	10:48	23.0	22.7	>100	7.1	5.3
			11月4日	10:39	19.5	19.5	>100	7.3	7.5
			2月2日	11:04	6.1	13.0	>100	7.3	8.0
		昌平橋	5月12日	10:05	21.9	20.8	>100	7.5	6.0
			9月8日	10:18	24.5	22.9	>100	7.1	4.5
			11月4日	10:07	17.8	20.0	>100	7.2	4.9
			2月2日	10:29	9.1	13.2	74	7.3	5.9
		左衛門橋	5月12日	9:41	21.9	20.3	>100	7.4	4.7
			9月8日	10:18	24.3	23.0	>100	7.1	3.2
			11月4日	9:43	17.5	19.1	68	7.1	2.1
			2月2日	10:02	4.0	11.6	41	7.3	3.3
	中央	浅草橋	5月12日	11:25	23.7	21.1	>100	7.1	4.8
			9月8日	11:35	26.8	24.2	>100	6.9	4.1
			11月4日	12:55	21.0	19.9	88	7.0	2.9
			2月2日	11:50	10.5	12.4	66	7.2	4.3

BOD mg/ℓ	COD mg/ℓ	SS mg/ℓ	MBAS mg/ℓ	NH_4-N mg/ℓ	T-N mg/ℓ	PO_4-P mg/ℓ	T-P mg/ℓ	Cℓ mg/ℓ	備考
0.5	1.7	1	<0.02	0.04	3.51	0.011	0.020	13	
1.1	2.4	6	<0.02	0.05	3.46	0.009	0.031	12	
<0.5	3.6	7	<0.02	0.06	4.17	0.007	0.020	13	
0.7	2.1	1	0.02	0.03	4.76	0.011	0.022	16	
1.3	3.9	10	<0.02	0.02	5.21	0.048	0.079	24	
<0.5	1.7	1	<0.02	0.02	5.40	0.034	0.046	17	
1.0	2.5	3	<0.02	0.01	5.12	0.032	0.042	22	
1.4	2.9	2	<0.02	0.03	5.45	0.020	0.030	26	
0.5	1.4	1	<0.02	0.04	3.98	0.015	0.031	18	
0.8	2.5	4	<0.02	0.02	4.09	0.008	0.027	16	
0.5	1.6	<1	<0.02	0.01	4.65	0.019	0.032	22	
1.3	2.6	2	<0.02	<0.01	5.84	0.007	0.018	15	
1.1	2.3	4	<0.02	0.02	4.32	0.020	0.047	14	
1.4	1.9	1	<0.02	0.03	4.44	0.030	0.054	14	
0.5	1.3	1	<0.02	0.01	4.93	0.010	0.030	17	
1.3	2.6	6	<0.02	<0.01	5.71	0.012	0.031	11	
2.6	6.6	6	<0.02	0.12	3.50	0.071	0.075	39	
0.9	2.4	2	<0.02	0.06	3.29	0.030	0.054	18	
2.6	1.9	1	<0.02	0.06	3.54	0.011	0.021	21	
2.9	3.3	4	<0.02	0.11	3.80	0.011	0.033	23	
2.5	6.4	1	<0.02	0.16	8.92	1.510	1.600	38	
0.9	4.8	<1	<0.02	0.10	6.98	1.110	1.120	33	
1.1	6.2	<1	<0.02	0.43	7.97	1.390	1.140	45	
2.1	7.2	1	<0.02	0.13	11.60	1.520	1.540	52	
5.2	7.2	26	0.06	0.40	1.84		0.113	13	
3.2	6.5	16	<0.02	0.10	1.18		0.089	14	
3.7	9.6	25	<0.02	0.02	0.64		0.088	15	
4.8	5.8	13	0.03	0.01	0.75		0.051	16	
0.9	5.7	1	<0.02	0.27	8.87		0.844	610	
1.5	5.5	1	0.02	0.18	6.99		0.768	104	
0.9	5.8	<1	0.02	0.10	8.11		1.010	759	
1.6	6.6	1	0.02	0.15	10.10		1.150	817	
0.9	5.8	1	0.02	0.35	6.87		0.783	1,400	
1.8	5.7	2	0.03	0.47	6.30		0.682	805	
3.1	7.5	2	0.05	0.61	7.59		1.010	2,080	
3.4	7.0	2	0.11	0.93	9.82		1.230	2,210	
1.9	5.7	1	0.04	0.75	5.64		0.642	2,350	
2.4	5.8	3	0.05	0.90	5.53		0.593	1,160	
6.3	8.4	3	0.13	1.25	7.86		0.972	3,030	
10	9.3	6	0.15	2.91	10.2		1.040	3,910	
1.4	5.7	1	<0.02	0.65	8.83	0.678	0.690	2,480	
2.3	5.6	1	0.03	0.69	6.60	0.573	0.658	1,360	
4.7	5.8	8	0.06	1.30	8.71	0.500	0.615	5,370	
8.9	9.2	4	0.05	2.33	7.35	0.853	1.030	4,460	

表２－２　神田川水系合同水質調査結果（令和3年度）

河川名	区	採水地点	採水月日	採水時刻	気温 ℃	水温 ℃	透視度 (cm)	pH	DO mg/ℓ
善福寺川	杉並	井荻橋	5月12日	9:40	19.5	17.8	>100	7.3	12.7
			9月8日	9:40	25.8	19.0	>100	6.6	8.7
			11月4日	10:10	24.5	17.0	>100	6.9	10.5
			2月2日	9:45	5.8	12.8	>100	6.7	10.2
		堀之内橋	5月12日	11:30	22.7	19.5	>100	8.1	12.0
			9月8日	11:40	24.3	21.0	>100	7.4	8.4
			11月4日	12:00	23.5	17.2	71	8.1	13.4
			2月2日	11:40	10.0	10.2	>100	8.2	14.0
妙正寺川	杉並	松下橋	5月12日	9:00	22.0	21.0	>100	9.5	24.2
			9月8日	9:00	24.5	22.2	>100	7.8	16.1
			11月4日	9:20	18.3	12.8	>100	8.4	16.0
			2月2日	9:00	6.5	2.3	>100	8.5	17.9
	中野	三谷橋	5月12日	8.55	23.0	18.2	>100	7.0	14.6
			9月8日	9:15	24.0	19.3	>100	7.0	13.6
			11月4日	9:05	21.3	16.8	35	6.8	9.2
			2月2日	8:50	8.9	12.2	>100	7.1	11.6
		天神橋	5月12日	9:20	24.2	22.4	>100	6.8	7.7
			9月8日	9:25	23.2	24.9	>100	6.7	7.0
			11月4日	9:25	19.9	21.0	>100	6.8	7.2
			2月2日	9:25	10.3	16.1	>100	6.7	7.5
	新宿	四村橋	5月12日	11:25	23.9	22.3	>100	7.1	8.5
			9月8日	9:00	24.2	21.3	>100	7.4	7.3
			11月4日	9:15	19.6	21.1	>100	7.1	8.2
			2月2日	9:03	5.3	15.4	>100	6.9	8.7
日本橋川	千代田	堀留橋	5月12日	11:24	20.5	19.8	>100	7.4	5.9
			9月8日	11:41	20.0	22.2	>100	7.1	4.8
			11月4日	11:30	17.9	18.6	>100	7.3	6.0
			2月2日	12:00	6.4	11.8	>100	7.3	6.3
		常盤橋	5月12日	9:11	20.6	19.8	>100	7.4	3.1
			9月8日	9:15	22.3	21.8	98	7.0	1.3
			11月4日	9:13	16.8	18.5	>100	7.2	2.2
			2月2日	9:24	7.8	9.8	>100	7.5	4.0
	中央	鎧橋	5月12日	11:00	22.0	19.7	>100	7.0	2.7
			9月8日	11:10	26.1	22.6	>100	6.9	1.7
			11月4日	12:30	19.4	19.2	>100	7.0	2.9
			2月2日	11:20	9.0	10.6	>100	7.4	5.6

BOD mg/ℓ	COD mg/ℓ	SS mg/ℓ	MBAS mg/ℓ	NH_4-N mg/ℓ	T-N mg/ℓ	PO_4-P mg/ℓ	T-P mg/ℓ	Cℓ mg/ℓ	備考
0.9	1.5	1	<0.02	0.03	5.06	0.025	0.034	17	
<0.5	1.7	1	<0.02	0.06	3.14	0.049	0.059	15	
<0.5	1.0	2	<0.02	0.03	5.67	0.027	0.035	16	
0.8	2.4	1	<0.02	0.06	5.94	0.022	0.033	22	
0.8	2.3	3	<0.02	0.03	3.62	0.011	0.026	15	
0.9	2.4	3	<0.02	0.09	3.87	0.031	0.054	14	
0.7	2.0	9	<0.02	0.02	5.26	0.014	0.032	17	
0.6	2.6	8	<0.02	0.03	5.36	0.008	0.038	22	
2.3	4.7	4	<0.02	0.02	1.41	0.004	0.024	15	
1.1	3.0	2	<0.02	0.05	2.56	0.015	0.033	15	
0.7	1.7	1	<0.02	0.01	2.67	<0.003	0.007	15	
0.9	1.6	1	<0.02	0.01	4.78	<0.003	0.003	17	
2.1	7.5	21	<0.02	0.09	5.71	0.066	0.108	13	
1.2	1.8	<1	<0.02	0.03	5.58	0.009	0.022	14	
0.9	2.8	16	<0.02	0.03	6.18	0.014	0.092	14	
6.8	1.1	10	<0.02	0.01	5.97	0.008	0.022	13	
1.7	6.7	1	<0.02	0.59	11.2	0.105	0.141	36	
0.9	3.4	<1	<0.02	0.09	8.33	0.776	0.809	31	
0.9	5.5	1	<0.02	0.09	10.8	0.090	0.145	44	
2.8	6.7	1	<0.02	0.36	10.7	0.066	0.135	48	
2.1	2.5	1	<0.02	0.20	3.24	0.161	0.165	18	
0.7	3.9	1	<0.02	0.11	5.99	0.700	0.736	28	
1.8	5.8	3	<0.02	0.11	8.39	0.096	0.159	43	
1.4	6.9	<1	<0.02	0.26	9.64	0.066	0.119	47	
1.2	5.5	1	<0.02	0.38	7.99		0.871	1,260	
1.7	5.5	2	0.02	0.30	6.50		0.726	617	
1.2	6.0	2	0.03	0.19	7.27		0.919	1,540	
1.6	6.4	1	0.04	0.37	9.53		1.12	2,360	
1.3	5.1	1	0.03	0.81	6.31		0.685	5,380	
2.9	6.6	4	0.03	1.03	4.34		0.533	2,300	
2.5	6.0	2	0.03	0.54	3.89		0.683	6,330	
2.0	4.8	2	0.03	0.81	5.33		0.582	9,600	
1.4	5.3	4	<0.02	0.65	6.27	0.505	0.546	6,130	
2.9	6.0	3	0.06	0.87	3.50	0.449	0.521	3,310	
2.1	3.9	2	<0.02	0.57	5.59	0.472	0.521	8,510	
1.9	4.3	2	<0.02	0.83	3.57	0.397	0.458	10,800	

ウ　隅田川

表２－３　隅田川水系合同水質調査結果（令和3年度）

河川名	区	採水地点	採水月日	天候	採水時刻	気温℃	水温℃	色相	臭気	透視度
白子川	板橋	成増橋	9月8日	曇	11:27	25.5	20.8	暗黄緑色	なし	＞100
			2月2日	晴	11:40	13.5	7.8	無色	なし	>100
石神井川	板橋	金沢橋	9月8日	曇	8:52	22.0	19.0	無色	なし	＞100
			2月2日	晴	9:05	7.5	8.2	無色	なし	>100
	北	新堀橋	9月8日	曇	11:10	23.2	22.2	灰茶色	微川藻臭	82
			2月2日	晴	12:00	8.8	9.2	無色	微川藻臭	>100
新河岸川	板橋	新倉橋	9月8日	曇	10:57	24.8	22.5	黄緑色	なし	65
			2月2日	晴	11:08	12.0	12.8	黄緑色	なし	58
	板橋	水再生センター排水口	9月8日	曇	10:07	(25.0)	(24.8)	(暗緑色)	(微下水臭)	(98)
			2月2日	晴	10:20	(13.0)	(16.6)	(濃青緑色)	(なし)	(44)
	板橋	蓮根橋	9月8日	曇	10:10	23.0	22.5	暗緑色	なし	＞100
			2月2日	晴	10:28	7.5	14.6	暗緑色	なし	68
	北	岩淵橋	9月8日	曇	9:45	22.5	22.6	灰茶色	微土臭	86
			2月2日	晴	10:30	8.5	14.6	灰茶色	微土臭	52
隅田川	北	岩淵水門	9月8日	曇	10:20	23.2	21.9	灰黄緑色	微川藻臭	55
			2月2日	晴	11:05	8.9	13.8	灰茶色	微土臭	56
	足立	新神谷橋	9月8日	曇	10:00	24.5	23.0	淡緑灰色	下水臭	71
			2月2日	晴	10:00	6.5	12.0	灰茶色	微下水臭	71
	荒川	小台橋	9月8日	曇	10:50	22.5	22.5	灰緑色	微下水臭	49
			2月2日	晴	10:50	7.0	12.0	暗緑色	微下水臭	66
	荒川	尾竹橋	9月8日	曇	10:00	24.0	22.5	灰緑色	微下水臭	48
			2月2日	晴	10:00	7.0	11.5	暗緑色	微下水臭	91
	足立	千住大橋	9月8日	曇	10:00	23.0	22.5	淡緑色	微下水臭	49
			2月2日	晴	10:00	6.0	10.5	灰茶色	微下水臭	75
	台東	白鬚橋	9月8日	曇	10:05	23.6	23.7	暗黄緑色	微川藻臭	57
			2月2日	晴	10:00	9.5	11.0	暗緑色	微川藻臭	75
	台東	吾妻橋	9月8日	曇	10:41	22.7	24.1	暗黄緑色	微川藻臭	60
			2月2日	晴	10:45	10.0	11.2	暗緑色	微川藻臭	76
	墨田	両国橋	9月8日	曇	10:00	22.8	22.7	暗黄緑色	微下水臭	64
			2月2日	晴	9:46	9.0	10.6	濃緑色	微下水臭	>100
	江東	清洲橋	9月8日	曇	10:00	25.1	22.3	灰茶色	微潮臭	＞100
			2月2日	晴	10:00	8.4	10.1	暗緑色	微潮臭	>100
	中央	中央大橋	9月8日	曇	10:15	26.5	22.9	暗緑色	微川藻臭	＞100
			2月2日	晴	10:35	10.8	11.4	暗緑色	なし	>100

注　　は環境基準値を満たしていないものを示す。
注　色相の「無色」は、川底が見える状態を示す。
注　水再生センター（旧名称：新河岸下水処理場）排水口は参考値とする。

pH	DO mg/ℓ	BOD mg/ℓ	COD mg/ℓ	SS mg/ℓ	Cℓ mg/ℓ	T-N mg/ℓ	T-P mg/ℓ	NH_4-N mg/ℓ
8.2	11.8	1.4	1.8	2	11	5.87	0.094	0.23
7.7	14.8	1.0	1.5	<1	14	5.81	0.053	0.05
7.8	10.1	0.8	1.3	＜1	12	5.32	0.054	0.16
8	12.3	0.5	0.9	2	15	5.17	0.045	<0.01
7.1	5.0	1.5	4.3	6	24	5.92	0.416	0.68
7.2	8.7	0.8	4.3	2	2010	7.68	0.267	1.90
6.9	7.7	0.9	3.9	9	19	6.0	0.48	0.32
7.0	8.1	5.9	7.4	6	45	10.90	0.575	5.13
(6.4)	(7.0)	(2.0)	(5.9)	(2)	(34)	(10.5)	(1.21)	(0.22)
(6.7)	(7.6)	(8.2)	(8.8)	(11)	(50)	(13.4)	(0.989)	(3.08)
6.8	6.8	1.7	4.6	7	27	7.6	0.69	0.36
6.6	7.4	6.8	7.6	6	51	12.7	0.814	3.61
7.1	6.9	1.0	4.6	12	24	6.09	0.446	0.25
6.9	5.5	8.9	9.7	17	348	12.70	0.725	5.23
7.3	7.1	1.1	4.7	12	14	3.39	0.264	0.27
6.9	5.6	3.0	8	9	928	11.8	0.740	4.86
7.5	6.6	1.3	4.2	8	25	6.7	0.559	0.41
7.6	6.2	2.0	6.7	7	1,840	10.20	0.73	5.19
7.5	5.1	2.1	4.7	12	24	6.13	0.514	0.45
7.3	6.3	1.4	6.1	13	3,440	9.9	0.61	3.54
7.5	4.9	2.3	4.4	15	24	6.52	0.521	0.65
7.3	6.7	1.4	5.3	5	4,400	9.03	0.499	2.82
7.5	4.9	1.8	5.1	16	25	6.57	0.525	0.82
7.5	6.6	1.2	6.1	7	5,180	7.49	0.46	3.49
7.1	4.2	1.2	4.3	13	143	5.18	0.353	0.69
7.3	7.5	1.2	5.2	8	8,530	6.88	0.340	2.01
7.1	5.5	1.0	4.1	11	467	5.21	0.391	0.71
7.4	7.2	1.9	5.7	10	8,890	6.16	0.317	1.99
6.9	5.1	1.3	4.6	7	960	5.20	0.336	0.69
7.7	8	1.0	2.9	6	19,300	5.00	0.17	0.46
8	3.6	1.6	4	2	3,600	3.79	0.375	0.74
7.9	7.2	1.6	3.4	<1	16,000	2.19	0.126	0.40
7.1	3.7	1.6	4.3	6	5,130	5.39	0.341	0.64
8.2	7.6	1.6	2.5	3	16,700	1.19	0.135	0.36

（３） 経年変化

ア　区独自調査結果

表２－４　主要汚濁物質経年変化（区独自調査）

地点	年度	DO	BOD	COD	SS	T-N	T-P	MBAS	NH_4-N	NO_2-N	PO_4-P
中央大橋（隅田川）	24	4.8	1.5	6.9	11	4.19	0.280	0.04	1.08	0.208	0.211
	25	5.0	1.4	6.3	6	5.10	0.274	0.02	0.70	0.128	0.190
	26	4.8	1.3	3.3	3	4.03	0.244	<0.02	0.90	0.155	0.212
	27	4.4	1.7	3.9	5	3.80	0.246	<0.02	1.04	0.121	0.244
	28	5.0	2.9	4.6	7	3.87	0.271	0.03	1.05	0.133	0.234
	29	6.0	1.7	4.4	8	4.86	0.231	<0.02	1.06	0.238	0.184
	30	6.0	2.0	4.0	6	3.58	0.210	0.02	0.82	0.131	0.149
	R1	5.4	1.4	5.8	6	3.67	0.229	0.03	0.81	0.152	0.211
	R2	5.3	1.0	4.9	5	3.76	0.250	<0.02	0.88	0.125	0.240
	R3	4.7	1.4	3.8	5	4.48	0.260	<0.02	0.63	0.113	0.205
浅草橋（神田川）	24	4.2	2.1	10.2	4	6.43	0.818	0.05	1.21	0.565	0.622
	25	5.3	1.4	9.6	5	7.82	0.906	0.03	0.59	0.249	0.713
	26	6.1	1.4	5.1	2	7.89	0.759	0.02	0.59	0.111	0.713
	27	4.5	2.0	5.9	3	7.72	0.654	0.06	1.19	0.149	0.625
	28	4.2	4.9	7.3	4	6.60	0.697	0.11	1.49	0.160	0.610
	29	5.8	1.7	6.2	3	6.38	0.634	<0.02	0.86	0.229	0.572
	30	4.9	2.0	5.5	3	5.05	0.510	0.03	1.03	0.157	0.403
	R1	4.1	3.1	7.3	3	7.43	0.731	0.07	1.21	0.169	0.691
	R2	5.4	1.9	6.8	5	7.65	0.624	0.02	1.00	0.177	0.597
	R3	4.0	4.3	6.6	4	7.87	0.748	0.04	1.24	0.134	0.651
日本橋（日本橋川）	24	2.7	3.1	10.0	6	5.22	0.713	0.07	1.27	0.438	0.550
	25	3.0	1.9	9.1	7	6.03	0.726	0.03	0.74	0.128	0.566
	26	3.5	1.2	4.7	1	5.81	0.619	<0.02	0.70	0.118	0.578
	27	3.3	2.3	5.7	3	6.64	0.636	0.05	1.08	0.108	0.615
	28	3.0	3.9	6.9	3	6.08	0.659	0.08	1.43	0.156	0.588
	29	4.4	1.7	5.7	3	5.98	0.571	<0.02	0.82	0.206	0.520
	30	3.4	2.3	5.7	4	4.70	0.478	0.03	0.99	0.177	0.368
	R1	3.4	1.9	6.0	2	5.94	0.646	0.04	0.82	0.109	0.636
	R2	3.6	1.8	6.2	2	5.42	0.602	0.02	1.00	0.141	0.570
	R3	3.2	2.1	4.9	3	4.73	0.512	0.03	0.73	0.086	0.456

注　　は環境基準を満たしていないものを示す。

注１　浅草橋　　生物化学的酸素要求量(BOD)－第２回調査「測定不能」のため年平均値は算出不能。（３回平均値は「4.2」）

注２　日本橋（現 鎧橋）　　生物化学的酸素要求量(BOD)－第２回調査「測定不能」のため年平均値は算出不能。（３回平均値は「4.4」）

注３　亀島橋　　生物化学的酸素要求量(BOD)－第２回調査「測定不能」のため年平均値は算出不能。（３回平均値は「3.7」）

注４　大手門橋　　生物化学的酸素要求量(BOD)－第１、２回調査「測定不能」のため年平均値は算出不能。（２回平均値は「2.2」）

注５　鎧橋　　日本橋川での調査地点はR２までは日本橋、R３は鎧橋で調査

単位　mg/ℓ

地点	年度	DO	BOD	COD	SS	T-N	T-P	MBAS	NH_4-N	NO_2-N	PO_4-P
亀島橋（亀島川）	24	2.7	2.6	8.8	5	4.30	0.495	0.06	1.18	0.324	0.378
	25	3.5	1.7	7.7	5	5.47	0.519	0.03	0.81	0.132	0.391
	26	3.7	1.0	3.7	1	4.64	0.465	<0.02	0.85	0.120	0.423
	27	3.3	1.8	4.7	4	4.92	0.440	0.03	0.97	0.112	0.436
	28	3.0	2.3	5.1	2	4.45	0.457	0.05	1.14	0.141	0.413
	29	4.3	1.7	5.0	4	5.14	0.436	<0.02	0.86	0.202	0.396
	30	3.6	2.0	4.8	5	3.65	0.341	0.02	0.99	0.165	0.265
	R1	3.6	1.6	5.5	2	4.53	0.461	0.03	0.96	0.129	0.453
	R2	4.0	1.5	5.7	5	4.81	0.485	<0.02	1.01	0.136	0.475
	R3	3.5	2.0	4.4	3	3.53	0.439	0.03	0.78	0.092	0.375
大手門橋（築地川）	24	4.2	1.6	7.2	2	3.22	0.242	0.03	0.83	0.221	0.190
	25	4.7	1.1	6.0	4	3.01	0.224	0.02	0.69	0.116	0.166
	26	4.7	1.5	3.3	2	2.82	0.207	<0.02	0.70	0.113	0.173
	27	5.4	1.8	3.7	2	3.16	0.226	0.02	0.94	0.103	0.223
	28	4.6	2.0	3.6	2	2.33	0.189	0.03	0.69	0.103	0.170
	29	6.6	2.6	4.2	4	3.38	0.184	0.02	0.58	0.144	0.126
	30	6.4	1.4	3.7	2	3.05	0.195	0.02	0.69	0.134	0.149
	R1	5.7	1.4	4.3	1	2.94	0.196	<0.02	0.73	0.141	0.184
	R2	5.6	1.1	4.3	1	2.88	0.238	<0.02	0.71	0.113	0.227
	R3	5.2	1.3	2.9	4	2.17	0.223	<0.02	0.47	0.077	0.187
黎明橋（朝潮運河）	24	5.8	1.6	7.1	4	3.47	0.237	0.03	0.79	0.230	0.191
	25	5.5	1.1	6.9	8	3.55	0.245	0.03	0.69	0.125	0.171
	26	5.5	0.9	2.9	2	2.87	0.196	<0.02	0.69	0.121	0.166
	27	5.4	1.4	3.2	2.8	2.38	0.168	0.02	0.68	0.086	0.162
	28	5.1	2.4	3.7	4	2.34	0.189	0.03	0.63	0.089	0.161
	29	6.5	1.8	3.5	4	3.54	0.166	0.02	0.53	0.141	0.121
	30	6.6	1.4	3.05	2	2.56	0.171	0.02	0.60	0.114	0.120
	R1	6.0	2.0	4.2	3	2.49	0.168	0.02	0.57	0.114	0.153
	R2	6.3	1.4	4.4	3	2.87	0.213	0.02	0.60	0.106	0.202
	R3	5.5	1.5	2.5	7	2.80	0.183	<0.02	0.35	0.064	0.147

イ　項目別年平均値経年変化グラフ

凡例　中央大橋　浅草橋　鎧橋　亀島橋　大手門橋　黎明橋

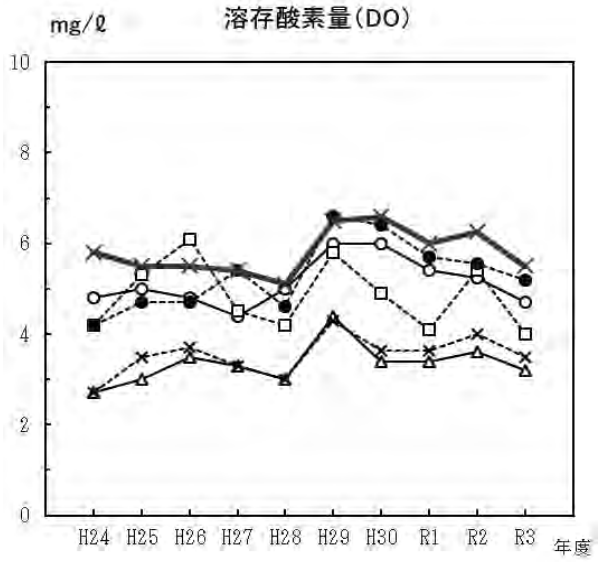

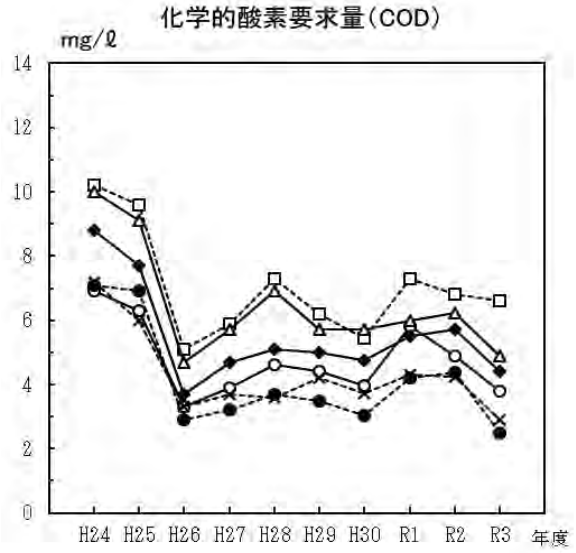

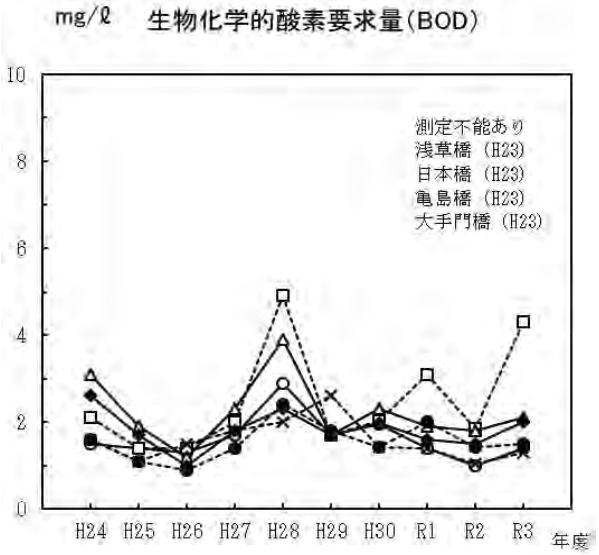

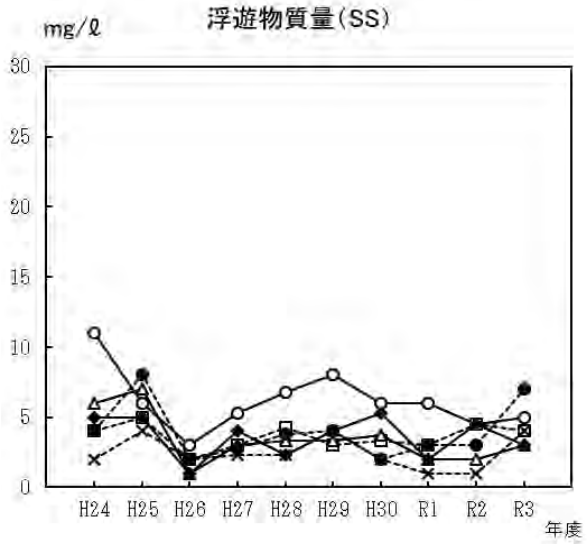

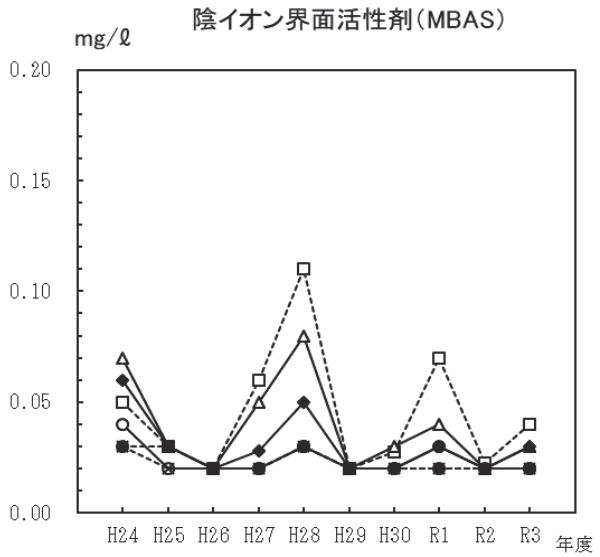
陰イオン界面活性剤（MBAS）
mg/ℓ
0.20
0.15
0.10
0.05
0.00
H24 H25 H26 H27 H28 H29 H30 R1 R2 R3
年度

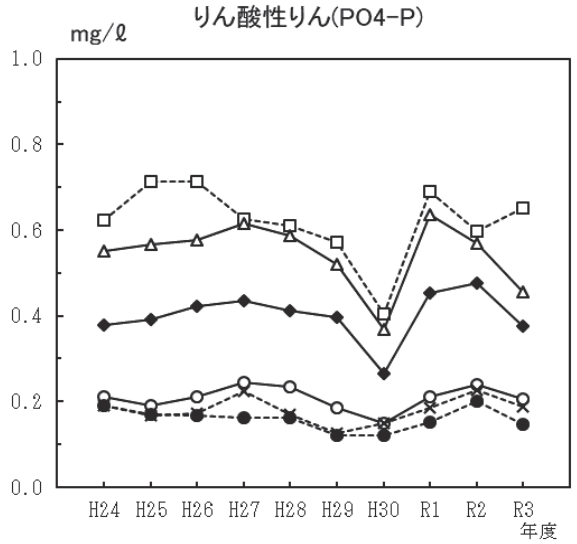
りん酸性りん(PO4-P)
mg/ℓ
1.0
0.8
0.6
0.4
0.2
0.0
H24 H25 H26 H27 H28 H29 H30 R1 R2 R3
年度

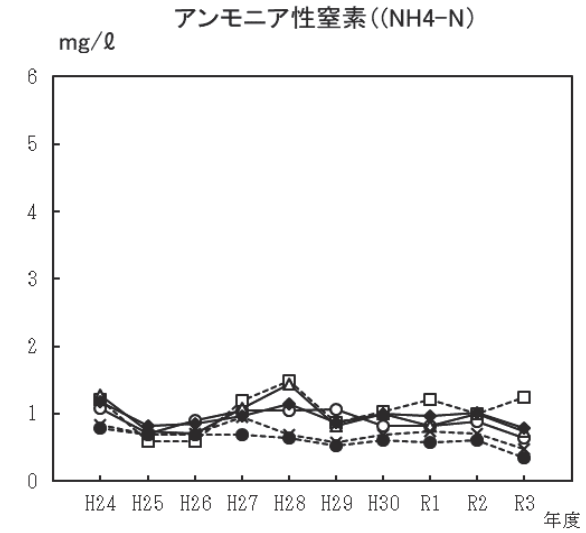
アンモニア性窒素（(NH4-N)
mg/ℓ
6
5
4
3
2
1
0
H24 H25 H26 H27 H28 H29 H30 R1 R2 R3
年度

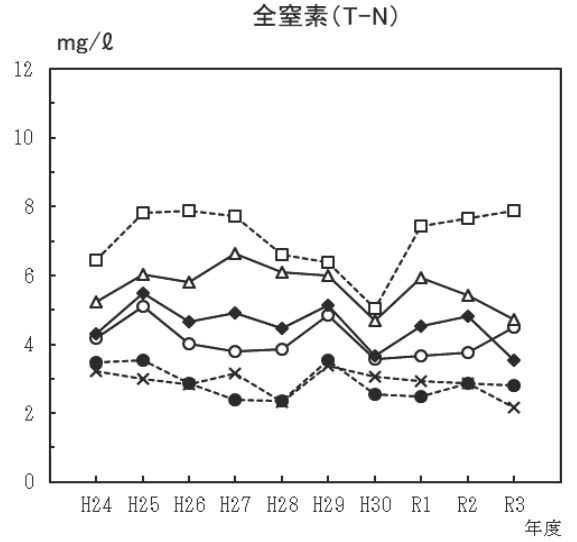
全窒素（T-N）
mg/ℓ
12
10
8
6
4
2
0
H24 H25 H26 H27 H28 H29 H30 R1 R2 R3
年度

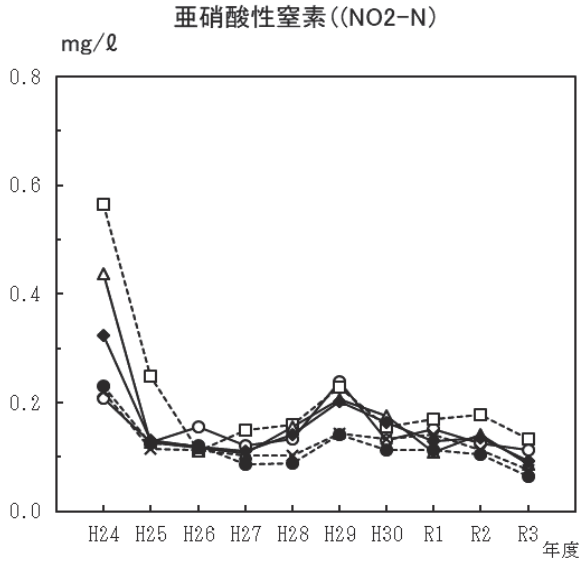
亜硝酸性窒素（(NO2-N)
mg/ℓ
0.8
0.6
0.4
0.2
0.0
H24 H25 H26 H27 H28 H29 H30 R1 R2 R3
年度

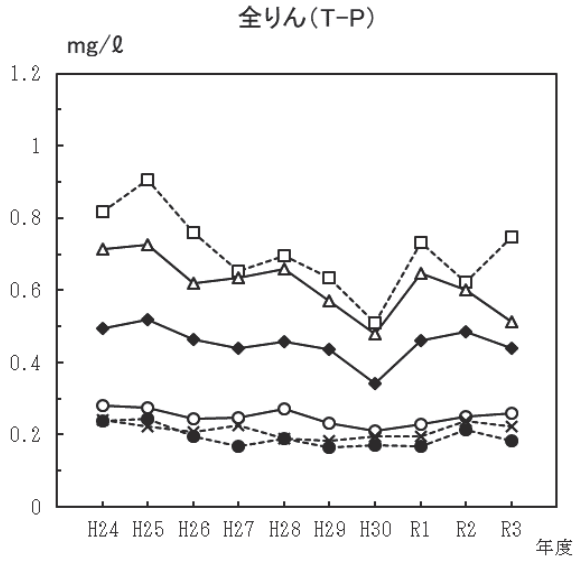
全りん（T-P）
mg/ℓ
1.2
1
0.8
0.6
0.4
0.2
0
H24 H25 H26 H27 H28 H29 H30 R1 R2 R3
年度

2　調査地点図

図２－１　河川水質調査点地図

①②③･･･河川C類型
④⑤　･･･類型指定なし
⑥　　･･･海域C類型
　　海域Ⅳ類型

参考：環境基準(抜粋)

1　生活環境の保全に関する環境基準（昭和４６年１２月２８日　環境庁告示）

(1)　河川（湖沼を除く）

項目／類型	利用目的の適応性	基準値				
		ｐＨ	ＢＯＤ	ＳＳ	ＤＯ	大腸菌群数
ＡＡ	水道１級、自然環境保全及びＡ以下の欄に掲げるもの	6.5 以上 8.5 以下	1mg/ℓ以下	25mg/ℓ以下	7.5mg/ℓ以上	50MPN/ 100mℓ以下
Ａ	水道２級、水産１級、水浴及びＢ以下の欄に掲げるもの	6.5 以上 8.5 以下	2mg/ℓ以下	25mg/ℓ以下	7.5mg/ℓ以上	1000MPN/ 100mℓ以下
Ｂ	水道３級、水産２級及びＣ以下の欄に掲げるもの	6.5 以上 8.5 以下	3mg/ℓ以下	25mg/ℓ以下	5mg/ℓ以上	5000MPN/ 100mℓ以下
Ｃ	水産３級、工業用水１級及びＤ以下の欄に掲げるもの	6.5 以上 8.5 以下	5mg/ℓ以下	50mg/ℓ以下	5mg/ℓ以上	－
Ｄ	工業用水２級、農業用水及びＥ欄に掲げるもの	6.0 以上 8.5 以下	8mg/ℓ以下	100mg/ℓ以下	2mg/ℓ以上	－
Ｅ	工業用水３級、環境保全	6.0 以上 8.5 以下	10mg/ℓ以下	ごみ等の浮遊が認められないこと	2mg/ℓ以上	－

注　基準値は日間平均値とする
　自然環境保全：自然探勝等の環境保全
　水道１級　　：ろ過等による簡易な浄化操作を行うもの
　水道２級　　：沈殿ろ過等による通常の浄化操作を行うもの
　水道３級　　：前処理等を伴う高度の浄化操作を行うもの
　水産１級　　：ヤマメ、イワナ等貧腐水性水域の水産生物用並びに水産２級及び水産３級の水産生物用
　水産２級　　：サケ科魚類及びアユ等貧腐水性水域の水産生物用及び水産３級の水産生物用
　水産３級　　：コイ、フナ等、β－中腐水性水域の水産生物用
　工業用水１級：沈殿等による通常の浄水操作を行うもの
　工業用水２級：薬品注入等による高度の浄水操作を行うもの
　工業用水３級：特殊の浄水操作を行うもの
　環境保全　　：国民の日常生活（沿岸の遊歩等を含む）において不快感を生じない限度

(2)　海域

項目／類型	利用目的の適応性	基準値				
		ｐＨ	ＣＯＤ	ＤＯ	大腸菌群数	n-ﾍｷｻﾝ抽出物質（油分等）
Ａ	水産１級、水浴、自然環境保全及びＢ以下の欄に掲げるもの	7.8 以上 8.3 以下	2mg/ℓ以下	7.5mg/ℓ以上	1000MPN/ 100mℓ以下	検出されないこと
Ｂ	水産２級、工業用水及びＣの欄に掲げるもの	7.8 以上 8.3 以下	3mg/ℓ以下	5mg/ℓ以上	－	検出されないこと
Ｃ	環境保全	7.0 以上 8.3 以下	8mg/ℓ以下	2mg/ℓ以上	－	－

注　自然環境保全：自然探勝等の環境保全
　水産１級　　：マダイ、ブリ、ワカメ等の水産生物用及び水産２級の水産生物用
　水産２級　　：ボラ、ノリ等の水産生物用
　環境保全　　：国民の日常生活（沿岸の遊歩等を含む）において不快感を生じない限度

(3)　海域（栄養塩類）

項目／類型	利用目的の適応性	基準値	
		全窒素	全りん
Ⅰ	自然環境保全及びⅡ以下の欄に掲げるもの　（水産２種及び水産３種を除く）	0.2mg/ℓ以下	0.02mg/ℓ以下
Ⅱ	水産１種、水浴及びⅢ以下の欄に掲げるもの（水産２種及び水産３種を除く）	0.3mg/ℓ以下	0.03mg/ℓ以下
Ⅲ	水産２種及びⅣの欄に掲げるもの　（水産３種を除く）	0.6mg/ℓ以下	0.05mg/ℓ以下
Ⅳ	水産３種、工業用水、生物生息環境保全	1mg/ℓ以下	0.09mg/ℓ以下

注　自然環境保全　　：自然探勝等の環境保全
　水産１種　　：底生魚介類を含め多様な水産生物がバランス良く、かつ、安定して漁獲される
　水産２種　　：一部底生魚介類を除き、魚類を中心とした水産生物が多獲される
　水産３種　　：汚濁に強い特定の水産生物が主に漁獲される
　生物生息環境保全：年間を通して底生生物が生息できる限度

【主な省略事項】
1　生活環境の保全に関する環境基準（項目：全亜鉛）－河川（湖沼を除く）及び海域について略す。
2　生活環境の保全に関する環境基準（全項目）　　－湖沼（天然湖沼及び貯水量が1000立法メートル以上であり、かつ水の滞留が４日間以上である人工湖）について略す。

詳細：環境省ＨＰ http://www.env.go.jp/kijun/　(2022年11月 現在)

Ⅲ　ダイオキシン類、アスベストおよび揮発性有機化合物（VOC）調査

Ⅲ　ダイオキシン類、アスベストおよび揮発性有機化合物（VOC)調査

1　大気中のダイオキシン類調査

（1）　調査内容

ア　調査項目　　ダイオキシン類（ポリ塩化ジベンゾ-パラ-ジオキシン、ポリ塩化ジベンゾフラン、コプラナーポリ塩化ビフェニル）

イ　調査方法　　ダイオキシン類に係る大気環境調査マニュアル（平成20年3月環境省水・大気環境局総務課ダイオキシン対策室、大気環境課）に準拠。

（2）　調査結果

表３－１　大気中の調査結果(中央区実施)　　単位 pg-TEQ/㎥

調査地点	調査日	令和3年 8月4日～8月11日	令和3年 11月22日～11月29日	令和3年度 平　均　値
①総合スポーツセンター	日本橋浜町 ２－５９－１	0.013	0.017	0.015

表３－２　大気中の調査結果(東京23区清掃一部事務組合実施)　　単位 pg-TEQ/㎥

調査地点	調査日		令和3年 11月22日～11月29日	令和3年度 平　均　値
②中央清掃工場	晴海５－２－１		0.012	0.012
③京橋築地小学校	築地２－１３－１		0.013	0.013
④豊海小学校	豊海町３－１		0.012	0.012

（3）　経年変化

表３－３　経年変化　　単位 pg-TEQ/㎥

年度＼調査地点	①総合スポーツセンター	②中央清掃工場	③京橋築地小学校	④豊海小学校
14		0.12	0.099	0.10
15		0.068	0.092	0.064
16		0.075	0.072	0.082
17		0.045	0.050	0.050
18		0.053	0.054	0.049
19		0.086	0.086	0.079
20	0.056	0.046	0.045	0.045
21	0.054	0.059	0.037	0.037
22	0.037	0.043	0.038	0.042
23	0.035	0.041	0.053	0.041
24	0.041	0.029	0.039	0.029
25	0.053	0.048	0.049	0.034
26	0.022	0.028	0.031	0.019
27	0.021	0.019	0.036	0.026
28	0.021	0.021	0.024	0.02
29	0.013	0.015	0.019	0.015
30	0.019	0.019	0.021	0.020
R1	0.034	0.032	0.030	0.028
R2	0.025	0.021	0.026	0.019
R3	0.015	0.012	0.013	0.012

※総合スポーツセンターは、平成20年度から測定を開始した。

参考　　ダイオキシン類対策特別措置法による環境基準
【大気】0.6pg-TEQ/㎥以下（年平均値）

2　土壌中のダイオキシン類調査

（1）　調査内容

ア　調査項目　　ダイオキシン類（ポリ塩化ジベンゾフラン、ポリ塩化ジベンゾ - パラ - ジオキシン、コプラナーポリ塩化ビフェニル）

イ　調査方法　　ダイオキシン類に係る土壌環境調査マニュアル（平成31年3月環境省水・大気環境局土壌環境課）に準拠。

（2）　調査結果（中央区実施）

表３－４　土壌中のダイオキシン類調査結果　単位 pg-TEQ/g

調査地点＼調査日		令和3年11月15日	
⑤	日本橋浜町２－５９－１	5.1	
⑥	日本橋兜町１５－３	―	※工事中のため休止
⑦	築地７－１９－１	0.2	
⑧	晴海３－１－６	0.3	
⑨	豊海町３－１９	―	※工事中のため休止

（3）　経年変化

表３－４　経年変化　　単位 pg-TEQ/g

年度＼調査地点	⑤浜町公園	⑥坂本町公園	⑦あかつき公園	⑧黎明橋公園	⑨豊海運動公園
13	―	―	―	―	―
14	―	―	7.3	4.0	6.1
15	―	―	11.0	5.7	15.0
16	―	―	4.2	10.0	12.0
17	―	3.9	―	7.1	12.0
18	5.6	7.4	16.0	4.7	11.0
19	2.9	4.9	14.0	7.6	12.0
20	6.0	2.9	8.2	5.8	11.0
21	2.1	5.2	14.0	4.2	12.0
22	3.1	4.7	12.0	6.6	9.4
23	2.7	2.8	11.0	3.1	8.9
24	3.7	3.3	16.0	4.7	11.0
25	1.7	2.7	0.34	0.0044	3.0
26	4.2	3.0	0.58	0.00045	―
27	3.5	2.1	0.34	0.25	―
29	5.9	―	0.71	0.063	―
R1	2.8	―	3.0	0.056	―
R3	5.1	―	0.2	0.3	―

参考　ダイオキシン類対策特別措置法による環境基準　　【土壌】1,000pg-TEQ/g以下

3　調査地点図

図３－１　ダイオキシン類調査地点図

4　大気中のアスベスト調査

（1）　調査内容

ア　調査地点

中央区役所	中央区築地　１－１－１
日本橋区民センター	中央区日本橋蛎殻町　１－３１－１
月島区民センター	中央区月島　４－１－１

イ　調査方法　「石綿に係る特定粉じん濃度の測定法」
（平成元年12月27日環境庁告示第93号）に準拠。
「アスベストモニタリングマニュアル（第4.1版）」
（環境省 水・大気環境局大気環境課　平成29年7月）
に準拠。
１日あたり１分間に１０ℓの流量で４時間通気して捕集。

（2）　調査結果（中央区実施）

表３－６　大気中のアスベスト濃度調査結果　　単位 本/ℓ

調査地点＼調査日		令和3年 10月18日	令和3年 10月19日	令和3年 10月20日	令和元年度 幾何平均値
中央区役所	①	0.22	<0.056	0.28	0.13
	②	0.11	0.056	0.28	
日本橋区民センター	①	<0.056	0.056	0.22	0.12
	②	0.28	0.056	0.28	
月島区民センター	①	0.056	0.17	0.17	0.11
	②	<0.056	0.056	0.28	

◎検出繊維を分析した結果、石綿は０本であった。

参考

○世界保健機関（WHO）の環境保健クライテリア
　人の健康や環境に対し化学物質等が与える影響について専門家がまとめた評価書のことで、これによると世界の都市部の一般環境中のアスベスト濃度は１本～10本/ℓ程度であり、この程度であれば、健康リスクは検出できないほど低いとされている。

（3）　経年変化

表３－５　経年変化　　単位　総繊維数濃度 本/ℓ

年度＼調査地点	中央区役所	日本橋区民センター	月島区民センター
24	0.056	<0.056	0.056
25	<0.056	<0.056	<0.056
26	0.063	0.063	0.056
27	0.063	<0.056	0.056
29	0.056	<0.056	0.056
R1	0.20	0.12	0.14
R3	0.13	0.12	0.11

注　平成28年度から隔年実施

5　大気中の揮発性有機化合物(VOC)調査

（1）　調査内容

ア　調査地点　　中央区役所　　中央区築地１－１－１

イ　調査項目　　ベンゼン、トリクロロエチレン、テトラクロロエチレン、ジクロロメタン

ウ　調査方法　　有害大気汚染物質測定方法マニュアル（平成３１年３月、環境省水・大気環境局大気環境課）に定める大気中のベンゼン等揮発性有機化合物(VOC)の測定方法のうち「容器採取-ガスクロマトグラフ質量分析方法」に準拠。

（5月～10月の各月1回(1日24時間連続採取)）

（2）　調査結果（中央区実施）

令和3年度は実施なし

(3)　経年変化

表３－７　経年変化（調査隔年実施）　　単位　μg/㎥

調査項目 / 年度	ベンゼン	トリクロロエチレン	テトラクロロエチレン	ジクロロメタン
平成20年度	1.7	1.5	0.43	2.7
平成22年度	1.5	0.92	0.31	2.3
平成24年度	1.3	0.53	0.25	3.3
平成26年度	1.2	0.47	0.17	1.3
平成28年度	1.2	0.50	0.17	0.92
平成30年度	0.86	0.58	0.12	1.04
令和２年度	1.2	0.45	0.11	0.85
環境基準※（年平均値）	3	130	200	150

※環境基本法による環境基準

注　トリクロロエチレンについては平成30年11月より環境基準が130μg/㎥になった。

（環境省告示100号）

Ⅳ 自 動 車 排 出 ガ ス 調 査

Ⅳ　自動車排出ガス調査

1　自動車排出ガス調査

（1）　調査内容

ア　調査方法

区内主要道路4地点、東京都市計画道路環状第2号線（中央区晴海四丁目から銀座八丁目間）建設事業にかかわる主要箇所2地点、首都高速道路1地点で、自動車排出ガスによる大気汚染の状況を把握するため、窒素酸化物測定機（化学発光方式）による一酸化窒素と二酸化窒素及び浮遊粒子状物質測定機（β線吸収方式）による浮遊粒子状物質の１カ月間連続測定を行った。

イ　調査地点および調査期間

表４－１　自動車排出ガス調査地点および調査期間

No.	調査地点		調査期間
1	環二通り	（晴海五丁目）	令和３年　５月１日～　５月３１日
2	清澄通り	（月島四丁目）	令和３年　６月１日～　６月３０日
3	晴海通り	（築地六丁目）	令和３年　７月１日～　７月３１日
4	昭和通り	（京橋三丁目）	令和３年１０月１日～１０月３１日
5	首都高速道路	（八丁堀二丁目）	令和３年１１月１日～１１月３０日
6	晴海通り	（晴海三丁目）	令和３年１２月１日～１２月３１日
7	新大橋通り	（日本橋茅場町一丁目）	令和４年　１月１日～　１月３１日

（2）　調査結果

ア　二酸化窒素濃度調査結果

表４－２　二酸化窒素濃度調査結果

No.	調査地点		二酸化窒素濃度調査期間平均値	環境基準※1適合状況	中央区役所環境測定室測定値※2
1	環二通り	（晴海五丁目）	0.013 ppm	100%（=31/31）	0.015 ppm
2	清澄通り	（月島四丁目）	0.017 ppm	100%（=30/30）	0.014 ppm
3	晴海通り	（築地六丁目）	0.018 ppm	100%（=31/31）	0.016 ppm
4	昭和通り	（京橋三丁目）	0.019 ppm	100%（=31/31）	0.017 ppm
5	首都高速道路	（八丁堀二丁目）	0.026 ppm	100%（=30/30）	0.021 ppm
6	晴海通り	（晴海三丁目）	0.026 ppm	100%（=31/31）	0.025 ppm
7	新大橋通り	（日本橋茅場町一丁目）	0.024ppm	100%（=31/31）	0.019 ppm

※1　環境基準…二酸化窒素濃度の環境基準は、１日平均値0.06ppm以下であること。
※2　中央区役所環境測定室測定値は、測定月の月平均値である。

イ　浮遊粒子状物質濃度調査結果

表４－３　浮遊粒子状物質濃度調査結果

No.	調査地点	浮遊粒子状物質濃度	環境基準適合状況 ※		中央区役所環境
		調査期間平均値	1日平均値	1時間値	測定室測定値
1	環二通り（晴海五丁目）	0.015 mg/m³	100%(31/31)	100%(744/744)	0.014 mg/m³
2	清澄通り（月島四丁目）	0.012 mg/m³	100% (=30/30)	100% (=720/720)	0.013 mg/m³
3	晴海通り（築地六丁目）	0.016 mg/m³	100% (=31/31)	100% (=744/744)	0.019 mg/m³
4	昭和通り（京橋三丁目）	0.014 mg/m³	100% (=31/31)	100% (=744/744)	0.012 mg/m³
5	首都高速道路（八丁堀二丁目）	0.013 mg/m³	100% (=30/30)	100% (=720/720)	0.011 mg/m³
6	晴海通り（晴海三丁目）	0.013 mg/m³	100% (=31/31)	100% (=744/744)	0.012 mg/m³
7	新大橋通り（日本橋茅場町一丁目）	0.008 mg/m³	100% (=31/31)	100% (=744/744)	0.008 mg/m³

※　環境基準…浮遊粒子状物質の環境基準は、１日平均値が0.10mg/m³以下であり、かつ、１時間値が0.20mg/m³以下であること。

2　調査地点図

（1）　調査地点図

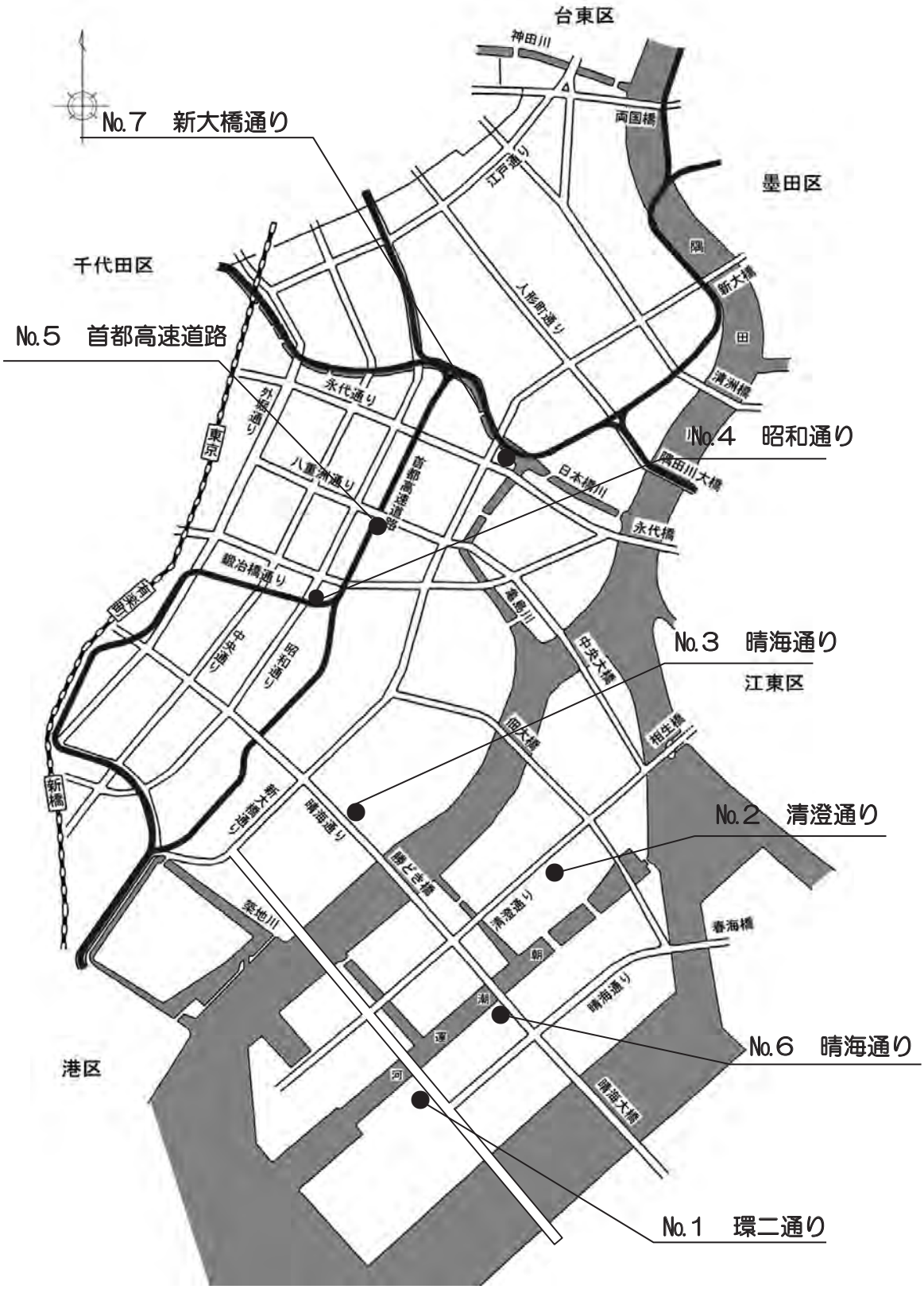

図４－１　自動車排出ガス調査地点図

（２） 調査地点詳細図

No.1　環二通り（晴海五丁目）

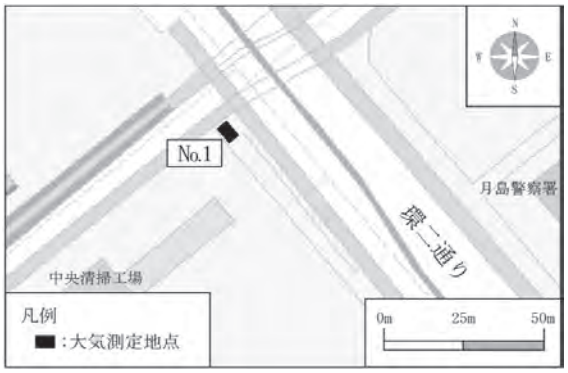

No.2　清澄通り（月島四丁目）

No.3　晴海通り（築地六丁目）

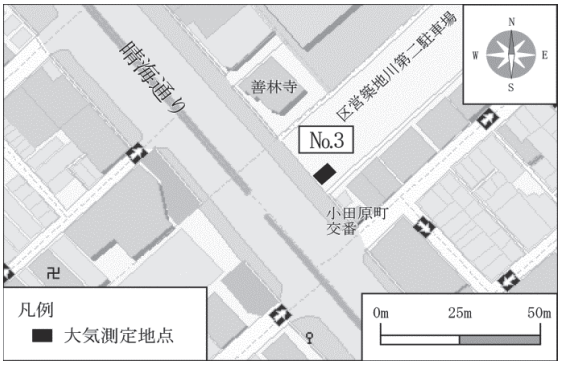

No.4　昭和通り（京橋三丁目）

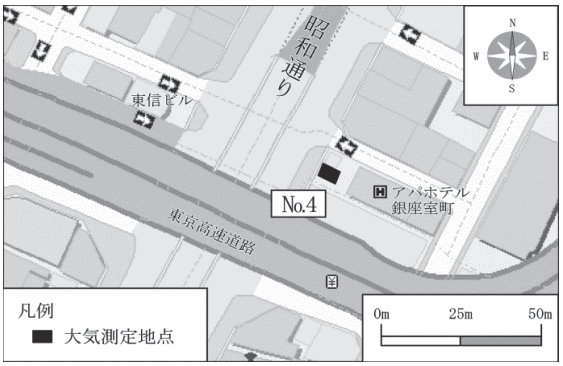

No.5　首都高速道路（八丁堀二丁目）

No.6　晴海通り（晴海三丁目）

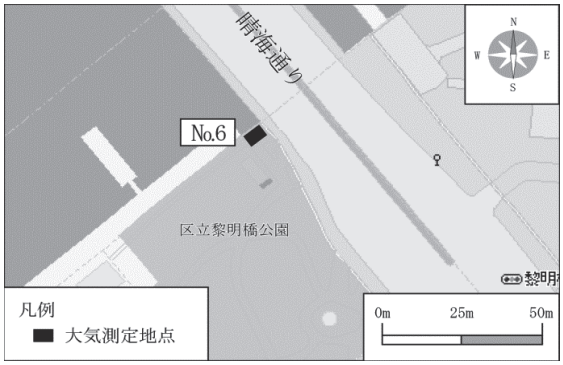

No.7　新大橋通り（日本橋茅場町一丁目）

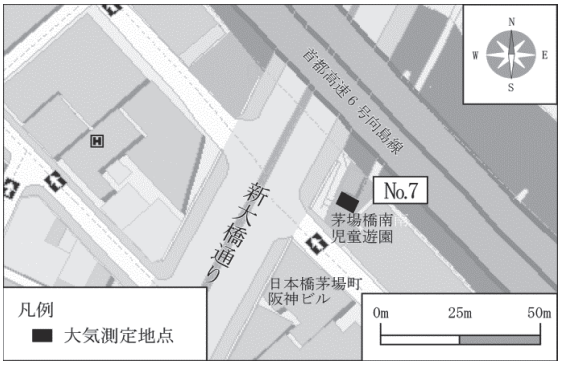

図４－２　自動車排出ガス調査地点詳細図

３　調査結果資料

№1　環二通り（晴海五丁目）

表４－４　二酸化窒素濃度測定結果　（令和３年５月）

単位　ppm

日付	曜日	1	2	3	4	5	6	7	8	9	10	11	12	13	14	15	16	17	18	19	20	21	22	23	24	日平均	最高	最低	データ	合計
5/1	土	0.011	0.011	0.012	0.012	0.011	0.015	0.018	0.014	0.015	0.011	0.009	0.016	0.021	0.010	0.012	0.009	0.013	0.011	0.008	0.005	0.004	0.007	0.009	0.007	0.011	0.021	0.004	24	0.271
5/2	日	0.008	0.013	0.007	0.005	0.004	0.006	0.006	0.005	0.005	0.003	0.005	0.003	0.004	0.004	0.006	0.007	0.006	0.003	0.003	0.003	0.002	0.002	0.002	0.001	0.005	0.013	0.001	24	0.113
5/3	月	0.002	0.002	0.003	0.003	0.002	0.003	0.004	0.006	0.007	0.009	0.018	0.005	0.005	0.005	0.006	0.008	0.012	0.020	0.013	0.013	0.005	0.006	0.010	0.011	0.007	0.020	0.002	24	0.178
5/4	火	0.012	0.021	0.026	0.021	0.028	0.029	0.026	0.018	0.015	0.015	0.016	0.015	0.013	0.017	0.011	0.015	0.024	0.022	0.026	0.025	0.017	0.015	0.020	0.010	0.019	0.029	0.010	24	0.457
5/5	水	0.008	0.006	0.007	0.005	0.008	0.005	0.006	0.005	0.004	0.005	0.004	0.004	0.005	0.006	0.007	0.005	0.004	0.004	0.005	0.004	0.006	0.005	0.005	0.003	0.005	0.008	0.003	24	0.126
5/6	木	0.003	0.002	0.003	0.005	0.007	0.008	0.012	0.012	0.012	0.011	0.009	0.007	0.007	0.007	0.009	0.010	0.010	0.014	0.012	0.019	0.033	0.030	0.024	0.025	0.012	0.033	0.002	24	0.291
5/7	金	0.042	0.038	0.055	0.053	0.044	0.042	0.024	0.020	0.023	0.035	0.020	0.014	0.015	0.016	0.024	0.034	0.036	0.038	0.051	0.037	0.019	0.006	0.010	0.007	0.029	0.055	0.006	24	0.703
5/8	土	0.011	0.009	0.009	0.008	0.013	0.014	0.018	0.022	0.023	0.030	0.032	0.023	0.021	0.018	0.027	0.027	0.029	0.024	0.017	0.031	0.019	0.011	0.005	0.004	0.019	0.032	0.004	24	0.445
5/9	日	0.002	0.002	0.002	0.001	0.001	0.001	0.002	0.003	0.004	0.004	0.005	0.005	0.005	0.007	0.006	0.005	0.009	0.014	0.011	0.005	0.005	0.005	0.006	0.008	0.005	0.014	0.001	24	0.118
5/10	月	0.009	0.007	0.007	0.005	0.006	0.006	0.011	0.008	0.010	0.011	0.009	0.016	0.019	0.016	0.017	0.012	0.017	0.017	0.014	0.010	0.010	0.011	0.014	0.010	0.011	0.019	0.005	24	0.272
5/11	火	0.008	0.008	0.007	0.007	0.007	0.011	0.018	0.016	0.016	0.016	0.013	0.012	0.010	0.011	0.011	0.009	0.011	0.014	0.012	0.013	0.011	0.012	0.012	0.012	0.012	0.018	0.007	24	0.277
5/12	水	0.010	0.008	0.006	0.006	0.005	0.007	0.011	0.009	0.008	0.009	0.010	0.011	0.008	0.009	0.009	0.009	0.007	0.011	0.012	0.013	0.018	0.022	0.017	0.016	0.010	0.022	0.005	24	0.251
5/13	木	0.014	0.013	0.010	0.010	0.006	0.012	0.014	0.017	0.026	0.028	0.026	0.026	0.025	0.024	0.023	0.022	0.023	0.022	0.017	0.013	0.012	0.010	0.012	0.011	0.017	0.028	0.006	24	0.416
5/14	金	0.012	0.010	0.008	0.008	0.010	0.012	0.018	0.017	0.015	0.015	0.016	0.023	0.024	0.026	0.022	0.014	0.028	0.027	0.043	0.030	0.036	0.023	0.017	0.021	0.020	0.043	0.008	24	0.475
5/15	土	0.025	0.021	0.029	0.031	0.025	0.018	0.017	0.016	0.023	0.020	0.019	0.009	0.009	0.015	0.012	0.006	0.010	0.011	0.011	0.010	0.012	0.019	0.012	0.012	0.016	0.031	0.006	24	0.392
5/16	日	0.008	0.010	0.008	0.009	0.008	0.011	0.019	0.012	0.005	0.006	0.005	0.004	0.007	0.005	0.010	0.014	0.017	0.018	0.020	0.017	0.014	0.011	0.010	0.010	0.011	0.020	0.004	24	0.258
5/17	月	0.008	0.011	0.012	0.007	0.008	0.009	0.007	0.007	0.008	0.007	0.006	0.006	0.006	0.006	0.009	0.009	0.011	0.010	0.007	0.009	0.008	0.009	0.011	0.005	0.008	0.012	0.005	24	0.196
5/18	火	0.006	0.009	0.009	0.014	0.015	0.022	0.027	0.024	0.029	0.020	0.017	0.012	0.010	0.011	0.011	0.012	0.016	0.017	0.011	0.007	0.007	0.007	0.008	0.004	0.014	0.029	0.004	24	0.325
5/19	水	0.005	0.005	0.004	0.003	0.004	0.004	0.007	0.010	0.012	0.017	0.021	0.022	0.026	0.030	0.029	0.028	0.030	0.024	0.024	0.025	0.028	0.022	0.025	0.033	0.018	0.033	0.003	24	0.438
5/20	木	0.032	0.032	0.031	0.025	0.025	0.024	0.021	0.022	0.024	0.024	0.023	0.021	0.015	0.019	0.019	0.021	0.021	0.018	0.018	0.015	0.015	0.015	0.013	0.016	0.021	0.032	0.013	24	0.509
5/21	金	0.020	0.021	0.018	0.017	0.018	0.007	0.007	0.006	0.006	0.006	0.008	0.008	0.009	0.008	0.008	0.008	0.009	0.007	0.008	0.005	0.004	0.004	0.005	0.004	0.009	0.021	0.004	24	0.221
5/22	土	0.002	0.003	0.003	0.008	0.008	0.005	0.011	0.011	0.010	0.008	0.010	0.013	0.011	0.017	0.025	0.025	0.016	0.021	0.024	0.022	0.013	0.009	0.011	0.011	0.012	0.025	0.002	24	0.297
5/23	日	0.005	0.002	0.001	0.001	0.001	0.003	0.002	0.003	0.003	0.005	0.003	0.006	0.009	0.012	0.011	0.010	0.012	0.011	0.015	0.016	0.021	0.016	0.011	0.014	0.008	0.021	0.001	24	0.193
5/24	月	0.013	0.010	0.013	0.011	0.015	0.015	0.023	0.027	0.025	0.034	0.032	0.029	0.039	0.033	0.032	0.023	0.030	0.037	0.017	0.012	0.009	0.009	0.009	0.009	0.021	0.039	0.009	24	0.506
5/25	火	0.009	0.009	0.007	0.008	0.008	0.011	0.018	0.015	0.015	0.014	0.016	0.017	0.011	0.013	0.022	0.011	0.013	0.016	0.018	0.023	0.020	0.006	0.010	0.011	0.013	0.023	0.006	24	0.321
5/26	水	0.006	0.007	0.008	0.009	0.008	0.010	0.011	0.009	0.012	0.012	0.014	0.012	0.010	0.010	0.009	0.009	0.008	0.009	0.008	0.009	0.010	0.011	0.012	0.011	0.010	0.014	0.006	24	0.234
5/27	木	0.011	0.013	0.012	0.013	0.017	0.027	0.034	0.026	0.013	0.019	0.027	0.025	0.015	0.015	0.013	0.022	0.016	0.012	0.010	0.008	0.010	0.009	0.013	0.014	0.016	0.034	0.008	24	0.394
5/28	金	0.013	0.029	0.034	0.034	0.023	0.029	0.031	0.037	0.031	0.031	0.028	0.027	0.026	0.031	0.041	0.035	0.015	0.026	0.030	0.024	0.011	0.012	0.010	0.011	0.026	0.041	0.010	24	0.619
5/29	土	0.005	0.005	0.005	0.009	0.005	0.011	0.015	0.018	0.014	0.017	0.009	0.007	0.007	0.006	0.008	0.017	0.015	0.012	0.021	0.018	0.012	0.010	0.005	0.007	0.011	0.021	0.005	24	0.258
5/30	日	0.014	0.013	0.014	0.008	0.006	0.005	0.006	0.006	0.006	0.004	0.003	0.005	0.006	0.008	0.005	0.006	0.006	0.006	0.004	0.005	0.007	0.008	0.009	0.006	0.007	0.014	0.003	24	0.166
5/31	月	0.006	0.006	0.007	0.008	0.007	0.012	0.016	0.011	0.010	0.012	0.013	0.010	0.008	0.009	0.010	0.010	0.008	0.012	0.012	0.011	0.012	0.019	0.009	0.008	0.010	0.019	0.006	24	0.246
1時間平均		0.011	0.011	0.012	0.012	0.011	0.013	0.015	0.014	0.014	0.015	0.014	0.013	0.013	0.014	0.015	0.015	0.016	0.016	0.016	0.015	0.013	0.012	0.011	0.011	0.013				
最高		0.042	0.038	0.055	0.053	0.044	0.042	0.034	0.037	0.031	0.035	0.032	0.029	0.039	0.033	0.041	0.035	0.036	0.038	0.051	0.037	0.036	0.030	0.025	0.033		0.055			
最低		0.002	0.002	0.001	0.001	0.001	0.001	0.002	0.003	0.003	0.003	0.003	0.003	0.004	0.004	0.005	0.005	0.004	0.003	0.003	0.003	0.002	0.002	0.002	0.001			0.001		
データ		31	31	31	31	31	31	31	31	31	31	31	31	31	31	31	31	31	31	31	31	31	31	31	31				744	
合計		0.340	0.356	0.377	0.364	0.353	0.394	0.460	0.432	0.429	0.458	0.446	0.413	0.406	0.424	0.464	0.452	0.482	0.508	0.502	0.457	0.410	0.361	0.346	0.332					9.966

No.1　環二通り（晴海五丁目）

表４－５　浮遊粒子状物質濃度測定結果（令和３年５月）

単位 mg/m³

日付	曜日	1	2	3	4	5	6	7	8	9	10	11	12	13	14	15	16	17	18	19	20	21	22	23	24	日平均	最高	最低	データ	合計
5/1	土	0.013	0.005	0.024	0.009	0.016	0.022	0.003	0.004	0.008	0.011	0.020	0.019	0.025	0.022	0.026	0.047	0.027	0.030	0.034	0.031	0.035	0.005	0.017	0.014	0.019	0.047	0.003	24	0.467
5/2	日	0.014	0.016	0.010	0.015	0.021	0.011	0.021	0.002	0.007	0.001	0.002	0.001	0.002	0.011	0.009	0.013	0.000	0.003	0.009	0.013	0.011	0.004	0.003	0.009	0.009	0.021	0.000	24	0.208
5/3	月	0.010	0.004	0.006	0.014	0.010	0.002	0.003	0.001	0.000	0.000	0.003	0.000	0.001	0.005	0.010	0.006	0.016	0.006	0.011	0.005	0.006	0.006	0.006	0.005	0.006	0.016	0.000	24	0.136
5/4	火	0.011	0.010	0.020	0.020	0.015	0.004	0.001	0.000	0.001	0.003	0.011	0.002	0.008	0.010	0.007	0.019	0.021	0.019	0.020	0.017	0.010	0.017	0.009	0.013	0.011	0.021	0.000	24	0.268
5/5	水	0.009	0.012	0.015	0.011	0.020	0.006	0.012	0.005	0.009	0.013	0.013	0.012	0.014	0.004	0.003	0.004	0.010	0.016	0.020	0.012	0.011	0.009	0.012	0.016	0.011	0.020	0.003	24	0.268
5/6	木	0.008	0.017	0.006	0.018	0.016	0.008	0.021	0.016	0.015	0.008	0.002	0.001	0.000	0.004	0.003	0.010	0.010	0.015	0.016	0.016	0.010	0.003	0.011	0.013	0.010	0.021	0.000	24	0.247
5/7	金	0.018	0.014	0.024	0.030	0.025	0.018	0.015	0.018	0.008	0.021	0.000	0.006	0.003	0.005	0.011	0.022	0.038	0.042	0.040	0.019	0.008	0.019	0.007	0.001	0.017	0.042	0.000	24	0.412
5/8	土	0.011	0.010	0.016	0.016	0.011	0.014	0.007	0.012	0.019	0.008	0.024	0.009	0.017	0.028	0.016	0.040	0.039	0.028	0.035	0.054	0.022	0.020	0.027	0.019	0.021	0.054	0.007	24	0.502
5/9	日	0.014	0.010	0.023	0.010	0.024	0.020	0.020	0.017	0.016	0.018	0.031	0.025	0.023	0.027	0.031	0.037	0.035	0.046	0.040	0.032	0.028	0.023	0.038	0.048	0.027	0.048	0.010	24	0.636
5/10	月	0.033	0.027	0.030	0.024	0.012	0.010	0.013	0.000	0.001	0.005	0.008	0.009	0.027	0.010	0.028	0.030	0.042	0.024	0.038	0.020	0.026	0.021	0.009	0.004	0.019	0.042	0.000	24	0.451
5/11	火	0.017	0.005	0.001	0.008	0.012	0.009	0.003	0.006	0.009	0.011	0.014	0.011	0.014	0.000	0.013	0.006	0.017	0.007	0.022	0.019	0.010	0.009	0.002	0.000	0.009	0.022	0.000	24	0.225
5/12	水	0.001	0.004	0.006	0.009	0.003	0.004	0.004	0.002	0.003	0.001	0.001	0.004	0.004	0.011	0.000	0.005	0.004	0.010	0.013	0.011	0.015	0.012	0.011	0.018	0.007	0.018	0.000	24	0.156
5/13	木	0.007	0.012	0.010	0.022	0.019	0.008	0.011	0.002	0.005	0.007	0.006	0.015	0.020	0.037	0.018	0.015	0.014	0.027	0.005	0.013	0.017	0.015	0.013	0.018	0.014	0.037	0.002	24	0.336
5/14	金	0.028	0.035	0.020	0.015	0.012	0.024	0.009	0.000	0.006	0.011	0.004	0.010	0.007	0.009	0.014	0.010	0.018	0.016	0.021	0.023	0.037	0.026	0.026	0.024	0.017	0.037	0.000	24	0.405
5/15	土	0.026	0.026	0.045	0.029	0.027	0.017	0.012	0.004	0.007	0.012	0.009	0.007	0.006	0.008	0.006	0.014	0.029	0.019	0.019	0.011	0.018	0.012	0.008	0.019	0.016	0.045	0.004	24	0.390
5/16	日	0.014	0.011	0.006	0.006	0.011	0.007	0.002	0.002	0.007	0.012	0.008	0.010	0.017	0.020	0.034	0.030	0.023	0.026	0.041	0.035	0.032	0.008	0.009	0.019	0.016	0.041	0.002	24	0.390
5/17	月	0.005	0.020	0.008	0.017	0.008	0.008	0.004	0.006	0.001	0.003	0.004	0.012	0.004	0.010	0.013	0.007	0.012	0.020	0.020	0.018	0.014	0.010	0.015	0.014	0.011	0.020	0.001	24	0.253
5/18	火	0.012	0.010	0.009	0.015	0.008	0.008	0.010	0.020	0.031	0.035	0.012	0.024	0.012	0.002	0.002	0.006	0.016	0.006	0.013	0.011	0.027	0.011	0.004	0.006	0.013	0.035	0.002	24	0.310
5/19	水	0.007	0.020	0.015	0.017	0.015	0.014	0.002	0.004	0.010	0.000	0.004	0.009	0.013	0.029	0.024	0.009	0.015	0.009	0.019	0.014	0.021	0.016	0.020	0.033	0.014	0.033	0.000	24	0.339
5/20	木	0.032	0.055	0.040	0.046	0.051	0.040	0.032	0.017	0.035	0.034	0.026	0.015	0.011	0.012	0.030	0.016	0.008	0.024	0.038	0.025	0.019	0.021	0.016	0.026	0.028	0.055	0.008	24	0.669
5/21	金	0.035	0.034	0.067	0.055	0.047	0.033	0.002	0.015	0.003	0.009	0.006	0.012	0.004	0.008	0.008	0.020	0.035	0.010	0.019	0.006	0.002	0.001	0.002	0.004	0.018	0.067	0.001	24	0.437
5/22	土	0.007	0.008	0.013	0.015	0.013	0.013	0.011	0.009	0.014	0.014	0.002	0.001	0.005	0.006	0.006	0.009	0.007	0.018	0.025	0.030	0.025	0.012	0.039	0.025	0.014	0.039	0.001	24	0.327
5/23	日	0.008	0.020	0.016	0.008	0.004	0.001	0.002	0.001	0.001	0.000	0.001	0.001	0.000	0.002	0.004	0.002	0.013	0.010	0.022	0.021	0.029	0.010	0.015	0.008	0.008	0.029	0.000	24	0.199
5/24	月	0.004	0.014	0.012	0.021	0.016	0.019	0.000	0.004	0.000	0.005	0.001	0.009	0.022	0.029	0.029	0.020	0.029	0.029	0.024	0.024	0.023	0.007	0.009	0.008	0.015	0.029	0.000	24	0.358
5/25	火	0.020	0.011	0.007	0.016	0.006	0.007	0.010	0.000	0.003	0.005	0.009	0.006	0.010	0.010	0.020	0.027	0.035	0.026	0.025	0.039	0.021	0.019	0.023	0.037	0.016	0.039	0.000	24	0.392
5/26	水	0.037	0.031	0.034	0.034	0.016	0.016	0.001	0.006	0.004	0.005	0.015	0.017	0.027	0.014	0.011	0.020	0.017	0.017	0.027	0.027	0.024	0.026	0.025	0.017	0.020	0.037	0.001	24	0.468
5/27	木	0.022	0.016	0.023	0.008	0.020	0.019	0.024	0.024	0.020	0.015	0.015	0.015	0.006	0.007	0.007	0.003	0.011	0.004	0.011	0.008	0.011	0.004	0.003	0.007	0.013	0.024	0.003	24	0.303
5/28	金	0.015	0.017	0.025	0.048	0.056	0.049	0.031	0.028	0.014	0.005	0.010	0.006	0.005	0.010	0.019	0.019	0.015	0.027	0.004	0.011	0.016	0.008	0.021	0.007	0.019	0.056	0.004	24	0.466
5/29	土	0.009	0.005	0.007	0.019	0.023	0.019	0.025	0.023	0.014	0.017	0.015	0.011	0.012	0.013	0.009	0.011	0.028	0.025	0.031	0.020	0.015	0.029	0.021	0.025	0.018	0.031	0.005	24	0.426
5/30	日	0.032	0.041	0.054	0.034	0.012	0.012	0.020	0.012	0.008	0.014	0.017	0.021	0.013	0.008	0.022	0.025	0.031	0.009	0.005	0.014	0.004	0.006	0.007	0.011	0.018	0.054	0.004	24	0.432
5/31	月	0.004	0.006	0.007	0.001	0.013	0.004	0.005	0.004	0.014	0.006	0.015	0.006	0.006	0.003	0.004	0.013	0.020	0.003	0.011	0.013	0.005	0.008	0.024	0.032	0.009	0.032	0.001	24	0.227
1時間平均		0.016	0.017	0.019	0.020	0.018	0.014	0.011	0.009	0.009	0.010	0.010	0.010	0.011	0.012	0.014	0.017	0.020	0.018	0.022	0.020	0.018	0.013	0.015	0.016	0.015				
最高		0.037	0.055	0.067	0.055	0.056	0.049	0.032	0.028	0.035	0.035	0.031	0.025	0.027	0.037	0.034	0.047	0.042	0.046	0.041	0.054	0.037	0.029	0.039	0.048		0.067			
最低		0.001	0.004	0.001	0.001	0.003	0.001	0.000	0.000	0.000	0.000	0.000	0.000	0.000	0.000	0.000	0.002	0.000	0.003	0.004	0.005	0.002	0.001	0.002	0.000			0.000		
データ		31	31	31	31	31	31	31	31	31	31	31	31	31	31	31	31	31	31	31	31	31	31	31	31				744	
合計		0.483	0.526	0.599	0.610	0.562	0.446	0.336	0.264	0.293	0.309	0.308	0.306	0.338	0.374	0.437	0.515	0.635	0.571	0.678	0.612	0.552	0.397	0.452	0.500					11.103

№2　清澄通り（月島四丁目）

表４－６　二酸化窒素濃度測定結果（令和３年６月）

単位　ppm

日付	曜日	1	2	3	4	5	6	7	8	9	10	11	12	13	14	15	16	17	18	19	20	21	22	23	24	日平均	最高	最低	データ	合計
6/1	火	0.006	0.005	0.006	0.006	0.007	0.009	0.015	0.021	0.019	0.017	0.014	0.019	0.014	0.018	0.017	0.021	0.023	0.015	0.014	0.015	0.009	0.007	0.008	0.008	0.013	0.023	0.005	24	0.313
6/2	水	0.006	0.011	0.009	0.008	0.017	0.021	0.031	0.031	0.026	0.033	0.026	0.031	0.022	0.022	0.025	0.025	0.023	0.023	0.020	0.022	0.019	0.023	0.026	0.026	0.022	0.033	0.006	24	0.526
6/3	木	0.017	0.015	0.011	0.012	0.009	0.017	0.016	0.017	0.016	0.017	0.013	0.013	0.010	0.011	0.017	0.015	0.018	0.019	0.017	0.012	0.009	0.010	0.009	0.014	0.014	0.019	0.009	24	0.334
6/4	金	0.011	0.008	0.004	0.004	0.005	0.006	0.016	0.023	0.025	0.023	0.019	0.022	0.017	0.019	0.020	0.015	0.016	0.015	0.013	0.006	0.007	0.007	0.007	0.006	0.013	0.025	0.004	24	0.314
6/5	土	0.009	0.006	0.005	0.010	0.009	0.010	0.015	0.011	0.014	0.014	0.018	0.015	0.012	0.014	0.019	0.019	0.017	0.024	0.024	0.028	0.021	0.018	0.019	0.028	0.016	0.028	0.005	24	0.379
6/6	日	0.028	0.015	0.009	0.009	0.008	0.010	0.017	0.015	0.015	0.019	0.024	0.028	0.028	0.034	0.031	0.025	0.032	0.041	0.045	0.039	0.024	0.015	0.013	0.028	0.023	0.045	0.008	24	0.552
6/7	月	0.038	0.028	0.018	0.013	0.017	0.014	0.022	0.028	0.027	0.039	0.041	0.042	0.041	0.045	0.041	0.042	0.029	0.041	0.036	0.050	0.048	0.043	0.036	0.038	0.034	0.050	0.013	24	0.817
6/8	火	0.033	0.024	0.027	0.041	0.046	0.047	0.046	0.046	0.043	0.048	0.049	0.042	0.031	0.029	0.040	0.054	0.058	0.063	0.053	0.017	0.012	0.007	0.006	0.008	0.036	0.063	0.006	24	0.870
6/9	水	0.008	0.008	0.009	0.011	0.010	0.013	0.017	0.019	0.013	0.017	0.014	0.013	0.013	0.021	0.027	0.023	0.023	0.029	0.025	0.029	0.016	0.018	0.018	0.019	0.017	0.029	0.008	24	0.413
6/10	木	0.018	0.017	0.011	0.016	0.014	0.017	0.016	0.019	0.017	0.025	0.023	0.022	0.017	0.020	0.026	0.027	0.024	0.031	0.025	0.022	0.022	0.017	0.022	0.017	0.020	0.031	0.011	24	0.485
6/11	金	0.015	0.014	0.010	0.009	0.007	0.014	0.023	0.021	0.023	0.023	0.016	0.016	0.016	0.022	0.021	0.023	0.026	0.019	0.018	0.020	0.016	0.017	0.019	0.020	0.018	0.026	0.007	24	0.428
6/12	土	0.016	0.016	0.018	0.013	0.013	0.019	0.026	0.022	0.021	0.019	0.019	0.020	0.013	0.017	0.014	0.014	0.017	0.014	0.018	0.018	0.025	0.025	0.024	0.018	0.018	0.026	0.013	24	0.439
6/13	日	0.016	0.010	0.007	0.007	0.007	0.006	0.005	0.010	0.010	0.010	0.014	0.019	0.018	0.026	0.020	0.019	0.013	0.019	0.032	0.027	0.019	0.019	0.019	0.014	0.015	0.032	0.005	24	0.366
6/14	月	0.013	0.021	0.013	0.012	0.009	0.018	0.022	0.016	0.024	0.032	0.033	0.034	0.021	0.026	0.026	0.027	0.025	0.031	0.035	0.036	0.038	0.027	0.019	0.028	0.024	0.038	0.009	24	0.586
6/15	火	0.030	0.021	0.021	0.025	0.016	0.016	0.016	0.019	0.016	0.020	0.026	0.027	0.025	0.021	0.025	0.025	0.022	0.025	0.024	0.020	0.015	0.011	0.011	0.014	0.020	0.030	0.011	24	0.491
6/16	水	0.012	0.015	0.009	0.010	0.011	0.012	0.016	0.018	0.020	0.027	0.020	0.021	0.021	0.014	0.025	0.026	0.027	0.031	0.023	0.013	0.009	0.010	0.006	0.008	0.017	0.031	0.006	24	0.404
6/17	木	0.006	0.007	0.009	0.008	0.010	0.009	0.012	0.012	0.011	0.013	0.012	0.018	0.010	0.011	0.010	0.009	0.007	0.008	0.009	0.008	0.008	0.008	0.008	0.008	0.010	0.018	0.006	24	0.231
6/18	金	0.006	0.006	0.008	0.005	0.006	0.011	0.017	0.016	0.014	0.019	0.027	0.026	0.021	0.021	0.031	0.031	0.026	0.024	0.026	0.028	0.021	0.022	0.021	0.019	0.019	0.031	0.005	24	0.452
6/19	土	0.011	0.011	0.010	0.013	0.013	0.019	0.024	0.028	0.022	0.018	0.018	0.026	0.027	0.035	0.025	0.025	0.018	0.015	0.013	0.012	0.013	0.013	0.009	0.012	0.018	0.035	0.009	24	0.430
6/20	日	0.012	0.004	0.004	0.005	0.003	0.004	0.005	0.005	0.004	0.004	0.005	0.006	0.005	0.007	0.008	0.014	0.016	0.032	0.020	0.017	0.012	0.013	0.009	0.007	0.009	0.032	0.003	24	0.221
6/21	月	0.004	0.004	0.005	0.013	0.010	0.014	0.019	0.023	0.025	0.024	0.020	0.018	0.017	0.021	0.020	0.019	0.021	0.021	0.019	0.018	0.016	0.018	0.019	0.020	0.017	0.025	0.004	24	0.408
6/22	火	0.020	0.026	0.018	0.018	0.015	0.015	0.022	0.023	0.017	0.018	0.022	0.019	0.016	0.021	0.023	0.017	0.020	0.016	0.015	0.012	0.012	0.008	0.008	0.008	0.017	0.026	0.008	24	0.409
6/23	水	0.011	0.009	0.007	0.009	0.008	0.008	0.012	0.013	0.015	0.014	0.017	0.013	0.022	0.023	0.023	0.021	0.023	0.021	0.019	0.022	0.013	0.012	0.010	0.008	0.015	0.023	0.007	24	0.353
6/24	木	0.009	0.008	0.009	0.010	0.009	0.011	0.015	0.018	0.016	0.020	0.024	0.019	0.019	0.018	0.018	0.024	0.022	0.022	0.019	0.022	0.016	0.014	0.007	0.008	0.016	0.024	0.007	24	0.377
6/25	金	0.008	0.009	0.010	0.009	0.011	0.013	0.016	0.027	0.023	0.028	0.025	0.022	0.017	0.018	0.020	0.017	0.015	0.021	0.018	0.014	0.010	0.012	0.011	0.010	0.016	0.028	0.008	24	0.384
6/26	土	0.011	0.011	0.009	0.014	0.012	0.015	0.016	0.015	0.014	0.014	0.017	0.018	0.015	0.023	0.026	0.025	0.020	0.019	0.027	0.021	0.013	0.014	0.013	0.011	0.016	0.027	0.009	24	0.393
6/27	日	0.010	0.008	0.007	0.006	0.006	0.008	0.012	0.011	0.013	0.009	0.009	0.009	0.011	0.018	0.017	0.021	0.013	0.014	0.014	0.014	0.011	0.008	0.006	0.005	0.011	0.021	0.005	24	0.260
6/28	月	0.006	0.005	0.004	0.008	0.007	0.008	0.010	0.012	0.017	0.015	0.013	0.012	0.013	0.014	0.018	0.018	0.013	0.015	0.022	0.012	0.012	0.010	0.008	0.004	0.012	0.022	0.004	24	0.276
6/29	火	0.005	0.004	0.006	0.005	0.006	0.006	0.010	0.010	0.010	0.012	0.012	0.011	0.009	0.014	0.012	0.012	0.013	0.017	0.018	0.012	0.009	0.008	0.007	0.006	0.010	0.018	0.004	24	0.234
6/30	水	0.004	0.005	0.006	0.006	0.004	0.006	0.013	0.017	0.016	0.022	0.020	0.018	0.015	0.022	0.021	0.018	0.021	0.023	0.025	0.023	0.017	0.014	0.014	0.018	0.015	0.025	0.004	24	0.368
1時間平均		0.013	0.012	0.010	0.011	0.011	0.013	0.017	0.019	0.018	0.020	0.020	0.021	0.018	0.021	0.022	0.022	0.021	0.024	0.023	0.020	0.016	0.015	0.014	0.015	0.017				
最高		0.038	0.028	0.027	0.041	0.046	0.047	0.046	0.046	0.043	0.048	0.049	0.042	0.041	0.045	0.041	0.054	0.058	0.063	0.053	0.050	0.048	0.043	0.036	0.038		0.063			
最低		0.004	0.004	0.004	0.004	0.003	0.004	0.005	0.005	0.004	0.004	0.005	0.006	0.005	0.007	0.008	0.009	0.007	0.008	0.009	0.006	0.007	0.007	0.006	0.004			0.003		
データ		30	30	30	30	30	30	30	30	30	30	30	30	30	30	30	30	30	30	30	30	30	30	30	30				720	
合計		0.399	0.351	0.299	0.335	0.325	0.396	0.522	0.566	0.546	0.613	0.610	0.619	0.536	0.625	0.666	0.671	0.641	0.708	0.686	0.609	0.492	0.448	0.412	0.438					12.513

№2　清澄通り（月島四丁目）

表４-７　浮遊粒子状物質濃度測定結果（令和３年６月）

単位 mg/m³

日付	曜日	1	2	3	4	5	6	7	8	9	10	11	12	13	14	15	16	17	18	19	20	21	22	23	24	日平均	最高	最低	データ	合計
6/1	火	0.009	0.003	0.009	0.004	0.005	0.006	0.006	0.001	0.004	0.010	0.014	0.005	0.004	0.004	0.010	0.009	0.013	0.012	0.016	0.018	0.013	0.011	0.019	0.017	0.009	0.019	0.001	24	0.222
6/2	水	0.003	0.006	0.001	0.007	0.003	0.003	0.002	0.002	0.000	0.007	0.003	0.007	0.006	0.006	0.006	0.011	0.019	0.013	0.014	0.017	0.019	0.019	0.016	0.017	0.009	0.019	0.000	24	0.207
6/3	木	0.017	0.011	0.014	0.007	0.004	0.008	0.007	0.011	0.017	0.014	0.006	0.011	0.013	0.002	0.010	0.020	0.008	0.015	0.014	0.001	0.008	0.005	0.012	0.019	0.011	0.020	0.001	24	0.254
6/4	金	0.026	0.013	0.008	0.015	0.020	0.011	0.012	0.002	0.012	0.013	0.010	0.004	0.005	0.006	0.005	0.008	0.006	0.009	0.005	0.002	0.002	0.006	0.003	0.008	0.009	0.026	0.002	24	0.211
6/5	土	0.000	0.000	0.004	0.002	0.003	0.003	0.009	0.005	0.007	0.005	0.001	0.008	0.014	0.001	0.004	0.002	0.003	0.008	0.015	0.012	0.016	0.009	0.014	0.023	0.007	0.023	0.000	24	0.168
6/6	日	0.022	0.017	0.011	0.017	0.006	0.009	0.010	0.011	0.011	0.018	0.022	0.011	0.020	0.023	0.032	0.023	0.024	0.025	0.018	0.021	0.015	0.012	0.000	0.004	0.016	0.032	0.000	24	0.382
6/7	月	0.008	0.008	0.006	0.005	0.006	0.012	0.012	0.014	0.015	0.035	0.012	0.005	0.015	0.020	0.014	0.025	0.026	0.034	0.014	0.011	0.017	0.021	0.008	0.020	0.015	0.035	0.005	24	0.363
6/8	火	0.020	0.016	0.020	0.038	0.039	0.043	0.037	0.033	0.024	0.022	0.021	0.021	0.022	0.014	0.029	0.020	0.026	0.023	0.024	0.029	0.015	0.012	0.016	0.017	0.024	0.043	0.012	24	0.581
6/9	水	0.020	0.023	0.021	0.024	0.018	0.025	0.012	0.025	0.012	0.025	0.021	0.008	0.015	0.008	0.012	0.025	0.033	0.023	0.022	0.008	0.022	0.019	0.008	0.010	0.018	0.033	0.008	24	0.439
6/10	木	0.019	0.019	0.029	0.022	0.028	0.025	0.028	0.020	0.022	0.026	0.030	0.013	0.011	0.009	0.012	0.020	0.017	0.020	0.023	0.024	0.024	0.003	0.012	0.004	0.019	0.030	0.003	24	0.460
6/11	金	0.024	0.034	0.029	0.020	0.018	0.015	0.014	0.017	0.013	0.010	0.012	0.013	0.010	0.018	0.016	0.018	0.014	0.006	0.011	0.001	0.001	0.002	0.002	0.003	0.013	0.034	0.001	24	0.321
6/12	土	0.003	0.006	0.011	0.011	0.016	0.003	0.005	0.010	0.010	0.001	0.003	0.004	0.004	0.009	0.002	0.002	0.006	0.006	0.006	0.020	0.012	0.026	0.017	0.021	0.009	0.026	0.001	24	0.214
6/13	日	0.018	0.019	0.009	0.007	0.005	0.007	0.009	0.010	0.006	0.003	0.009	0.018	0.010	0.016	0.014	0.009	0.008	0.005	0.012	0.012	0.028	0.025	0.031	0.021	0.013	0.031	0.003	24	0.311
6/14	月	0.012	0.020	0.034	0.012	0.014	0.014	0.037	0.037	0.027	0.030	0.039	0.025	0.017	0.026	0.010	0.026	0.018	0.022	0.007	0.007	0.006	0.011	0.011	0.016	0.020	0.039	0.006	24	0.478
6/15	火	0.018	0.016	0.016	0.020	0.019	0.022	0.021	0.026	0.031	0.040	0.020	0.012	0.018	0.011	0.019	0.020	0.021	0.012	0.007	0.009	0.007	0.007	0.008	0.018	0.017	0.040	0.007	24	0.418
6/16	水	0.015	0.018	0.020	0.015	0.017	0.013	0.016	0.020	0.005	0.001	0.005	0.001	0.004	0.003	0.000	0.005	0.006	0.003	0.010	0.012	0.017	0.009	0.010	0.011	0.010	0.020	0.000	24	0.236
6/17	木	0.004	0.005	0.010	0.010	0.018	0.004	0.009	0.004	0.012	0.013	0.012	0.017	0.013	0.005	0.005	0.004	0.006	0.007	0.003	0.004	0.004	0.008	0.014	0.011	0.008	0.018	0.003	24	0.202
6/18	金	0.006	0.010	0.007	0.013	0.014	0.001	0.008	0.002	0.007	0.006	0.001	0.004	0.006	0.021	0.023	0.013	0.011	0.018	0.018	0.028	0.015	0.013	0.010	0.018	0.011	0.028	0.001	24	0.273
6/19	土	0.016	0.021	0.018	0.011	0.016	0.020	0.015	0.014	0.012	0.013	0.020	0.015	0.019	0.024	0.015	0.012	0.002	0.004	0.005	0.007	0.012	0.002	0.010	0.022	0.014	0.024	0.002	24	0.325
6/20	日	0.018	0.019	0.008	0.010	0.006	0.005	0.006	0.002	0.001	0.005	0.000	0.000	0.002	0.000	0.000	0.004	0.000	0.002	0.005	0.003	0.009	0.015	0.004	0.006	0.005	0.019	0.000	24	0.130
6/21	月	0.005	0.011	0.005	0.010	0.014	0.026	0.022	0.013	0.010	0.011	0.003	0.009	0.011	0.005	0.015	0.019	0.022	0.021	0.019	0.015	0.009	0.007	0.011	0.008	0.013	0.026	0.003	24	0.301
6/22	火	0.009	0.014	0.014	0.020	0.013	0.011	0.005	0.007	0.005	0.000	0.005	0.002	0.003	0.007	0.008	0.002	0.005	0.005	0.008	0.006	0.017	0.010	0.011	0.012	0.008	0.020	0.000	24	0.199
6/23	水	0.014	0.012	0.006	0.013	0.005	0.011	0.012	0.008	0.009	0.005	0.006	0.008	0.018	0.003	0.009	0.014	0.006	0.003	0.011	0.008	0.013	0.017	0.023	0.024	0.011	0.024	0.003	24	0.258
6/24	木	0.025	0.016	0.023	0.027	0.023	0.025	0.014	0.011	0.015	0.013	0.003	0.010	0.022	0.008	0.004	0.010	0.012	0.005	0.014	0.010	0.013	0.017	0.008	0.004	0.014	0.027	0.003	24	0.332
6/25	金	0.014	0.006	0.005	0.000	0.002	0.011	0.002	0.013	0.002	0.004	0.004	0.005	0.003	0.009	0.007	0.016	0.014	0.017	0.012	0.014	0.008	0.007	0.009	0.012	0.008	0.017	0.000	24	0.196
6/26	土	0.001	0.006	0.007	0.013	0.011	0.009	0.008	0.010	0.008	0.011	0.000	0.005	0.013	0.016	0.019	0.010	0.009	0.007	0.022	0.013	0.002	0.014	0.014	0.012	0.010	0.022	0.000	24	0.240
6/27	日	0.013	0.012	0.017	0.024	0.011	0.005	0.011	0.013	0.004	0.009	0.004	0.002	0.011	0.002	0.008	0.008	0.004	0.001	0.013	0.013	0.002	0.003	0.005	0.009	0.009	0.024	0.001	24	0.204
6/28	月	0.006	0.016	0.008	0.007	0.009	0.014	0.002	0.000	0.001	0.003	0.005	0.002	0.005	0.002	0.002	0.005	0.003	0.010	0.007	0.007	0.005	0.012	0.016	0.027	0.007	0.027	0.000	24	0.174
6/29	火	0.013	0.011	0.019	0.020	0.007	0.002	0.009	0.008	0.006	0.004	0.000	0.001	0.000	0.000	0.000	0.000	0.000	0.001	0.000	0.008	0.013	0.014	0.010	0.022	0.007	0.022	0.000	24	0.168
6/30	水	0.015	0.009	0.017	0.012	0.010	0.001	0.011	0.022	0.012	0.013	0.014	0.006	0.009	0.008	0.016	0.019	0.021	0.029	0.034	0.020	0.030	0.017	0.013	0.012	0.015	0.034	0.001	24	0.370
1時間平均		0.013	0.013	0.014	0.014	0.013	0.012	0.012	0.012	0.011	0.012	0.010	0.008	0.011	0.010	0.011	0.013	0.012	0.012	0.013	0.012	0.012	0.012	0.012	0.014	0.012				
最高		0.026	0.034	0.034	0.038	0.039	0.043	0.037	0.037	0.031	0.040	0.039	0.025	0.022	0.026	0.032	0.026	0.033	0.034	0.034	0.029	0.030	0.026	0.031	0.027		0.043			
最低		0.000	0.000	0.001	0.000	0.002	0.001	0.002	0.000	0.000	0.000	0.000	0.000	0.000	0.000	0.000	0.000	0.000	0.001	0.000	0.001	0.001	0.002	0.000	0.003			0.000		
データ		30	30	30	30	30	30	30	30	30	30	30	30	30	30	30	30	30	30	30	30	30	30	30	30				720	
合計		0.393	0.397	0.406	0.416	0.380	0.364	0.371	0.371	0.320	0.370	0.305	0.252	0.323	0.286	0.326	0.379	0.363	0.366	0.389	0.360	0.374	0.353	0.345	0.428					8.637

No.3　晴海通り（築地六丁目）

表４－８　二酸化窒素濃度測定結果(令和３年７月)

単位　ppm

日付	曜日	1	2	3	4	5	6	7	8	9	10	11	12	13	14	15	16	17	18	19	20	21	22	23	24	日平均	最高	最低	データ	合計
7/1	木	0.011	0.012	0.013	0.019	0.026	0.027	0.013	0.018	0.024	0.023	0.024	0.024	0.017	0.024	0.026	0.024	0.017	0.023	0.015	0.015	0.022	0.026	0.020	0.010	0.020	0.027	0.010	24	0.473
7/2	金	0.021	0.010	0.008	0.012	0.016	0.011	0.014	0.019	0.021	0.022	0.025	0.022	0.022	0.024	0.041	0.044	0.040	0.038	0.031	0.032	0.026	0.020	0.014	0.014	0.023	0.044	0.008	24	0.547
7/3	土	0.013	0.013	0.011	0.018	0.020	0.016	0.019	0.025	0.014	0.018	0.011	0.009	0.007	0.005	0.006	0.006	0.005	0.004	0.004	0.004	0.003	0.004	0.004	0.003	0.010	0.025	0.003	24	0.242
7/4	日	0.003	0.002	0.001	0.002	0.002	0.001	0.002	0.003	0.004	0.004	0.004	0.004	0.004	0.005	0.004	0.005	0.005	0.007	0.008	0.007	0.006	0.008	0.006	0.008	0.004	0.008	0.001	24	0.105
7/5	月	0.007	0.010	0.015	0.011	0.009	0.010	0.012	0.014	0.018	0.019	0.013	0.018	0.025	0.021	0.015	0.026	0.027	0.037	0.045	0.056	0.062	0.050	0.052	0.054	0.026	0.062	0.007	24	0.626
7/6	火	0.051	0.048	0.055	0.053	0.045	0.043	0.049	0.042	0.036	0.038	0.038	0.022	0.068	0.089	0.082	0.075	0.089	0.102	0.094	0.082	0.071	0.040	0.058	0.063	0.060	0.102	0.022	24	1.433
7/7	水	0.045	0.027	0.022	0.015	0.016	0.017	0.016	0.018	0.019	0.020	0.023	0.021	0.028	0.030	0.031	0.013	0.011	0.008	0.007	0.007	0.011	0.014	0.015	0.012	0.019	0.045	0.007	24	0.446
7/8	木	0.007	0.007	0.006	0.008	0.010	0.008	0.014	0.016	0.018	0.016	0.015	0.019	0.016	0.020	0.015	0.025	0.019	0.023	0.015	0.012	0.010	0.008	0.006	0.005	0.013	0.025	0.005	24	0.318
7/9	金	0.005	0.005	0.005	0.006	0.005	0.008	0.010	0.010	0.010	0.016	0.019	0.017	0.017	0.018	0.018	0.021	0.040	0.024	0.028	0.043	0.052	0.048	0.048	0.024	0.021	0.052	0.005	24	0.497
7/10	土	0.016	0.011	0.014	0.013	0.008	0.013	0.009	0.014	0.024	0.028	0.044	0.043	0.027	0.026	0.029	0.030	0.030	0.024	0.026	0.025	0.010	0.004	0.004	0.004	0.020	0.044	0.004	24	0.476
7/11	日	0.004	0.004	0.008	0.020	0.018	0.017	0.014	0.022	0.023	0.022	0.023	0.024	0.022	0.014	0.013	0.016	0.008	0.007	0.007	0.004	0.013	0.020	0.015	0.019	0.015	0.024	0.004	24	0.357
7/12	月	0.029	0.028	0.019	0.018	0.037	0.023	0.045	0.046	0.047	0.050	0.038	0.037	0.033	0.027	0.029	0.031	0.028	0.030	0.014	0.012	0.008	0.007	0.008	0.011	0.027	0.050	0.007	24	0.655
7/13	火	0.009	0.012	0.013	0.008	0.007	0.009	0.011	0.016	0.031	0.024	0.030	0.032	0.025	0.029	0.022	0.025	0.028	0.021	0.009	0.006	0.005	0.006	0.005	0.005	0.016	0.032	0.005	24	0.388
7/14	水	0.003	0.003	0.004	0.004	0.004	0.004	0.006	0.008	0.010	0.013	0.021	0.021	0.013	0.022	0.025	0.018	0.026	0.027	0.028	0.025	0.016	0.016	0.009	0.011	0.014	0.028	0.003	24	0.337
7/15	木	0.008	0.004	0.004	0.004	0.003	0.005	0.008	0.009	0.009	0.016	0.025	0.025	0.018	0.029	0.024	0.026	0.023	0.019	0.028	0.028	0.023	0.021	0.023	0.013	0.016	0.029	0.003	24	0.395
7/16	金	0.019	0.017	0.019	0.018	0.017	0.018	0.016	0.017	0.014	0.012	0.012	0.016	0.018	0.021	0.025	0.018	0.014	0.015	0.014	0.013	0.009	0.007	0.011	0.012	0.016	0.025	0.007	24	0.372
7/17	土	0.012	0.012	0.011	0.012	0.012	0.011	0.014	0.016	0.022	0.020	0.021	0.021	0.015	0.022	0.022	0.026	0.023	0.017	0.016	0.013	0.015	0.014	0.012	0.010	0.016	0.026	0.010	24	0.389
7/18	日	0.011	0.011	0.007	0.007	0.007	0.008	0.005	0.008	0.010	0.008	0.014	0.015	0.013	0.015	0.014	0.011	0.012	0.012	0.012	0.012	0.012	0.014	0.013	0.014	0.011	0.015	0.005	24	0.265
7/19	月	0.012	0.009	0.010	0.010	0.012	0.015	0.010	0.013	0.020	0.025	0.029	0.027	0.032	0.030	0.032	0.037	0.040	0.028	0.021	0.019	0.014	0.013	0.016	0.015	0.020	0.040	0.009	24	0.489
7/20	火	0.014	0.011	0.011	0.013	0.013	0.018	0.016	0.020	0.026	0.029	0.036	0.030	0.031	0.026	0.029	0.033	0.033	0.025	0.020	0.016	0.017	0.020	0.017	0.013	0.022	0.036	0.011	24	0.517
7/21	水	0.010	0.014	0.014	0.012	0.016	0.016	0.015	0.017	0.022	0.027	0.030	0.026	0.028	0.033	0.022	0.021	0.032	0.034	0.027	0.020	0.015	0.014	0.018	0.019	0.021	0.034	0.010	24	0.502
7/22	木	0.012	0.009	0.011	0.014	0.016	0.015	0.016	0.017	0.017	0.019	0.018	0.011	0.017	0.014	0.021	0.023	0.020	0.018	0.016	0.019	0.013	0.018	0.015	0.013	0.016	0.023	0.009	24	0.382
7/23	金	0.016	0.017	0.014	0.015	0.014	0.014	0.014	0.015	0.016	0.019	0.020	0.018	0.019	0.020	0.018	0.014	0.012	0.013	0.009	0.010	0.012	0.012	0.014	0.015	0.015	0.020	0.009	24	0.360
7/24	土	0.015	0.015	0.015	0.016	0.010	0.012	0.012	0.018	0.015	0.014	0.017	0.016	0.017	0.021	0.016	0.015	0.015	0.012	0.015	0.011	0.009	0.008	0.006	0.005	0.014	0.021	0.005	24	0.325
7/25	日	0.007	0.009	0.010	0.006	0.006	0.005	0.003	0.003	0.003	0.005	0.010	0.012	0.011	0.012	0.009	0.009	0.009	0.011	0.010	0.011	0.010	0.008	0.006	0.004	0.008	0.012	0.003	24	0.189
7/26	月	0.004	0.005	0.004	0.002	0.002	0.002	0.004	0.008	0.005	0.005	0.005	0.006	0.008	0.007	0.007	0.007	0.005	0.005	0.006	0.008	0.009	0.008	0.007	0.006	0.006	0.009	0.002	24	0.135
7/27	火	0.003	0.003	0.002	0.003	0.005	0.007	0.007	0.011	0.008	0.008	0.007	0.007	0.005	0.008	0.009	0.006	0.007	0.008	0.010	0.012	0.013	0.014	0.008	0.004	0.007	0.014	0.002	24	0.175
7/28	水	0.006	0.015	0.014	0.015	0.020	0.034	0.034	0.037	0.037	0.026	0.033	0.024	0.026	0.025	0.021	0.023	0.029	0.029	0.029	0.029	0.020	0.018	0.016	0.014	0.024	0.037	0.006	24	0.574
7/29	木	0.018	0.018	0.016	0.015	0.023	0.025	0.025	0.024	0.022	0.026	0.023	0.025	0.018	0.023	0.017	0.013	0.016	0.021	0.018	0.019	0.019	0.021	0.017	0.019	0.020	0.026	0.013	24	0.481
7/30	金	0.019	0.015	0.013	0.016	0.015	0.020	0.018	0.015	0.018	0.023	0.032	0.029	0.025	0.026	0.026	0.020	0.020	0.021	0.024	0.019	0.013	0.010	0.012	0.011	0.019	0.032	0.010	24	0.460
7/31	土	0.010	0.009	0.010	0.008	0.010	0.008	0.007	0.008	0.006	0.006	0.010	0.009	0.023	0.023	0.019	0.010	0.006	0.005	0.005	0.004	0.008	0.007	0.009	0.012	0.010	0.023	0.004	24	0.232
1時間平均		0.014	0.012	0.012	0.013	0.014	0.014	0.015	0.017	0.018	0.019	0.022	0.020	0.021	0.023	0.022	0.022	0.022	0.022	0.020	0.019	0.018	0.016	0.016	0.014	0.018				
最高		0.051	0.048	0.055	0.053	0.045	0.043	0.049	0.046	0.047	0.050	0.044	0.043	0.068	0.089	0.082	0.075	0.089	0.102	0.094	0.082	0.071	0.050	0.058	0.063		0.102			
最低		0.003	0.002	0.001	0.002	0.002	0.001	0.002	0.003	0.003	0.004	0.004	0.004	0.004	0.005	0.004	0.005	0.005	0.004	0.004	0.004	0.003	0.004	0.004	0.003			0.001		
データ		31	31	31	31	31	31	31	31	31	31	31	31	31	31	31	31	31	31	31	31	31	31	31	31				744	
合計		0.420	0.385	0.379	0.393	0.424	0.440	0.458	0.527	0.569	0.601	0.670	0.630	0.648	0.709	0.687	0.671	0.689	0.668	0.611	0.593	0.546	0.498	0.484	0.442					13.142

No.3　晴海通り（築地六丁目）

表４－９　浮遊粒子状物質濃度測定結果(令和３年７月)

単位　mg/m³

日付	曜日	1	2	3	4	5	6	7	8	9	10	11	12	13	14	15	16	17	18	19	20	21	22	23	24	日平均	最高	最低	データ	合計
7/1	木	0.024	0.020	0.010	0.021	0.022	0.006	0.008	0.004	0.004	0.001	0.003	0.001	0.015	0.008	0.012	0.004	0.004	0.002	0.014	0.013	0.021	0.006	0.004	0.000	0.009	0.024	0.000	24	0.227
7/2	金	0.000	0.006	0.008	0.015	0.015	0.000	0.009	0.018	0.008	0.006	0.002	0.009	0.010	0.004	0.005	0.008	0.009	0.010	0.016	0.014	0.019	0.012	0.015	0.003	0.009	0.019	0.000	24	0.221
7/3	土	0.003	0.009	0.013	0.023	0.016	0.009	0.008	0.010	0.002	0.003	0.000	0.003	0.010	0.007	0.005	0.007	0.006	0.013	0.024	0.007	0.015	0.013	0.010	0.004	0.009	0.024	0.000	24	0.220
7/4	日	0.009	0.011	0.006	0.002	0.004	0.000	0.002	0.003	0.001	0.002	0.003	0.004	0.010	0.002	0.008	0.009	0.006	0.005	0.009	0.008	0.015	0.008	0.002	0.003	0.006	0.015	0.000	24	0.132
7/5	月	0.000	0.002	0.005	0.012	0.013	0.002	0.003	0.005	0.007	0.012	0.006	0.011	0.017	0.024	0.007	0.004	0.007	0.016	0.016	0.040	0.041	0.038	0.043	0.046	0.016	0.046	0.000	24	0.377
7/6	火	0.036	0.034	0.045	0.059	0.053	0.047	0.050	0.038	0.035	0.028	0.023	0.028	0.037	0.073	0.060	0.039	0.043	0.058	0.089	0.067	0.079	0.070	0.076	0.104	0.053	0.104	0.023	24	1.271
7/7	水	0.087	0.093	0.077	0.062	0.047	0.061	0.048	0.057	0.070	0.047	0.040	0.039	0.053	0.036	0.037	0.042	0.021	0.017	0.016	0.017	0.014	0.006	0.006	0.013	0.042	0.093	0.006	24	1.006
7/8	木	0.009	0.006	0.016	0.020	0.015	0.016	0.004	0.007	0.012	0.028	0.020	0.014	0.008	0.008	0.024	0.013	0.014	0.017	0.007	0.005	0.009	0.009	0.011	0.014	0.013	0.028	0.004	24	0.306
7/9	金	0.007	0.007	0.008	0.017	0.008	0.010	0.016	0.005	0.004	0.008	0.015	0.008	0.007	0.014	0.013	0.022	0.023	0.022	0.020	0.025	0.045	0.060	0.056	0.039	0.019	0.060	0.004	24	0.459
7/10	土	0.019	0.026	0.035	0.039	0.015	0.014	0.015	0.013	0.010	0.023	0.047	0.048	0.037	0.024	0.026	0.025	0.028	0.034	0.050	0.032	0.040	0.033	0.009	0.005	0.027	0.050	0.005	24	0.647
7/11	日	0.008	0.011	0.015	0.003	0.005	0.006	0.006	0.016	0.029	0.043	0.040	0.042	0.052	0.036	0.027	0.028	0.045	0.020	0.011	0.010	0.004	0.009	0.015	0.017	0.021	0.052	0.003	24	0.498
7/12	月	0.000	0.006	0.003	0.005	0.004	0.012	0.020	0.020	0.027	0.028	0.023	0.025	0.024	0.022	0.020	0.029	0.027	0.027	0.021	0.025	0.015	0.017	0.004	0.013	0.017	0.029	0.000	24	0.417
7/13	火	0.015	0.018	0.025	0.012	0.016	0.012	0.016	0.019	0.021	0.018	0.027	0.038	0.007	0.009	0.020	0.015	0.022	0.017	0.019	0.010	0.016	0.015	0.011	0.010	0.017	0.038	0.007	24	0.408
7/14	水	0.017	0.014	0.003	0.011	0.012	0.013	0.007	0.008	0.016	0.014	0.018	0.009	0.005	0.014	0.017	0.013	0.011	0.017	0.022	0.026	0.013	0.007	0.000	0.011	0.012	0.026	0.000	24	0.298
7/15	木	0.023	0.019	0.012	0.014	0.016	0.013	0.011	0.018	0.010	0.007	0.013	0.010	0.006	0.011	0.013	0.005	0.020	0.008	0.012	0.018	0.009	0.004	0.014	0.011	0.012	0.023	0.004	24	0.297
7/16	金	0.019	0.016	0.003	0.008	0.012	0.011	0.014	0.017	0.011	0.015	0.013	0.015	0.004	0.016	0.013	0.012	0.015	0.011	0.017	0.016	0.017	0.012	0.009	0.020	0.013	0.020	0.003	24	0.316
7/17	土	0.013	0.017	0.022	0.021	0.015	0.012	0.024	0.012	0.018	0.013	0.017	0.023	0.025	0.012	0.020	0.017	0.018	0.008	0.014	0.022	0.020	0.017	0.017	0.022	0.017	0.025	0.008	24	0.419
7/18	日	0.023	0.013	0.013	0.006	0.013	0.007	0.010	0.009	0.008	0.019	0.009	0.007	0.010	0.008	0.010	0.013	0.015	0.021	0.015	0.011	0.018	0.015	0.010	0.013	0.012	0.023	0.006	24	0.296
7/19	月	0.014	0.004	0.005	0.004	0.007	0.003	0.009	0.015	0.016	0.019	0.012	0.027	0.025	0.030	0.034	0.030	0.032	0.036	0.024	0.015	0.020	0.017	0.024	0.017	0.018	0.036	0.003	24	0.439
7/20	火	0.012	0.021	0.016	0.015	0.016	0.010	0.010	0.017	0.021	0.022	0.021	0.022	0.029	0.016	0.015	0.017	0.035	0.023	0.021	0.011	0.014	0.007	0.014	0.009	0.017	0.035	0.007	24	0.414
7/21	水	0.007	0.020	0.006	0.005	0.001	0.002	0.013	0.018	0.016	0.017	0.015	0.020	0.010	0.008	0.007	0.018	0.030	0.033	0.022	0.021	0.013	0.019	0.007	0.008	0.014	0.033	0.001	24	0.336
7/22	木	0.005	0.012	0.010	0.002	0.005	0.002	0.008	0.010	0.012	0.007	0.005	0.011	0.012	0.002	0.012	0.013	0.029	0.017	0.018	0.017	0.003	0.008	0.013	0.003	0.010	0.029	0.002	24	0.236
7/23	金	0.013	0.006	0.022	0.023	0.017	0.015	0.003	0.003	0.003	0.010	0.010	0.004	0.009	0.002	0.011	0.013	0.017	0.012	0.012	0.019	0.009	0.017	0.017	0.027	0.012	0.027	0.002	24	0.294
7/24	土	0.004	0.022	0.021	0.023	0.001	0.013	0.005	0.007	0.009	0.014	0.015	0.014	0.019	0.011	0.007	0.008	0.017	0.013	0.008	0.007	0.017	0.015	0.006	0.008	0.012	0.023	0.001	24	0.284
7/25	日	0.001	0.007	0.012	0.009	0.010	0.015	0.019	0.014	0.006	0.010	0.005	0.011	0.007	0.013	0.015	0.021	0.018	0.017	0.013	0.018	0.012	0.026	0.017	0.010	0.013	0.026	0.001	24	0.306
7/26	月	0.017	0.014	0.025	0.024	0.013	0.027	0.020	0.011	0.010	0.012	0.011	0.014	0.017	0.019	0.019	0.019	0.015	0.017	0.017	0.028	0.019	0.021	0.017	0.014	0.018	0.028	0.010	24	0.420
7/27	火	0.017	0.013	0.015	0.015	0.009	0.016	0.010	0.007	0.002	0.005	0.003	0.002	0.009	0.008	0.002	0.006	0.002	0.009	0.010	0.015	0.006	0.017	0.006	0.004	0.009	0.017	0.002	24	0.208
7/28	水	0.006	0.008	0.009	0.011	0.018	0.017	0.008	0.017	0.015	0.028	0.016	0.030	0.015	0.022	0.020	0.026	0.036	0.025	0.037	0.037	0.026	0.008	0.015	0.020	0.020	0.037	0.006	24	0.470
7/29	木	0.016	0.021	0.024	0.010	0.013	0.019	0.006	0.018	0.001	0.008	0.006	0.021	0.016	0.019	0.018	0.037	0.030	0.010	0.012	0.011	0.008	0.017	0.018	0.015	0.016	0.037	0.001	24	0.374
7/30	金	0.020	0.013	0.015	0.020	0.023	0.016	0.011	0.014	0.017	0.003	0.011	0.016	0.019	0.010	0.007	0.009	0.006	0.004	0.005	0.007	0.002	0.003	0.008	0.000	0.011	0.023	0.000	24	0.259
7/31	土	0.007	0.007	0.006	0.005	0.011	0.011	0.009	0.016	0.013	0.006	0.006	0.007	0.007	0.006	0.010	0.015	0.022	0.016	0.004	0.006	0.014	0.004	0.004	0.011	0.009	0.022	0.004	24	0.223
1時間平均		0.015	0.016	0.016	0.017	0.014	0.013	0.013	0.014	0.014	0.015	0.015	0.017	0.017	0.016	0.017	0.017	0.020	0.018	0.019	0.019	0.018	0.017	0.015	0.016	0.016				
最高		0.087	0.093	0.077	0.062	0.053	0.061	0.050	0.057	0.070	0.047	0.047	0.048	0.053	0.073	0.060	0.042	0.045	0.058	0.089	0.067	0.079	0.070	0.076	0.104		0.104			
最低		0.000	0.002	0.003	0.002	0.001	0.000	0.002	0.003	0.001	0.001	0.000	0.001	0.004	0.002	0.002	0.004	0.002	0.002	0.004	0.005	0.002	0.003	0.000	0.000			0.000		
データ		31	31	31	31	31	31	31	31	31	31	31	31	31	31	31	31	31	31	31	31	31	31	31	31				744	
合計		0.451	0.496	0.505	0.516	0.445	0.417	0.402	0.446	0.434	0.476	0.455	0.533	0.531	0.494	0.514	0.537	0.623	0.555	0.595	0.578	0.573	0.530	0.478	0.494					12.078

No.4　昭和通り（京橋三丁目）

表４－１０　二酸化窒素濃度測定結果(令和３年１０月)

単位　ppm

日付	曜日	1	2	3	4	5	6	7	8	9	10	11	12	13	14	15	16	17	18	19	20	21	22	23	24	日平均	最高	最低	データ	合計
10/1	金	0.004	0.006	0.008	0.010	0.009	0.013	0.018	0.017	0.020	0.019	0.019	0.017	0.014	0.013	0.013	0.043	0.013	0.009	0.008	0.006	0.006	0.007	0.009	0.008	0.013	0.043	0.004	24	0.309
10/2	土	0.008	0.010	0.014	0.022	0.025	0.033	0.037	0.035	0.025	0.026	0.031	0.017	0.014	0.022	0.024	0.020	0.025	0.023	0.016	0.020	0.015	0.026	0.022	0.017	0.022	0.037	0.008	24	0.527
10/3	日	0.021	0.012	0.011	0.010	0.007	0.006	0.008	0.010	0.007	0.011	0.008	0.008	0.006	0.006	0.008	0.007	0.008	0.010	0.013	0.015	0.017	0.017	0.023	0.024	0.011	0.024	0.006	24	0.273
10/4	月	0.028	0.038	0.037	0.032	0.023	0.025	0.029	0.031	0.033	0.037	0.045	0.038	0.024	0.026	0.039	0.037	0.027	0.024	0.027	0.029	0.027	0.029	0.028	0.018	0.030	0.045	0.018	24	0.731
10/5	火	0.014	0.011	0.014	0.015	0.014	0.020	0.021	0.022	0.016	0.021	0.024	0.026	0.029	0.029	0.027	0.026	0.029	0.029	0.032	0.037	0.031	0.023	0.019	0.017	0.023	0.037	0.011	24	0.546
10/6	水	0.014	0.013	0.015	0.017	0.023	0.030	0.035	0.032	0.029	0.032	0.029	0.015	0.012	0.010	0.010	0.011	0.009	0.006	0.006	0.009	0.008	0.009	0.008	0.006	0.016	0.035	0.006	24	0.388
10/7	木	0.008	0.009	0.010	0.011	0.007	0.009	0.019	0.013	0.022	0.023	0.021	0.021	0.019	0.021	0.020	0.027	0.026	0.021	0.034	0.034	0.025	0.019	0.024	0.022	0.019	0.034	0.007	24	0.465
10/8	金	0.019	0.020	0.017	0.015	0.013	0.016	0.017	0.024	0.024	0.028	0.031	0.039	0.045	0.041	0.036	0.040	0.048	0.046	0.038	0.037	0.027	0.026	0.028	0.024	0.029	0.048	0.013	24	0.699
10/9	土	0.018	0.020	0.013	0.018	0.020	0.022	0.021	0.017	0.011	0.016	0.016	0.009	0.009	0.008	0.008	0.009	0.007	0.008	0.005	0.005	0.006	0.005	0.005	0.005	0.012	0.022	0.005	24	0.281
10/10	日	0.005	0.007	0.006	0.005	0.005	0.005	0.007	0.008	0.007	0.010	0.010	0.013	0.011	0.015	0.018	0.020	0.024	0.022	0.026	0.024	0.021	0.020	0.018	0.017	0.014	0.026	0.005	24	0.324
10/11	月	0.016	0.020	0.026	0.020	0.023	0.021	0.023	0.030	0.030	0.022	0.022	0.026	0.021	0.021	0.025	0.028	0.029	0.032	0.028	0.026	0.036	0.030	0.024	0.036	0.026	0.036	0.016	24	0.615
10/12	火	0.033	0.026	0.008	0.007	0.006	0.008	0.013	0.012	0.013	0.016	0.016	0.015	0.015	0.015	0.021	0.018	0.021	0.022	0.017	0.010	0.011	0.009	0.009	0.009	0.015	0.033	0.006	24	0.350
10/13	水	0.007	0.007	0.007	0.010	0.010	0.011	0.020	0.019	0.020	0.022	0.020	0.023	0.021	0.025	0.021	0.019	0.018	0.022	0.016	0.017	0.017	0.016	0.012	0.013	0.016	0.025	0.007	24	0.393
10/14	木	0.010	0.008	0.011	0.011	0.010	0.012	0.018	0.018	0.020	0.021	0.016	0.016	0.012	0.016	0.021	0.023	0.019	0.023	0.021	0.018	0.014	0.016	0.015	0.020	0.016	0.023	0.008	24	0.389
10/15	金	0.020	0.018	0.017	0.018	0.025	0.032	0.031	0.028	0.029	0.033	0.035	0.034	0.036	0.032	0.027	0.020	0.027	0.033	0.032	0.027	0.024	0.020	0.015	0.015	0.026	0.036	0.015	24	0.628
10/16	土	0.017	0.017	0.019	0.024	0.027	0.030	0.027	0.035	0.029	0.022	0.030	0.028	0.035	0.032	0.026	0.018	0.015	0.020	0.016	0.011	0.016	0.022	0.013	0.012	0.023	0.035	0.011	24	0.541
10/17	日	0.013	0.009	0.011	0.011	0.006	0.005	0.007	0.007	0.006	0.007	0.006	0.007	0.010	0.009	0.005	0.005	0.006	0.006	0.007	0.006	0.006	0.015	0.009	0.006	0.008	0.015	0.005	24	0.185
10/18	月	0.003	0.004	0.006	0.006	0.008	0.012	0.025	0.022	0.021	0.019	0.016	0.014	0.011	0.012	0.010	0.010	0.010	0.009	0.011	0.010	0.010	0.012	0.013	0.015	0.012	0.025	0.003	24	0.289
10/19	火	0.015	0.015	0.011	0.012	0.015	0.018	0.022	0.021	0.029	0.027	0.028	0.027	0.026	0.024	0.024	0.024	0.025	0.027	0.026	0.024	0.023	0.015	0.016	0.018	0.021	0.029	0.011	24	0.512
10/20	水	0.020	0.023	0.021	0.016	0.016	0.018	0.020	0.023	0.018	0.018	0.013	0.016	0.011	0.017	0.015	0.015	0.012	0.015	0.015	0.013	0.013	0.010	0.010	0.008	0.016	0.023	0.008	24	0.376
10/21	木	0.005	0.005	0.005	0.009	0.012	0.013	0.017	0.023	0.020	0.021	0.020	0.019	0.015	0.019	0.017	0.020	0.020	0.018	0.016	0.015	0.017	0.016	0.019	0.019	0.016	0.023	0.005	24	0.380
10/22	金	0.021	0.020	0.022	0.016	0.017	0.018	0.025	0.030	0.027	0.028	0.025	0.028	0.026	0.024	0.025	0.024	0.020	0.021	0.018	0.016	0.012	0.011	0.018	0.016	0.021	0.030	0.011	24	0.508
10/23	土	0.017	0.017	0.016	0.015	0.020	0.022	0.025	0.025	0.021	0.017	0.015	0.016	0.010	0.012	0.011	0.013	0.012	0.014	0.011	0.013	0.015	0.014	0.011	0.010	0.016	0.025	0.010	24	0.372
10/24	日	0.012	0.011	0.009	0.008	0.008	0.011	0.011	0.013	0.015	0.014	0.013	0.008	0.010	0.009	0.009	0.008	0.011	0.018	0.013	0.013	0.017	0.020	0.025	0.036	0.013	0.036	0.008	24	0.322
10/25	月	0.034	0.034	0.022	0.017	0.015	0.015	0.021	0.023	0.022	0.024	0.032	0.035	0.031	0.031	0.031	0.038	0.044	0.035	0.028	0.025	0.024	0.021	0.020	0.017	0.027	0.044	0.015	24	0.639
10/26	火	0.010	0.009	0.008	0.008	0.007	0.012	0.019	0.019	0.020	0.025	0.018	0.014	0.016	0.018	0.013	0.028	0.019	0.018	0.014	0.016	0.015	0.021	0.027	0.029	0.017	0.029	0.007	24	0.403
10/27	水	0.028	0.030	0.025	0.028	0.038	0.028	0.024	0.024	0.027	0.031	0.031	0.035	0.032	0.030	0.026	0.026	0.026	0.026	0.021	0.015	0.017	0.015	0.017	0.021	0.026	0.038	0.015	24	0.621
10/28	木	0.023	0.024	0.025	0.028	0.027	0.021	0.021	0.017	0.020	0.020	0.019	0.019	0.020	0.028	0.023	0.025	0.030	0.023	0.018	0.018	0.010	0.009	0.009	0.010	0.020	0.030	0.009	24	0.487
10/29	金	0.012	0.013	0.011	0.012	0.012	0.016	0.021	0.020	0.024	0.021	0.017	0.016	0.014	0.018	0.019	0.021	0.016	0.015	0.012	0.012	0.013	0.018	0.018	0.019	0.016	0.024	0.011	24	0.390
10/30	土	0.015	0.018	0.019	0.019	0.020	0.019	0.025	0.023	0.028	0.026	0.020	0.016	0.018	0.016	0.016	0.026	0.031	0.036	0.028	0.021	0.018	0.022	0.025	0.020	0.022	0.036	0.015	24	0.525
10/31	日	0.023	0.024	0.014	0.009	0.010	0.008	0.010	0.017	0.016	0.019	0.018	0.018	0.015	0.017	0.014	0.017	0.019	0.024	0.018	0.019	0.013	0.016	0.018	0.018	0.016	0.024	0.008	24	0.394
1時間平均		0.016	0.016	0.015	0.015	0.015	0.017	0.021	0.021	0.021	0.022	0.021	0.020	0.019	0.020	0.019	0.021	0.021	0.021	0.019	0.018	0.017	0.017	0.017	0.017	0.019				
最高		0.034	0.038	0.037	0.032	0.038	0.033	0.037	0.035	0.033	0.037	0.045	0.039	0.045	0.041	0.039	0.043	0.048	0.046	0.038	0.037	0.036	0.030	0.028	0.036		0.048			
最低		0.003	0.004	0.005	0.005	0.005	0.005	0.007	0.007	0.006	0.007	0.006	0.007	0.006	0.006	0.005	0.005	0.006	0.006	0.005	0.005	0.006	0.005	0.005	0.005			0.003		
データ		31	31	31	31	31	31	31	31	31	31	31	31	31	31	31	31	31	31	31	31	31	31	31	31				744	
合計		0.493	0.498	0.458	0.459	0.478	0.529	0.637	0.658	0.649	0.676	0.664	0.633	0.588	0.616	0.602	0.666	0.646	0.655	0.591	0.561	0.524	0.529	0.527	0.525					13.862

No.4　昭和通り（京橋三丁目）

表４-１１　浮遊粒子状物質濃度測定結果（令和３年１０月）

単位　mg/m³

日付	曜日	1	2	3	4	5	6	7	8	9	10	11	12	13	14	15	16	17	18	19	20	21	22	23	24	日平均	最高	最低	データ	合計
10/1	金	0.017	0.008	0.016	0.007	0.009	0.015	0.012	0.017	0.002	0.005	0.013	0.013	0.002	0.003	0.001	0.002	0.001	0.004	0.004	0.000	0.001	0.001	0.000	0.005	0.007	0.017	0.000	24	0.158
10/2	土	0.000	0.000	0.006	0.005	0.000	0.005	0.005	0.011	0.003	0.009	0.007	0.003	0.009	0.010	0.008	0.005	0.011	0.020	0.021	0.035	0.019	0.014	0.014	0.012	0.010	0.035	0.000	24	0.232
10/3	日	0.023	0.022	0.018	0.018	0.028	0.026	0.022	0.014	0.008	0.018	0.011	0.008	0.011	0.010	0.016	0.015	0.021	0.012	0.006	0.008	0.003	0.010	0.020	0.020	0.015	0.028	0.003	24	0.368
10/4	月	0.024	0.021	0.020	0.019	0.015	0.030	0.020	0.023	0.025	0.031	0.017	0.023	0.017	0.029	0.010	0.016	0.025	0.012	0.018	0.031	0.020	0.021	0.014	0.005	0.020	0.031	0.005	24	0.486
10/5	火	0.026	0.010	0.018	0.019	0.027	0.024	0.044	0.017	0.027	0.029	0.028	0.017	0.018	0.011	0.017	0.017	0.019	0.016	0.037	0.028	0.030	0.024	0.029	0.038	0.024	0.044	0.010	24	0.570
10/6	水	0.025	0.029	0.024	0.024	0.040	0.032	0.036	0.017	0.021	0.026	0.031	0.022	0.023	0.014	0.018	0.008	0.001	0.001	0.005	0.006	0.004	0.005	0.002	0.004	0.017	0.040	0.001	24	0.418
10/7	木	0.003	0.002	0.004	0.004	0.006	0.003	0.003	0.008	0.002	0.011	0.004	0.007	0.020	0.015	0.013	0.011	0.020	0.013	0.023	0.016	0.014	0.021	0.020	0.013	0.011	0.023	0.002	24	0.256
10/8	金	0.008	0.005	0.011	0.021	0.028	0.040	0.019	0.032	0.009	0.031	0.020	0.022	0.070	0.041	0.027	0.022	0.026	0.026	0.028	0.015	0.008	0.004	0.011	0.010	0.022	0.070	0.004	24	0.534
10/9	土	0.010	0.010	0.005	0.011	0.013	0.034	0.057	0.047	0.024	0.022	0.009	0.007	0.010	0.016	0.022	0.021	0.016	0.017	0.011	0.009	0.017	0.011	0.009	0.017	0.018	0.057	0.005	24	0.425
10/10	日	0.029	0.004	0.019	0.013	0.010	0.002	0.008	0.008	0.002	0.006	0.012	0.010	0.006	0.007	0.017	0.025	0.028	0.031	0.024	0.015	0.023	0.013	0.018	0.017	0.014	0.031	0.002	24	0.347
10/11	月	0.007	0.014	0.016	0.017	0.017	0.008	0.005	0.004	0.007	0.002	0.003	0.009	0.014	0.020	0.016	0.010	0.030	0.017	0.037	0.014	0.019	0.032	0.032	0.029	0.016	0.037	0.002	24	0.379
10/12	火	0.012	0.025	0.028	0.021	0.003	0.016	0.010	0.015	0.019	0.031	0.021	0.033	0.008	0.016	0.018	0.016	0.010	0.012	0.014	0.007	0.009	0.011	0.015	0.006	0.016	0.033	0.003	24	0.376
10/13	水	0.007	0.007	0.005	0.008	0.017	0.006	0.010	0.013	0.000	0.011	0.008	0.004	0.004	0.006	0.014	0.021	0.018	0.012	0.017	0.011	0.004	0.011	0.016	0.008	0.010	0.021	0.000	24	0.238
10/14	木	0.008	0.003	0.006	0.004	0.006	0.002	0.008	0.005	0.007	0.015	0.010	0.014	0.005	0.009	0.010	0.009	0.018	0.018	0.027	0.011	0.012	0.005	0.011	0.020	0.010	0.027	0.002	24	0.243
10/15	金	0.021	0.007	0.015	0.018	0.006	0.008	0.013	0.015	0.018	0.022	0.031	0.029	0.019	0.040	0.028	0.022	0.007	0.025	0.021	0.018	0.008	0.016	0.021	0.015	0.018	0.040	0.006	24	0.443
10/16	土	0.025	0.011	0.020	0.013	0.018	0.033	0.013	0.019	0.038	0.032	0.026	0.016	0.025	0.028	0.016	0.012	0.009	0.014	0.027	0.039	0.023	0.015	0.011	0.014	0.021	0.039	0.009	24	0.497
10/17	日	0.006	0.009	0.017	0.027	0.010	0.002	0.002	0.005	0.018	0.013	0.002	0.001	0.002	0.005	0.002	0.003	0.000	0.000	0.000	0.001	0.002	0.000	0.001	0.001	0.005	0.027	0.000	24	0.129
10/18	月	0.002	0.001	0.000	0.003	0.012	0.014	0.008	0.005	0.006	0.010	0.008	0.008	0.008	0.007	0.004	0.007	0.011	0.004	0.005	0.006	0.001	0.003	0.006	0.006	0.006	0.014	0.000	24	0.145
10/19	火	0.005	0.005	0.003	0.005	0.011	0.006	0.010	0.016	0.004	0.010	0.005	0.009	0.010	0.018	0.009	0.008	0.014	0.015	0.019	0.010	0.018	0.029	0.013	0.022	0.011	0.029	0.003	24	0.274
10/20	水	0.008	0.008	0.016	0.020	0.016	0.023	0.010	0.009	0.000	0.004	0.003	0.003	0.001	0.009	0.001	0.003	0.002	0.002	0.000	0.003	0.004	0.010	0.005	0.004	0.007	0.023	0.000	24	0.164
10/21	木	0.005	0.004	0.006	0.001	0.005	0.005	0.004	0.003	0.002	0.000	0.000	0.003	0.001	0.000	0.007	0.014	0.004	0.009	0.008	0.013	0.019	0.014	0.013	0.011	0.006	0.019	0.000	24	0.151
10/22	金	0.010	0.009	0.028	0.025	0.022	0.016	0.017	0.009	0.010	0.008	0.021	0.028	0.023	0.027	0.013	0.018	0.021	0.020	0.007	0.009	0.020	0.013	0.010	0.006	0.016	0.028	0.006	24	0.390
10/23	土	0.003	0.007	0.013	0.018	0.011	0.016	0.021	0.014	0.020	0.002	0.000	0.006	0.003	0.002	0.006	0.003	0.004	0.003	0.005	0.012	0.006	0.001	0.002	0.007	0.008	0.021	0.000	24	0.185
10/24	日	0.009	0.007	0.002	0.009	0.005	0.010	0.012	0.007	0.005	0.002	0.000	0.006	0.003	0.006	0.011	0.005	0.004	0.005	0.013	0.012	0.015	0.020	0.021	0.003	0.008	0.021	0.000	24	0.192
10/25	月	0.002	0.008	0.016	0.012	0.024	0.019	0.026	0.008	0.016	0.022	0.013	0.010	0.022	0.024	0.024	0.030	0.041	0.048	0.048	0.031	0.022	0.015	0.028	0.033	0.023	0.048	0.002	24	0.542
10/26	火	0.031	0.014	0.013	0.007	0.004	0.007	0.012	0.006	0.004	0.001	0.000	0.001	0.005	0.009	0.000	0.001	0.005	0.006	0.001	0.003	0.006	0.011	0.015	0.010	0.007	0.031	0.000	24	0.172
10/27	水	0.016	0.012	0.012	0.008	0.018	0.021	0.024	0.021	0.021	0.010	0.021	0.034	0.051	0.027	0.015	0.021	0.018	0.028	0.038	0.054	0.054	0.030	0.027	0.019	0.025	0.054	0.008	24	0.600
10/28	木	0.041	0.023	0.057	0.044	0.056	0.030	0.028	0.020	0.013	0.011	0.018	0.008	0.008	0.017	0.013	0.033	0.035	0.018	0.006	0.012	0.008	0.014	0.014	0.002	0.022	0.057	0.002	24	0.529
10/29	金	0.010	0.008	0.007	0.005	0.011	0.011	0.006	0.010	0.001	0.002	0.002	0.010	0.002	0.002	0.000	0.000	0.001	0.005	0.005	0.008	0.011	0.023	0.025	0.008	0.007	0.025	0.000	24	0.173
10/30	土	0.012	0.015	0.008	0.004	0.004	0.009	0.002	0.003	0.001	0.001	0.000	0.004	0.003	0.006	0.011	0.008	0.023	0.023	0.031	0.016	0.024	0.025	0.020	0.026	0.012	0.031	0.000	24	0.279
10/31	日	0.024	0.026	0.027	0.007	0.004	0.005	0.014	0.013	0.009	0.013	0.016	0.029	0.023	0.029	0.027	0.045	0.025	0.039	0.039	0.054	0.026	0.033	0.042	0.051	0.026	0.054	0.004	24	0.620
1時間平均		0.014	0.011	0.015	0.013	0.015	0.015	0.016	0.013	0.011	0.013	0.012	0.013	0.014	0.015	0.013	0.014	0.015	0.015	0.018	0.016	0.015	0.015	0.016	0.014	0.014				
最高		0.041	0.029	0.057	0.044	0.056	0.040	0.057	0.047	0.038	0.032	0.031	0.034	0.070	0.041	0.028	0.045	0.041	0.048	0.048	0.054	0.054	0.033	0.042	0.051		0.070			
最低		0.000	0.000	0.000	0.001	0.000	0.002	0.002	0.003	0.000	0.000	0.000	0.001	0.001	0.000	0.000	0.000	0.000	0.000	0.000	0.000	0.001	0.000	0.000	0.001			0.000		
データ		31	31	31	31	31	31	31	31	31	31	31	31	31	31	31	31	31	31	31	31	31	31	31	31				744	
合計		0.429	0.334	0.456	0.417	0.456	0.478	0.481	0.414	0.342	0.410	0.360	0.397	0.426	0.463	0.394	0.431	0.468	0.475	0.545	0.507	0.450	0.455	0.485	0.442					10.515

No.5　首都高速道路（八丁堀二丁目）

表４－１２　二酸化窒素濃度測定結果（令和３年１１月）

単位 ppm

日付	曜日	1	2	3	4	5	6	7	8	9	10	11	12	13	14	15	16	17	18	19	20	21	22	23	24	日平均	最高	最低	データ	合計
11/1	月	0.016	0.018	0.016	0.019	0.016	0.019	0.024	0.020	0.019	0.024	0.030	0.028	0.025	0.026	0.026	0.029	0.032	0.031	0.026	0.021	0.020	0.021	0.026	0.026	0.023	0.032	0.016	24	0.558
11/2	火	0.023	0.022	0.014	0.020	0.022	0.022	0.024	0.025	0.029	0.029	0.028	0.030	0.025	0.024	0.027	0.033	0.033	0.028	0.027	0.030	0.028	0.024	0.022	0.021	0.025	0.033	0.014	24	0.610
11/3	水	0.023	0.023	0.020	0.027	0.021	0.017	0.017	0.024	0.019	0.015	0.012	0.014	0.016	0.011	0.014	0.020	0.023	0.021	0.017	0.011	0.016	0.014	0.020	0.012	0.018	0.027	0.011	24	0.427
11/4	木	0.011	0.009	0.015	0.014	0.016	0.021	0.024	0.024	0.023	0.015	0.025	0.025	0.021	0.025	0.031	0.035	0.036	0.040	0.034	0.025	0.029	0.029	0.034	0.040	0.025	0.040	0.009	24	0.601
11/5	金	0.043	0.036	0.028	0.026	0.022	0.024	0.027	0.027	0.021	0.020	0.024	0.020	0.018	0.023	0.030	0.028	0.024	0.034	0.031	0.026	0.025	0.020	0.026	0.022	0.026	0.043	0.018	24	0.625
11/6	土	0.021	0.022	0.020	0.016	0.021	0.017	0.015	0.018	0.019	0.019	0.022	0.020	0.017	0.018	0.019	0.019	0.022	0.020	0.015	0.019	0.019	0.017	0.019	0.017	0.019	0.022	0.015	24	0.451
11/7	日	0.010	0.010	0.010	0.008	0.009	0.013	0.013	0.013	0.011	0.011	0.013	0.013	0.012	0.011	0.013	0.014	0.016	0.015	0.015	0.020	0.016	0.014	0.017	0.016	0.013	0.020	0.008	24	0.313
11/8	月	0.011	0.011	0.008	0.007	0.011	0.011	0.017	0.018	0.016	0.026	0.027	0.024	0.023	0.027	0.021	0.026	0.030	0.032	0.033	0.030	0.030	0.025	0.027	0.024	0.021	0.033	0.007	24	0.515
11/9	火	0.019	0.018	0.016	0.016	0.017	0.021	0.030	0.028	0.036	0.038	0.037	0.041	0.046	0.040	0.037	0.030	0.041	0.033	0.026	0.024	0.018	0.017	0.025	0.030	0.029	0.046	0.016	24	0.684
11/10	水	0.023	0.027	0.023	0.017	0.018	0.028	0.014	0.028	0.030	0.031	0.026	0.030	0.025	0.028	0.031	0.028	0.024	0.029	0.024	0.022	0.023	0.025	0.027	0.031	0.026	0.031	0.014	24	0.612
11/11	木	0.029	0.035	0.031	0.035	0.030	0.028	0.031	0.041	0.031	0.033	0.035	0.034	0.032	0.032	0.033	0.030	0.038	0.031	0.025	0.027	0.028	0.027	0.032	0.029	0.032	0.041	0.025	24	0.757
11/12	金	0.022	0.025	0.036	0.028	0.020	0.033	0.042	0.040	0.035	0.033	0.032	0.028	0.024	0.033	0.032	0.030	0.033	0.031	0.030	0.019	0.018	0.012	0.011	0.021	0.028	0.042	0.011	24	0.668
11/13	土	0.022	0.017	0.014	0.019	0.024	0.018	0.019	0.020	0.023	0.024	0.019	0.017	0.020	0.039	0.046	0.036	0.035	0.040	0.041	0.042	0.032	0.029	0.022	0.032	0.027	0.046	0.014	24	0.650
11/14	日	0.033	0.044	0.040	0.036	0.027	0.022	0.016	0.021	0.020	0.021	0.020	0.017	0.022	0.026	0.017	0.018	0.021	0.022	0.030	0.030	0.027	0.022	0.029	0.020	0.025	0.044	0.016	24	0.601
11/15	月	0.018	0.024	0.026	0.019	0.015	0.022	0.025	0.035	0.034	0.039	0.032	0.028	0.039	0.042	0.036	0.042	0.048	0.064	0.069	0.067	0.046	0.069	0.065	0.053	0.040	0.069	0.015	24	0.957
11/16	火	0.044	0.031	0.024	0.018	0.018	0.015	0.033	0.032	0.025	0.029	0.031	0.028	0.028	0.028	0.027	0.033	0.032	0.030	0.025	0.027	0.020	0.021	0.024	0.020	0.027	0.044	0.015	24	0.643
11/17	水	0.018	0.018	0.017	0.018	0.015	0.018	0.024	0.030	0.027	0.032	0.030	0.025	0.020	0.022	0.025	0.027	0.027	0.026	0.026	0.029	0.027	0.028	0.028	0.022	0.024	0.032	0.015	24	0.579
11/18	木	0.023	0.031	0.035	0.027	0.023	0.023	0.027	0.034	0.029	0.032	0.032	0.033	0.035	0.034	0.033	0.033	0.035	0.033	0.035	0.042	0.033	0.033	0.037	0.036	0.032	0.042	0.023	24	0.768
11/19	金	0.032	0.022	0.022	0.022	0.018	0.021	0.027	0.025	0.026	0.033	0.036	0.026	0.048	0.058	0.064	0.068	0.077	0.077	0.077	0.063	0.047	0.042	0.053	0.045	0.043	0.077	0.018	24	1.029
11/20	土	0.047	0.045	0.043	0.032	0.029	0.030	0.030	0.040	0.042	0.039	0.033	0.027	0.024	0.029	0.026	0.032	0.024	0.024	0.017	0.016	0.020	0.015	0.018	0.018	0.029	0.047	0.015	24	0.700
11/21	日	0.019	0.016	0.017	0.013	0.013	0.013	0.016	0.017	0.016	0.013	0.015	0.016	0.017	0.017	0.019	0.016	0.020	0.024	0.018	0.018	0.019	0.018	0.017	0.017	0.017	0.024	0.013	24	0.404
11/22	月	0.014	0.008	0.009	0.009	0.010	0.012	0.015	0.026	0.024	0.034	0.040	0.044	0.045	0.049	0.055	0.050	0.045	0.045	0.036	0.027	0.022	0.016	0.018	0.015	0.028	0.055	0.008	24	0.668
11/23	火	0.017	0.007	0.007	0.006	0.007	0.009	0.011	0.018	0.017	0.018	0.013	0.012	0.018	0.019	0.024	0.024	0.029	0.037	0.033	0.030	0.028	0.039	0.027	0.026	0.020	0.039	0.006	24	0.476
11/24	水	0.024	0.021	0.015	0.014	0.018	0.019	0.032	0.030	0.033	0.029	0.032	0.028	0.023	0.024	0.030	0.034	0.041	0.033	0.032	0.034	0.025	0.019	0.026	0.025	0.027	0.041	0.014	24	0.641
11/25	木	0.020	0.022	0.027	0.030	0.034	0.039	0.041	0.045	0.049	0.055	0.044	0.051	0.044	0.036	0.038	0.038	0.038	0.034	0.034	0.032	0.030	0.024	0.025	0.017	0.035	0.055	0.017	24	0.847
11/26	金	0.018	0.020	0.030	0.015	0.021	0.017	0.025	0.033	0.029	0.021	0.023	0.031	0.033	0.035	0.039	0.048	0.050	0.043	0.052	0.045	0.037	0.050	0.051	0.039	0.034	0.052	0.015	24	0.805
11/27	土	0.022	0.016	0.015	0.014	0.012	0.011	0.012	0.016	0.013	0.010	0.012	0.011	0.008	0.016	0.017	0.015	0.011	0.015	0.014	0.012	0.010	0.008	0.009	0.009	0.013	0.022	0.008	24	0.308
11/28	日	0.008	0.008	0.008	0.009	0.009	0.010	0.016	0.016	0.013	0.011	0.008	0.006	0.006	0.007	0.008	0.009	0.011	0.015	0.015	0.013	0.011	0.018	0.020	0.025	0.012	0.025	0.006	24	0.280
11/29	月	0.019	0.017	0.022	0.022	0.020	0.026	0.025	0.026	0.022	0.026	0.032	0.033	0.036	0.044	0.050	0.050	0.047	0.043	0.042	0.042	0.041	0.030	0.035	0.036	0.033	0.050	0.017	24	0.786
11/30	火	0.030	0.033	0.034	0.024	0.026	0.024	0.020	0.029	0.035	0.040	0.042	0.045	0.053	0.087	0.097	0.062	0.057	0.049	0.045	0.040	0.041	0.039	0.038	0.029	0.042	0.097	0.020	24	1.019
1時間平均		0.023	0.022	0.021	0.019	0.019	0.020	0.023	0.027	0.026	0.027	0.027	0.026	0.027	0.030	0.032	0.032	0.033	0.033	0.031	0.029	0.026	0.026	0.028	0.026	0.026				
最高		0.047	0.045	0.043	0.036	0.034	0.039	0.042	0.045	0.049	0.055	0.044	0.051	0.053	0.087	0.097	0.068	0.077	0.077	0.077	0.067	0.047	0.069	0.065	0.053		0.097			
最低		0.008	0.007	0.007	0.006	0.007	0.009	0.011	0.013	0.011	0.010	0.008	0.006	0.006	0.007	0.008	0.009	0.011	0.015	0.014	0.011	0.010	0.008	0.009	0.009			0.006		
データ		30	30	30	30	30	30	30	30	30	30	30	30	30	30	30	30	30	30	30	30	30	30	30	30				720	
合計		0.679	0.656	0.642	0.580	0.562	0.603	0.692	0.799	0.766	0.800	0.805	0.785	0.803	0.910	0.965	0.957	1.000	0.999	0.944	0.883	0.786	0.765	0.828	0.773					18.982

No.5　首都高速道路（八丁堀二丁目）

表４-１３　浮遊粒子状物質濃度測定結果（令和３年１１月）

単位 mg/m³

日付	曜日	1	2	3	4	5	6	7	8	9	10	11	12	13	14	15	16	17	18	19	20	21	22	23	24	日平均	最高	最低	データ	合計
11/1	月	0.048	0.047	0.028	0.041	0.012	0.022	0.022	0.012	0.010	0.002	0.004	0.012	0.019	0.021	0.029	0.017	0.021	0.026	0.031	0.018	0.024	0.024	0.021	0.032	0.023	0.048	0.002	24	0.543
11/2	火	0.025	0.013	0.024	0.026	0.037	0.027	0.040	0.018	0.022	0.019	0.018	0.020	0.016	0.007	0.012	0.016	0.015	0.022	0.015	0.018	0.018	0.023	0.020	0.017	0.020	0.040	0.007	24	0.488
11/3	水	0.014	0.022	0.024	0.029	0.022	0.017	0.027	0.009	0.005	0.001	0.001	0.001	0.000	0.000	0.007	0.008	0.024	0.010	0.013	0.008	0.020	0.023	0.016	0.011	0.013	0.029	0.000	24	0.312
11/4	木	0.000	0.002	0.001	0.000	0.005	0.000	0.008	0.010	0.002	0.000	0.000	0.001	0.005	0.000	0.011	0.016	0.017	0.020	0.015	0.017	0.012	0.012	0.010	0.009	0.007	0.020	0.000	24	0.173
11/5	金	0.020	0.017	0.026	0.030	0.022	0.008	0.015	0.012	0.013	0.006	0.005	0.006	0.002	0.003	0.006	0.004	0.014	0.012	0.011	0.022	0.013	0.011	0.007	0.006	0.012	0.030	0.002	24	0.291
11/6	土	0.006	0.008	0.005	0.011	0.017	0.011	0.012	0.008	0.004	0.007	0.008	0.005	0.003	0.002	0.015	0.010	0.010	0.012	0.007	0.011	0.015	0.010	0.010	0.006	0.009	0.017	0.002	24	0.213
11/7	日	0.004	0.004	0.006	0.007	0.007	0.014	0.018	0.027	0.014	0.016	0.012	0.005	0.003	0.002	0.008	0.003	0.001	0.007	0.008	0.005	0.006	0.006	0.011	0.024	0.009	0.027	0.001	24	0.218
11/8	月	0.011	0.004	0.016	0.017	0.014	0.008	0.006	0.005	0.008	0.006	0.010	0.015	0.016	0.012	0.010	0.009	0.006	0.011	0.002	0.006	0.014	0.003	0.010	0.012	0.010	0.017	0.002	24	0.231
11/9	火	0.017	0.014	0.013	0.010	0.020	0.007	0.017	0.008	0.011	0.020	0.022	0.026	0.024	0.014	0.019	0.008	0.005	0.018	0.018	0.004	0.005	0.002	0.001	0.010	0.013	0.026	0.001	24	0.313
11/10	水	0.004	0.016	0.004	0.005	0.000	0.003	0.002	0.003	0.006	0.002	0.009	0.005	0.004	0.005	0.009	0.012	0.013	0.007	0.006	0.012	0.015	0.004	0.009	0.005	0.007	0.016	0.000	24	0.160
11/11	木	0.000	0.003	0.000	0.011	0.000	0.005	0.006	0.006	0.005	0.007	0.012	0.008	0.007	0.000	0.010	0.014	0.006	0.016	0.010	0.010	0.010	0.014	0.011	0.004	0.007	0.016	0.000	24	0.175
11/12	金	0.011	0.000	0.005	0.000	0.004	0.012	0.008	0.011	0.018	0.008	0.009	0.005	0.004	0.007	0.012	0.010	0.008	0.005	0.010	0.007	0.004	0.007	0.004	0.009	0.007	0.018	0.000	24	0.178
11/13	土	0.004	0.003	0.009	0.011	0.011	0.010	0.004	0.008	0.008	0.008	0.009	0.002	0.001	0.001	0.019	0.016	0.010	0.007	0.009	0.015	0.023	0.011	0.014	0.011	0.009	0.023	0.001	24	0.224
11/14	日	0.008	0.007	0.015	0.012	0.014	0.034	0.012	0.019	0.006	0.009	0.007	0.006	0.009	0.000	0.014	0.018	0.017	0.024	0.017	0.031	0.030	0.025	0.036	0.025	0.016	0.036	0.000	24	0.395
11/15	月	0.022	0.015	0.010	0.016	0.008	0.012	0.002	0.005	0.001	0.008	0.002	0.003	0.008	0.006	0.022	0.019	0.019	0.028	0.017	0.032	0.022	0.025	0.043	0.017	0.015	0.043	0.001	24	0.362
11/16	火	0.021	0.022	0.029	0.022	0.016	0.015	0.018	0.021	0.016	0.018	0.016	0.030	0.024	0.017	0.034	0.023	0.018	0.014	0.014	0.013	0.011	0.017	0.009	0.006	0.019	0.034	0.006	24	0.444
11/17	水	0.002	0.012	0.002	0.008	0.011	0.013	0.008	0.012	0.010	0.007	0.010	0.011	0.012	0.000	0.013	0.013	0.013	0.009	0.016	0.010	0.010	0.013	0.004	0.001	0.009	0.016	0.000	24	0.220
11/18	木	0.006	0.006	0.010	0.013	0.017	0.018	0.012	0.020	0.012	0.016	0.010	0.011	0.017	0.019	0.027	0.035	0.022	0.033	0.038	0.042	0.017	0.027	0.034	0.036	0.021	0.042	0.006	24	0.498
11/19	金	0.032	0.025	0.029	0.017	0.018	0.009	0.009	0.017	0.007	0.003	0.011	0.018	0.019	0.025	0.055	0.055	0.064	0.058	0.064	0.040	0.042	0.037	0.027	0.025	0.029	0.064	0.003	24	0.706
11/20	土	0.025	0.038	0.039	0.043	0.029	0.020	0.022	0.025	0.030	0.026	0.030	0.033	0.025	0.017	0.038	0.036	0.040	0.022	0.024	0.010	0.018	0.016	0.021	0.020	0.027	0.043	0.010	24	0.647
11/21	日	0.018	0.026	0.016	0.030	0.018	0.018	0.021	0.021	0.023	0.023	0.013	0.011	0.015	0.027	0.018	0.025	0.018	0.042	0.028	0.050	0.045	0.024	0.015	0.008	0.023	0.050	0.008	24	0.553
11/22	月	0.004	0.006	0.006	0.000	0.009	0.006	0.008	0.017	0.030	0.036	0.040	0.045	0.058	0.047	0.022	0.016	0.023	0.010	0.016	0.026	0.022	0.010	0.020	0.004	0.020	0.058	0.000	24	0.481
11/23	火	0.001	0.003	0.000	0.000	0.001	0.000	0.001	0.004	0.001	0.001	0.001	0.001	0.000	0.000	0.004	0.002	0.007	0.005	0.017	0.017	0.020	0.023	0.011	0.010	0.005	0.023	0.000	24	0.130
11/24	水	0.007	0.002	0.004	0.000	0.001	0.002	0.005	0.004	0.001	0.005	0.009	0.001	0.005	0.002	0.009	0.010	0.021	0.009	0.004	0.003	0.010	0.005	0.003	0.002	0.005	0.021	0.000	24	0.124
11/25	木	0.004	0.000	0.000	0.001	0.001	0.007	0.009	0.004	0.010	0.016	0.010	0.010	0.006	0.004	0.007	0.014	0.019	0.024	0.022	0.026	0.034	0.026	0.017	0.019	0.012	0.034	0.000	24	0.290
11/26	金	0.011	0.001	0.003	0.002	0.002	0.007	0.006	0.005	0.002	0.005	0.010	0.010	0.012	0.000	0.007	0.019	0.018	0.022	0.020	0.024	0.037	0.030	0.028	0.022	0.013	0.037	0.000	24	0.303
11/27	土	0.018	0.006	0.005	0.005	0.002	0.002	0.004	0.004	0.005	0.003	0.002	0.000	0.001	0.000	0.005	0.006	0.003	0.003	0.005	0.001	0.006	0.000	0.007	0.008	0.004	0.018	0.000	24	0.101
11/28	日	0.001	0.000	0.003	0.003	0.005	0.010	0.007	0.000	0.000	0.005	0.000	0.004	0.002	0.000	0.002	0.005	0.000	0.001	0.005	0.002	0.001	0.005	0.006	0.005	0.003	0.010	0.000	24	0.072
11/29	月	0.003	0.004	0.005	0.002	0.006	0.000	0.003	0.001	0.004	0.000	0.000	0.003	0.001	0.000	0.008	0.008	0.026	0.025	0.025	0.035	0.030	0.033	0.029	0.020	0.011	0.035	0.000	24	0.271
11/30	火	0.013	0.020	0.022	0.016	0.002	0.003	0.007	0.007	0.007	0.003	0.011	0.019	0.036	0.036	0.063	0.037	0.027	0.012	0.005	0.010	0.010	0.008	0.004	0.012	0.016	0.063	0.002	24	0.390
1時間平均		0.012	0.012	0.012	0.013	0.011	0.011	0.011	0.011	0.010	0.010	0.010	0.011	0.012	0.009	0.017	0.016	0.017	0.017	0.016	0.018	0.018	0.016	0.015	0.013	0.013				
最高		0.048	0.047	0.039	0.043	0.037	0.034	0.040	0.027	0.030	0.036	0.040	0.045	0.058	0.047	0.063	0.055	0.064	0.058	0.064	0.050	0.045	0.037	0.043	0.036		0.064			
最低		0.000	0.000	0.000	0.000	0.000	0.000	0.001	0.000	0.000	0.000	0.000	0.000	0.000	0.000	0.002	0.002	0.000	0.001	0.002	0.001	0.001	0.000	0.001	0.001			0.000		
データ		30	30	30	30	30	30	30	30	30	30	30	30	30	30	30	30	30	30	30	30	30	30	30	30				720	
合計		0.360	0.346	0.359	0.388	0.331	0.320	0.339	0.323	0.291	0.286	0.301	0.327	0.354	0.274	0.515	0.484	0.505	0.514	0.492	0.525	0.544	0.474	0.458	0.396					9.506

No.6　晴海通り（晴海三丁目）

表４－１４　二酸化窒素濃度測定結果(令和３年１２月)

単位　ppm

日付	曜日	1	2	3	4	5	6	7	8	9	10	11	12	13	14	15	16	17	18	19	20	21	22	23	24	日平均	最高	最低	データ	合計
12/1	水	0.007	0.008	0.009	0.005	0.008	0.013	0.016	0.026	0.028	0.024	0.027	0.028	0.015	0.017	0.026	0.024	0.017	0.020	0.019	0.014	0.014	0.013	0.013	0.013	0.017	0.028	0.005	24	0.404
12/2	木	0.010	0.010	0.008	0.006	0.009	0.009	0.018	0.028	0.024	0.024	0.018	0.020	0.013	0.021	0.021	0.025	0.041	0.036	0.025	0.015	0.019	0.026	0.025	0.023	0.020	0.041	0.006	24	0.474
12/3	金	0.031	0.034	0.025	0.025	0.028	0.026	0.032	0.035	0.038	0.028	0.030	0.036	0.039	0.036	0.013	0.016	0.021	0.043	0.057	0.060	0.059	0.058	0.033	0.031	0.035	0.060	0.013	24	0.834
12/4	土	0.047	0.047	0.031	0.025	0.038	0.042	0.043	0.050	0.052	0.053	0.047	0.041	0.038	0.035	0.038	0.043	0.050	0.062	0.053	0.016	0.013	0.007	0.006	0.004	0.037	0.062	0.004	24	0.881
12/5	日	0.003	0.004	0.003	0.002	0.002	0.003	0.005	0.009	0.007	0.006	0.009	0.007	0.010	0.010	0.011	0.012	0.012	0.012	0.013	0.013	0.011	0.009	0.010	0.009	0.008	0.013	0.002	24	0.192
12/6	月	0.012	0.017	0.013	0.012	0.012	0.013	0.017	0.024	0.028	0.027	0.026	0.028	0.027	0.030	0.029	0.028	0.034	0.024	0.024	0.024	0.020	0.020	0.019	0.017	0.022	0.034	0.012	24	0.525
12/7	火	0.016	0.016	0.012	0.012	0.011	0.013	0.022	0.029	0.033	0.035	0.032	0.033	0.028	0.030	0.031	0.032	0.037	0.014	0.008	0.009	0.010	0.011	0.010	0.008	0.021	0.037	0.008	24	0.492
12/8	水	0.006	0.004	0.004	0.006	0.005	0.008	0.009	0.013	0.017	0.021	0.016	0.018	0.016	0.016	0.017	0.015	0.015	0.013	0.013	0.011	0.010	0.008	0.009	0.010	0.012	0.021	0.004	24	0.280
12/9	木	0.006	0.006	0.007	0.009	0.012	0.015	0.020	0.033	0.029	0.025	0.018	0.016	0.015	0.014	0.013	0.014	0.017	0.013	0.017	0.012	0.015	0.013	0.010	0.013	0.015	0.033	0.006	24	0.362
12/10	金	0.014	0.012	0.014	0.015	0.016	0.019	0.025	0.030	0.032	0.024	0.028	0.026	0.019	0.019	0.021	0.025	0.029	0.027	0.027	0.030	0.026	0.035	0.030	0.027	0.024	0.035	0.012	24	0.570
12/11	土	0.040	0.035	0.030	0.028	0.026	0.022	0.021	0.028	0.029	0.032	0.035	0.041	0.065	0.062	0.064	0.055	0.052	0.034	0.023	0.028	0.028	0.033	0.040	0.032	0.037	0.065	0.021	24	0.883
12/12	日	0.040	0.042	0.049	0.049	0.043	0.037	0.032	0.027	0.028	0.029	0.032	0.035	0.034	0.041	0.048	0.054	0.057	0.037	0.011	0.012	0.027	0.043	0.036	0.033	0.037	0.057	0.011	24	0.876
12/13	月	0.025	0.018	0.010	0.005	0.010	0.012	0.016	0.019	0.021	0.018	0.013	0.014	0.014	0.014	0.013	0.017	0.015	0.011	0.010	0.009	0.008	0.010	0.009	0.007	0.013	0.025	0.005	24	0.318
12/14	火	0.007	0.008	0.010	0.010	0.011	0.018	0.025	0.034	0.040	0.042	0.044	0.046	0.041	0.040	0.039	0.035	0.044	0.038	0.039	0.041	0.042	0.043	0.044	0.044	0.033	0.046	0.007	24	0.785
12/15	水	0.047	0.045	0.045	0.041	0.041	0.038	0.035	0.040	0.041	0.040	0.045	0.046	0.056	0.058	0.065	0.067	0.077	0.069	0.070	0.079	0.073	0.072	0.072	0.072	0.056	0.079	0.035	24	1.334
12/16	木	0.065	0.064	0.067	0.062	0.048	0.042	0.052	0.047	0.045	0.044	0.044	0.041	0.046	0.056	0.061	0.064	0.068	0.072	0.064	0.042	0.027	0.023	0.018	0.043	0.050	0.072	0.018	24	1.205
12/17	金	0.053	0.048	0.043	0.042	0.040	0.039	0.040	0.039	0.038	0.032	0.033	0.037	0.036	0.050	0.053	0.050	0.053	0.050	0.053	0.045	0.027	0.013	0.006	0.004	0.039	0.053	0.004	24	0.924
12/18	土	0.004	0.005	0.005	0.007	0.009	0.011	0.018	0.026	0.017	0.017	0.014	0.014	0.010	0.012	0.016	0.010	0.013	0.013	0.013	0.009	0.011	0.012	0.014	0.009	0.012	0.026	0.004	24	0.289
12/19	日	0.009	0.010	0.012	0.013	0.011	0.011	0.016	0.024	0.021	0.024	0.022	0.026	0.032	0.030	0.032	0.032	0.044	0.041	0.044	0.046	0.048	0.047	0.044	0.038	0.028	0.048	0.009	24	0.677
12/20	月	0.030	0.025	0.028	0.023	0.021	0.023	0.032	0.040	0.040	0.039	0.039	0.031	0.036	0.053	0.054	0.037	0.040	0.049	0.038	0.029	0.021	0.030	0.049	0.058	0.036	0.058	0.021	24	0.865
12/21	火	0.047	0.046	0.041	0.031	0.026	0.036	0.038	0.042	0.046	0.050	0.044	0.042	0.049	0.063	0.076	0.078	0.061	0.056	0.058	0.061	0.065	0.074	0.062	0.062	0.052	0.078	0.026	24	1.254
12/22	水	0.054	0.050	0.048	0.034	0.023	0.018	0.021	0.030	0.018	0.019	0.014	0.019	0.014	0.018	0.016	0.018	0.020	0.012	0.010	0.013	0.009	0.010	0.008	0.008	0.021	0.054	0.008	24	0.504
12/23	木	0.007	0.005	0.005	0.006	0.004	0.007	0.012	0.018	0.020	0.022	0.018	0.018	0.016	0.018	0.022	0.027	0.031	0.038	0.024	0.030	0.024	0.024	0.013	0.016	0.018	0.038	0.004	24	0.425
12/24	金	0.018	0.041	0.046	0.044	0.035	0.024	0.029	0.038	0.043	0.042	0.041	0.038	0.037	0.046	0.044	0.044	0.052	0.062	0.064	0.054	0.048	0.058	0.052	0.042	0.043	0.064	0.018	24	1.042
12/25	土	0.042	0.035	0.037	0.035	0.029	0.035	0.043	0.049	0.044	0.041	0.041	0.033	0.022	0.017	0.025	0.019	0.010	0.010	0.007	0.010	0.014	0.008	0.007	0.004	0.026	0.049	0.004	24	0.617
12/26	日	0.002	0.002	0.003	0.004	0.003	0.004	0.006	0.011	0.009	0.010	0.008	0.008	0.007	0.008	0.006	0.009	0.008	0.009	0.005	0.009	0.007	0.007	0.006	0.007	0.007	0.011	0.002	24	0.158
12/27	月	0.009	0.010	0.011	0.017	0.022	0.021	0.015	0.025	0.024	0.019	0.015	0.011	0.015	0.015	0.018	0.023	0.027	0.029	0.034	0.033	0.028	0.018	0.019	0.020	0.020	0.034	0.009	24	0.478
12/28	火	0.021	0.024	0.023	0.019	0.014	0.018	0.028	0.028	0.029	0.024	0.020	0.018	0.016	0.016	0.015	0.016	0.016	0.014	0.020	0.017	0.015	0.014	0.017	0.017	0.019	0.029	0.014	24	0.459
12/29	水	0.021	0.019	0.015	0.013	0.015	0.015	0.020	0.021	0.029	0.025	0.027	0.028	0.034	0.031	0.028	0.038	0.042	0.041	0.046	0.050	0.049	0.050	0.048	0.050	0.031	0.050	0.013	24	0.755
12/30	木	0.035	0.037	0.037	0.030	0.030	0.030	0.033	0.032	0.032	0.029	0.025	0.025	0.020	0.027	0.024	0.012	0.010	0.008	0.011	0.012	0.012	0.011	0.009	0.006	0.022	0.037	0.006	24	0.537
12/31	金	0.007	0.007	0.006	0.008	0.006	0.007	0.008	0.010	0.008	0.006	0.008	0.006	0.007	0.006	0.008	0.005	0.007	0.006	0.005	0.007	0.008	0.008	0.005	0.006	0.007	0.010	0.005	24	0.165
1時間平均		0.024	0.024	0.022	0.021	0.020	0.020	0.024	0.029	0.029	0.028	0.027	0.027	0.027	0.029	0.031	0.030	0.033	0.031	0.029	0.027	0.025	0.026	0.024	0.024	0.026				
最高		0.065	0.064	0.067	0.062	0.048	0.042	0.052	0.050	0.052	0.053	0.047	0.046	0.065	0.063	0.076	0.078	0.077	0.072	0.070	0.079	0.073	0.074	0.072	0.072		0.079			
最低		0.002	0.002	0.003	0.002	0.002	0.003	0.005	0.009	0.007	0.006	0.008	0.006	0.007	0.006	0.006	0.005	0.007	0.006	0.005	0.007	0.007	0.007	0.005	0.004			0.002		
データ		31	31	31	31	31	31	31	31	31	31	31	31	31	31	31	31	31	31	31	31	31	31	31	31				744	
合計		0.735	0.734	0.697	0.638	0.608	0.629	0.747	0.905	0.910	0.871	0.833	0.830	0.827	0.909	0.947	0.944	1.020	0.963	0.905	0.840	0.788	0.808	0.743	0.733					19.564

No.6　晴海通り（晴海三丁目）

表４-１５　浮遊粒子状物質濃度測定結果（令和３年１２月）

単位 mg/m³

日付	曜日	1	2	3	4	5	6	7	8	9	10	11	12	13	14	15	16	17	18	19	20	21	22	23	24	日平均	最高	最低	データ	合計
12/1	水	0.029	0.019	0.020	0.015	0.033	0.020	0.034	0.018	0.002	0.010	0.000	0.005	0.004	0.000	0.000	0.000	0.004	0.000	0.001	0.000	0.003	0.000	0.001	0.003	0.009	0.034	0.000	24	0.221
12/2	木	0.001	0.000	0.002	0.003	0.000	0.001	0.001	0.001	0.000	0.000	0.003	0.000	0.003	0.001	0.000	0.002	0.003	0.003	0.007	0.005	0.007	0.011	0.010	0.010	0.003	0.011	0.000	24	0.074
12/3	金	0.010	0.018	0.007	0.002	0.013	0.015	0.009	0.001	0.001	0.003	0.004	0.006	0.011	0.013	0.006	0.008	0.004	0.008	0.019	0.032	0.034	0.039	0.021	0.013	0.012	0.039	0.001	24	0.297
12/4	土	0.025	0.015	0.018	0.010	0.017	0.015	0.026	0.014	0.020	0.018	0.011	0.020	0.031	0.023	0.014	0.017	0.025	0.020	0.010	0.008	0.013	0.009	0.009	0.008	0.017	0.031	0.008	24	0.396
12/5	日	0.002	0.003	0.003	0.000	0.000	0.001	0.000	0.003	0.001	0.001	0.002	0.000	0.009	0.002	0.003	0.004	0.002	0.009	0.010	0.003	0.012	0.004	0.006	0.014	0.004	0.014	0.000	24	0.094
12/6	月	0.009	0.012	0.016	0.012	0.011	0.006	0.001	0.001	0.002	0.012	0.007	0.002	0.001	0.014	0.014	0.021	0.014	0.026	0.028	0.024	0.020	0.021	0.031	0.014	0.013	0.031	0.001	24	0.319
12/7	火	0.014	0.027	0.023	0.015	0.016	0.007	0.010	0.012	0.011	0.016	0.014	0.014	0.019	0.014	0.019	0.015	0.022	0.029	0.015	0.021	0.014	0.010	0.012	0.006	0.016	0.029	0.006	24	0.375
12/8	水	0.012	0.007	0.001	0.002	0.002	0.006	0.000	0.003	0.001	0.000	0.001	0.000	0.004	0.003	0.000	0.001	0.000	0.001	0.000	0.000	0.002	0.000	0.000	0.001	0.002	0.012	0.000	24	0.047
12/9	木	0.004	0.000	0.000	0.003	0.002	0.006	0.010	0.010	0.008	0.000	0.001	0.001	0.003	0.002	0.007	0.002	0.023	0.022	0.018	0.002	0.008	0.012	0.006	0.012	0.007	0.023	0.000	24	0.162
12/10	金	0.006	0.009	0.017	0.010	0.008	0.014	0.014	0.005	0.010	0.015	0.009	0.009	0.010	0.003	0.001	0.012	0.011	0.017	0.013	0.006	0.014	0.013	0.019	0.006	0.010	0.019	0.001	24	0.251
12/11	土	0.008	0.022	0.031	0.029	0.034	0.038	0.030	0.040	0.022	0.017	0.024	0.028	0.061	0.051	0.043	0.024	0.018	0.013	0.011	0.007	0.015	0.019	0.003	0.008	0.025	0.061	0.003	24	0.596
12/12	日	0.026	0.016	0.021	0.028	0.029	0.022	0.039	0.057	0.043	0.043	0.051	0.040	0.046	0.036	0.040	0.037	0.052	0.034	0.002	0.010	0.022	0.038	0.041	0.030	0.033	0.057	0.002	24	0.803
12/13	月	0.026	0.018	0.011	0.002	0.006	0.005	0.008	0.005	0.001	0.001	0.003	0.002	0.001	0.001	0.000	0.003	0.001	0.000	0.002	0.003	0.002	0.000	0.000	0.000	0.004	0.026	0.000	24	0.101
12/14	火	0.001	0.003	0.000	0.000	0.001	0.000	0.002	0.001	0.001	0.009	0.015	0.011	0.011	0.025	0.035	0.020	0.014	0.013	0.009	0.014	0.006	0.014	0.019	0.037	0.011	0.037	0.000	24	0.261
12/15	水	0.021	0.015	0.019	0.030	0.027	0.039	0.023	0.030	0.025	0.029	0.029	0.036	0.020	0.047	0.046	0.037	0.036	0.040	0.024	0.048	0.036	0.055	0.052	0.053	0.034	0.055	0.015	24	0.817
12/16	木	0.028	0.035	0.035	0.035	0.028	0.013	0.027	0.023	0.008	0.010	0.018	0.022	0.026	0.029	0.036	0.035	0.041	0.054	0.028	0.002	0.006	0.013	0.017	0.014	0.024	0.054	0.002	24	0.583
12/17	金	0.026	0.028	0.041	0.034	0.036	0.032	0.027	0.045	0.049	0.038	0.022	0.008	0.017	0.040	0.031	0.025	0.023	0.029	0.020	0.018	0.004	0.011	0.009	0.005	0.026	0.049	0.004	24	0.618
12/18	土	0.001	0.001	0.000	0.000	0.000	0.001	0.000	0.004	0.001	0.002	0.000	0.000	0.000	0.001	0.003	0.003	0.005	0.002	0.001	0.000	0.000	0.001	0.000	0.000	0.001	0.005	0.000	24	0.026
12/19	日	0.003	0.002	0.000	0.000	0.002	0.000	0.001	0.005	0.000	0.003	0.000	0.007	0.009	0.019	0.011	0.010	0.014	0.015	0.006	0.008	0.025	0.037	0.025	0.020	0.009	0.037	0.000	24	0.222
12/20	月	0.013	0.017	0.010	0.017	0.014	0.004	0.024	0.019	0.006	0.001	0.002	0.011	0.009	0.020	0.024	0.006	0.006	0.016	0.020	0.016	0.012	0.001	0.004	0.012	0.012	0.024	0.001	24	0.284
12/21	火	0.013	0.022	0.008	0.023	0.006	0.018	0.014	0.021	0.017	0.020	0.017	0.018	0.018	0.039	0.051	0.053	0.039	0.039	0.024	0.023	0.039	0.034	0.044	0.037	0.027	0.053	0.006	24	0.637
12/22	水	0.027	0.033	0.039	0.023	0.007	0.014	0.000	0.002	0.001	0.000	0.002	0.002	0.001	0.000	0.006	0.000	0.001	0.000	0.000	0.000	0.000	0.000	0.000	0.002	0.007	0.039	0.000	24	0.160
12/23	木	0.001	0.003	0.003	0.003	0.006	0.000	0.003	0.001	0.003	0.006	0.002	0.006	0.001	0.002	0.001	0.001	0.005	0.013	0.008	0.020	0.018	0.021	0.017	0.014	0.007	0.021	0.000	24	0.158
12/24	金	0.018	0.011	0.019	0.025	0.030	0.020	0.026	0.007	0.005	0.010	0.012	0.013	0.028	0.045	0.038	0.033	0.027	0.034	0.026	0.037	0.034	0.032	0.050	0.050	0.026	0.050	0.005	24	0.630
12/25	土	0.047	0.053	0.058	0.036	0.028	0.044	0.050	0.048	0.031	0.016	0.025	0.024	0.023	0.012	0.026	0.012	0.010	0.003	0.005	0.007	0.010	0.012	0.005	0.003	0.025	0.058	0.003	24	0.588
12/26	日	0.006	0.014	0.003	0.001	0.004	0.004	0.000	0.001	0.000	0.000	0.002	0.000	0.001	0.000	0.001	0.000	0.003	0.001	0.003	0.002	0.000	0.001	0.000	0.002	0.002	0.014	0.000	24	0.049
12/27	月	0.000	0.002	0.001	0.000	0.000	0.001	0.001	0.002	0.003	0.000	0.000	0.001	0.002	0.001	0.001	0.001	0.003	0.001	0.002	0.001	0.002	0.000	0.000	0.005	0.001	0.005	0.000	24	0.030
12/28	火	0.004	0.001	0.007	0.009	0.012	0.005	0.007	0.009	0.001	0.000	0.000	0.002	0.001	0.001	0.002	0.000	0.000	0.008	0.004	0.004	0.007	0.003	0.006	0.005	0.004	0.012	0.000	24	0.098
12/29	水	0.008	0.003	0.003	0.008	0.000	0.002	0.006	0.006	0.003	0.003	0.004	0.004	0.010	0.017	0.024	0.009	0.023	0.031	0.025	0.026	0.036	0.021	0.019	0.023	0.013	0.036	0.000	24	0.314
12/30	木	0.016	0.017	0.027	0.019	0.015	0.019	0.021	0.015	0.009	0.006	0.001	0.006	0.008	0.008	0.012	0.006	0.005	0.014	0.004	0.007	0.006	0.004	0.005	0.006	0.011	0.027	0.001	24	0.256
12/31	金	0.006	0.000	0.008	0.008	0.000	0.003	0.003	0.000	0.001	0.001	0.000	0.001	0.000	0.002	0.004	0.010	0.000	0.006	0.006	0.005	0.000	0.001	0.003	0.002	0.003	0.010	0.000	24	0.070
1時間平均		0.013	0.014	0.015	0.013	0.012	0.012	0.013	0.013	0.009	0.009	0.009	0.010	0.013	0.015	0.016	0.013	0.014	0.016	0.011	0.012	0.013	0.014	0.014	0.013	0.013				
最高		0.047	0.053	0.058	0.036	0.036	0.044	0.050	0.057	0.049	0.043	0.051	0.040	0.061	0.051	0.051	0.053	0.052	0.054	0.028	0.048	0.039	0.055	0.052	0.053		0.061			
最低		0.000	0.000	0.000	0.000	0.000	0.000	0.000	0.000	0.000	0.000	0.000	0.000	0.000	0.000	0.000	0.000	0.000	0.000	0.000	0.000	0.000	0.000	0.000	0.000			0.000		
データ		31	31	31	31	31	31	31	31	31	31	31	31	31	31	31	31	31	31	31	31	31	31	31	31				744	
合計		0.411	0.426	0.451	0.402	0.387	0.375	0.417	0.409	0.286	0.290	0.281	0.299	0.388	0.471	0.499	0.407	0.434	0.501	0.351	0.359	0.407	0.437	0.434	0.415					9.537

No.7　新大橋通り（日本橋茅場町一丁目）

表４－１６　二酸化窒素濃度測定結果（令和４年１月）

単位　ppm

日付	曜日	1	2	3	4	5	6	7	8	9	10	11	12	13	14	15	16	17	18	19	20	21	22	23	24	日平均	最高	最低	データ	合計
1/1	土	0.007	0.005	0.006	0.006	0.007	0.009	0.010	0.009	0.007	0.004	0.004	0.004	0.003	0.004	0.004	0.004	0.005	0.006	0.007	0.008	0.009	0.007	0.007	0.005	0.006	0.010	0.003	24	0.147
1/2	日	0.006	0.006	0.008	0.006	0.007	0.008	0.009	0.012	0.013	0.013	0.009	0.009	0.010	0.014	0.017	0.021	0.015	0.018	0.028	0.030	0.030	0.024	0.024	0.023	0.015	0.030	0.006	24	0.360
1/3	月	0.019	0.015	0.015	0.013	0.010	0.011	0.010	0.013	0.012	0.010	0.009	0.007	0.008	0.007	0.011	0.015	0.020	0.024	0.027	0.022	0.030	0.028	0.030	0.044	0.017	0.044	0.007	24	0.410
1/4	火	0.038	0.040	0.035	0.026	0.025	0.033	0.033	0.037	0.034	0.027	0.024	0.020	0.015	0.010	0.009	0.010	0.010	0.011	0.010	0.011	0.012	0.010	0.012	0.010	0.021	0.040	0.009	24	0.502
1/5	水	0.009	0.012	0.010	0.006	0.009	0.020	0.027	0.033	0.030	0.024	0.019	0.016	0.015	0.014	0.015	0.017	0.016	0.016	0.015	0.017	0.019	0.018	0.019	0.016	0.017	0.033	0.006	24	0.412
1/6	木	0.019	0.021	0.017	0.021	0.019	0.026	0.032	0.038	0.038	0.039	0.046	0.036	0.032	0.039	0.035	0.037	0.036	0.034	0.034	0.033	0.032	0.031	0.032	0.031	0.032	0.046	0.017	24	0.758
1/7	金	0.031	0.032	0.034	0.033	0.032	0.032	0.031	0.033	0.029	0.027	0.026	0.026	0.026	0.021	0.019	0.024	0.023	0.023	0.021	0.020	0.019	0.021	0.023	0.024	0.026	0.034	0.019	24	0.630
1/8	土	0.022	0.018	0.018	0.016	0.020	0.024	0.029	0.033	0.036	0.035	0.028	0.020	0.022	0.021	0.028	0.033	0.044	0.047	0.051	0.053	0.054	0.058	0.056	0.058	0.034	0.058	0.016	24	0.824
1/9	日	0.053	0.034	0.033	0.028	0.032	0.030	0.032	0.037	0.034	0.032	0.029	0.026	0.024	0.019	0.019	0.026	0.048	0.048	0.050	0.055	0.053	0.052	0.035	0.021	0.035	0.055	0.019	24	0.850
1/10	月	0.017	0.014	0.014	0.013	0.014	0.015	0.019	0.022	0.024	0.023	0.026	0.022	0.020	0.022	0.019	0.017	0.014	0.018	0.022	0.019	0.020	0.023	0.022	0.023	0.019	0.026	0.013	24	0.462
1/11	火	0.025	0.023	0.024	0.025	0.025	0.031	0.032	0.040	0.036	0.036	0.037	0.035	0.036	0.041	0.037	0.037	0.036	0.036	0.042	0.034	0.037	0.025	0.022	0.026	0.032	0.042	0.022	24	0.778
1/12	水	0.025	0.021	0.017	0.017	0.021	0.026	0.030	0.029	0.033	0.029	0.024	0.021	0.019	0.021	0.017	0.023	0.023	0.019	0.020	0.018	0.021	0.021	0.021	0.020	0.022	0.033	0.017	24	0.536
1/13	木	0.019	0.018	0.017	0.020	0.021	0.023	0.029	0.029	0.032	0.040	0.027	0.043	0.030	0.024	0.018	0.013	0.017	0.019	0.024	0.021	0.015	0.016	0.013	0.013	0.023	0.043	0.013	24	0.541
1/14	金	0.015	0.016	0.017	0.018	0.018	0.022	0.024	0.028	0.032	0.025	0.022	0.020	0.018	0.016	0.017	0.018	0.017	0.019	0.018	0.017	0.018	0.019	0.020	0.015	0.020	0.032	0.015	24	0.469
1/15	土	0.019	0.017	0.025	0.026	0.026	0.021	0.027	0.030	0.028	0.025	0.020	0.020	0.018	0.018	0.020	0.019	0.020	0.021	0.020	0.026	0.023	0.019	0.021	0.017	0.022	0.030	0.017	24	0.526
1/16	日	0.014	0.014	0.015	0.013	0.014	0.019	0.016	0.019	0.022	0.021	0.018	0.019	0.023	0.026	0.026	0.027	0.029	0.041	0.045	0.038	0.036	0.035	0.036	0.042	0.025	0.045	0.013	24	0.608
1/17	月	0.036	0.029	0.038	0.042	0.040	0.044	0.045	0.044	0.042	0.045	0.041	0.041	0.032	0.039	0.036	0.036	0.038	0.038	0.024	0.026	0.031	0.031	0.031	0.030	0.037	0.045	0.024	24	0.879
1/18	火	0.028	0.029	0.019	0.013	0.014	0.020	0.020	0.027	0.028	0.025	0.022	0.020	0.015	0.018	0.015	0.015	0.017	0.015	0.015	0.017	0.017	0.021	0.020	0.021	0.020	0.029	0.013	24	0.471
1/19	水	0.018	0.015	0.016	0.019	0.018	0.025	0.030	0.034	0.028	0.029	0.024	0.021	0.024	0.021	0.031	0.030	0.035	0.037	0.040	0.037	0.024	0.022	0.038	0.049	0.028	0.049	0.015	24	0.665
1/20	木	0.049	0.050	0.044	0.041	0.038	0.034	0.037	0.038	0.035	0.038	0.037	0.032	0.029	0.027	0.022	0.020	0.020	0.019	0.021	0.017	0.015	0.018	0.016	0.013	0.030	0.050	0.013	24	0.710
1/21	金	0.012	0.013	0.019	0.019	0.022	0.030	0.035	0.040	0.033	0.027	0.019	0.021	0.016	0.016	0.016	0.016	0.018	0.019	0.017	0.016	0.017	0.023	0.021	0.020	0.021	0.040	0.012	24	0.505
1/22	土	0.018	0.020	0.019	0.016	0.017	0.023	0.029	0.033	0.031	0.023	0.019	0.018	0.016	0.015	0.017	0.029	0.030	0.029	0.038	0.041	0.048	0.044	0.045	0.027	0.027	0.048	0.015	24	0.645
1/23	日	0.021	0.021	0.019	0.014	0.011	0.012	0.015	0.015	0.014	0.014	0.018	0.014	0.014	0.015	0.015	0.018	0.020	0.020	0.027	0.029	0.030	0.028	0.026	0.026	0.019	0.030	0.011	24	0.456
1/24	月	0.025	0.020	0.020	0.021	0.024	0.028	0.029	0.031	0.036	0.035	0.026	0.025	0.026	0.024	0.022	0.023	0.028	0.026	0.021	0.020	0.017	0.017	0.020	0.022	0.024	0.036	0.017	24	0.586
1/25	火	0.022	0.023	0.025	0.026	0.029	0.026	0.033	0.044	0.037	0.031	0.026	0.026	0.022	0.022	0.024	0.029	0.030	0.021	0.023	0.019	0.022	0.016	0.015	0.017	0.025	0.044	0.015	24	0.608
1/26	水	0.018	0.016	0.014	0.017	0.018	0.022	0.026	0.031	0.035	0.035	0.035	0.035	0.030	0.027	0.028	0.028	0.036	0.034	0.033	0.036	0.038	0.034	0.035	0.039	0.029	0.039	0.014	24	0.700
1/27	木	0.045	0.042	0.044	0.036	0.037	0.036	0.034	0.038	0.031	0.026	0.024	0.021	0.022	0.022	0.019	0.021	0.021	0.019	0.016	0.013	0.014	0.016	0.014	0.013	0.026	0.045	0.013	24	0.624
1/28	金	0.014	0.013	0.013	0.012	0.015	0.023	0.032	0.035	0.034	0.029	0.029	0.027	0.025	0.021	0.023	0.033	0.042	0.040	0.045	0.023	0.023	0.018	0.017	0.015	0.025	0.045	0.012	24	0.601
1/29	土	0.015	0.016	0.013	0.013	0.015	0.019	0.022	0.027	0.029	0.030	0.028	0.024	0.021	0.022	0.018	0.025	0.029	0.037	0.034	0.034	0.035	0.034	0.028	0.024	0.025	0.037	0.013	24	0.592
1/30	日	0.019	0.016	0.017	0.015	0.014	0.015	0.017	0.018	0.015	0.012	0.011	0.008	0.009	0.010	0.011	0.011	0.011	0.012	0.010	0.009	0.009	0.010	0.008	0.007	0.012	0.019	0.007	24	0.294
1/31	月	0.008	0.009	0.007	0.010	0.014	0.018	0.024	0.026	0.026	0.024	0.021	0.019	0.015	0.017	0.017	0.017	0.019	0.017	0.021	0.019	0.020	0.023	0.022	0.015	0.018	0.026	0.007	24	0.428
1時間平均		0.022	0.021	0.020	0.019	0.020	0.023	0.026	0.030	0.029	0.027	0.024	0.022	0.020	0.020	0.020	0.022	0.025	0.025	0.026	0.025	0.025	0.025	0.024	0.023	0.024				
最高		0.053	0.050	0.044	0.042	0.040	0.044	0.045	0.044	0.042	0.045	0.046	0.043	0.036	0.041	0.037	0.037	0.048	0.048	0.051	0.055	0.054	0.058	0.056	0.058		0.058			
最低		0.006	0.005	0.006	0.006	0.007	0.008	0.009	0.009	0.007	0.004	0.004	0.004	0.003	0.004	0.004	0.004	0.005	0.006	0.007	0.008	0.009	0.007	0.007	0.005			0.003		
データ		31	31	31	31	31	31	31	31	31	31	31	31	31	31	31	31	31	31	31	31	31	31	31	31				744	
合計		0.686	0.638	0.632	0.601	0.626	0.725	0.818	0.923	0.894	0.833	0.748	0.696	0.635	0.633	0.625	0.692	0.767	0.783	0.819	0.778	0.788	0.762	0.749	0.726					17.577

No.7　新大橋通り（日本橋茅場町一丁目）

表４－１７　浮遊粒子状物質濃度測定結果（令和４年１月）

単位 mg/m³

日付	曜日	1	2	3	4	5	6	7	8	9	10	11	12	13	14	15	16	17	18	19	20	21	22	23	24	日平均	最高	最低	データ	合計
1/1	土	0.000	0.001	0.003	0.007	0.001	0.001	0.000	0.003	0.003	0.003	0.000	0.003	0.001	0.000	0.000	0.007	0.002	0.001	0.002	0.000	0.002	0.003	0.000	0.001	0.002	0.007	0.000	24	0.044
1/2	日	0.001	0.002	0.000	0.000	0.003	0.004	0.005	0.000	0.001	0.002	0.002	0.003	0.000	0.000	0.001	0.007	0.003	0.004	0.008	0.013	0.017	0.018	0.009	0.006	0.005	0.018	0.000	24	0.109
1/3	月	0.006	0.007	0.001	0.003	0.002	0.004	0.001	0.001	0.002	0.002	0.000	0.001	0.001	0.000	0.001	0.004	0.002	0.006	0.002	0.008	0.005	0.002	0.005	0.010	0.003	0.010	0.000	24	0.076
1/4	火	0.008	0.026	0.020	0.013	0.000	0.009	0.022	0.010	0.002	0.004	0.000	0.006	0.010	0.000	0.004	0.005	0.005	0.001	0.001	0.012	0.012	0.005	0.002	0.000	0.007	0.026	0.000	24	0.177
1/5	水	0.000	0.002	0.000	0.002	0.000	0.001	0.009	0.000	0.004	0.010	0.002	0.004	0.000	0.001	0.004	0.001	0.001	0.001	0.000	0.003	0.004	0.003	0.005	0.002	0.002	0.010	0.000	24	0.059
1/6	木	0.004	0.005	0.004	0.005	0.010	0.008	0.001	0.003	0.004	0.002	0.003	0.010	0.017	0.015	0.021	0.020	0.021	0.018	0.017	0.029	0.018	0.028	0.010	0.019	0.012	0.029	0.001	24	0.292
1/7	金	0.022	0.016	0.029	0.026	0.027	0.011	0.009	0.002	0.004	0.002	0.000	0.007	0.004	0.005	0.000	0.007	0.017	0.000	0.000	0.005	0.004	0.005	0.009	0.004	0.009	0.029	0.000	24	0.215
1/8	土	0.000	0.007	0.006	0.001	0.000	0.001	0.009	0.010	0.012	0.004	0.001	0.006	0.011	0.014	0.000	0.011	0.016	0.015	0.020	0.012	0.030	0.024	0.018	0.033	0.011	0.033	0.000	24	0.261
1/9	日	0.027	0.038	0.021	0.008	0.007	0.012	0.009	0.016	0.010	0.010	0.005	0.010	0.000	0.001	0.001	0.006	0.009	0.012	0.015	0.016	0.020	0.030	0.020	0.020	0.013	0.038	0.000	24	0.323
1/10	月	0.018	0.002	0.005	0.005	0.008	0.013	0.008	0.006	0.002	0.008	0.016	0.013	0.009	0.006	0.005	0.001	0.004	0.013	0.006	0.004	0.008	0.009	0.019	0.006	0.008	0.019	0.001	24	0.194
1/11	火	0.012	0.013	0.017	0.014	0.017	0.018	0.032	0.023	0.026	0.027	0.026	0.020	0.032	0.063	0.034	0.020	0.017	0.011	0.018	0.018	0.023	0.010	0.006	0.001	0.021	0.063	0.001	24	0.498
1/12	水	0.002	0.007	0.006	0.011	0.003	0.001	0.002	0.008	0.003	0.001	0.000	0.003	0.000	0.001	0.000	0.000	0.011	0.002	0.005	0.008	0.000	0.000	0.006	0.002	0.003	0.011	0.000	24	0.082
1/13	木	0.001	0.001	0.001	0.000	0.001	0.001	0.000	0.000	0.000	0.005	0.003	0.008	0.007	0.001	0.000	0.007	0.014	0.016	0.013	0.014	0.008	0.001	0.004	0.004	0.005	0.016	0.000	24	0.110
1/14	金	0.001	0.001	0.002	0.000	0.004	0.002	0.003	0.002	0.006	0.006	0.003	0.000	0.004	0.018	0.000	0.003	0.002	0.001	0.004	0.003	0.001	0.000	0.000	0.004	0.003	0.018	0.000	24	0.070
1/15	土	0.003	0.001	0.001	0.001	0.000	0.003	0.003	0.003	0.000	0.002	0.002	0.000	0.000	0.002	0.000	0.002	0.002	0.005	0.004	0.001	0.007	0.004	0.002	0.006	0.002	0.007	0.000	24	0.054
1/16	日	0.005	0.003	0.008	0.013	0.012	0.010	0.017	0.019	0.000	0.004	0.001	0.004	0.007	0.007	0.000	0.007	0.014	0.027	0.036	0.043	0.041	0.032	0.031	0.041	0.016	0.043	0.000	24	0.382
1/17	月	0.030	0.023	0.028	0.024	0.024	0.018	0.012	0.009	0.010	0.022	0.010	0.002	0.005	0.011	0.007	0.011	0.006	0.022	0.013	0.011	0.010	0.014	0.015	0.014	0.015	0.030	0.002	24	0.351
1/18	火	0.007	0.003	0.008	0.004	0.001	0.008	0.006	0.001	0.008	0.006	0.000	0.002	0.006	0.010	0.004	0.010	0.010	0.004	0.005	0.006	0.004	0.001	0.001	0.004	0.005	0.010	0.000	24	0.119
1/19	水	0.001	0.001	0.006	0.005	0.004	0.002	0.003	0.001	0.002	0.000	0.001	0.000	0.000	0.002	0.004	0.009	0.001	0.007	0.004	0.002	0.004	0.004	0.005	0.008	0.003	0.009	0.000	24	0.076
1/20	木	0.020	0.026	0.021	0.007	0.016	0.022	0.030	0.018	0.012	0.020	0.020	0.015	0.012	0.013	0.011	0.010	0.008	0.009	0.001	0.002	0.001	0.000	0.000	0.000	0.012	0.030	0.000	24	0.294
1/21	金	0.002	0.001	0.000	0.002	0.004	0.000	0.001	0.003	0.000	0.003	0.001	0.000	0.002	0.001	0.002	0.002	0.002	0.003	0.001	0.000	0.002	0.003	0.001	0.000	0.002	0.004	0.000	24	0.036
1/22	土	0.000	0.005	0.000	0.000	0.001	0.002	0.003	0.005	0.001	0.000	0.003	0.001	0.008	0.002	0.000	0.009	0.008	0.012	0.005	0.007	0.006	0.018	0.021	0.012	0.005	0.021	0.000	24	0.129
1/23	日	0.013	0.019	0.021	0.005	0.006	0.010	0.012	0.004	0.015	0.014	0.016	0.017	0.006	0.007	0.007	0.005	0.013	0.020	0.031	0.031	0.036	0.025	0.035	0.032	0.017	0.036	0.004	24	0.400
1/24	月	0.022	0.019	0.006	0.007	0.004	0.010	0.004	0.008	0.006	0.007	0.007	0.001	0.005	0.008	0.004	0.008	0.007	0.008	0.005	0.005	0.002	0.007	0.011	0.006	0.007	0.022	0.001	24	0.177
1/25	火	0.013	0.012	0.006	0.005	0.001	0.005	0.010	0.003	0.001	0.005	0.005	0.002	0.010	0.014	0.004	0.007	0.013	0.005	0.008	0.019	0.015	0.022	0.015	0.007	0.009	0.022	0.001	24	0.207
1/26	水	0.005	0.008	0.022	0.018	0.012	0.016	0.018	0.026	0.021	0.022	0.018	0.005	0.016	0.012	0.003	0.012	0.034	0.040	0.030	0.024	0.017	0.018	0.012	0.008	0.017	0.040	0.003	24	0.417
1/27	木	0.019	0.043	0.043	0.036	0.041	0.025	0.007	0.010	0.007	0.008	0.007	0.004	0.000	0.001	0.002	0.003	0.007	0.005	0.010	0.010	0.002	0.010	0.024	0.007	0.014	0.043	0.000	24	0.331
1/28	金	0.011	0.009	0.010	0.019	0.009	0.024	0.012	0.006	0.010	0.012	0.000	0.000	0.003	0.006	0.003	0.004	0.013	0.018	0.016	0.017	0.008	0.008	0.002	0.009	0.010	0.024	0.000	24	0.229
1/29	土	0.007	0.001	0.009	0.001	0.005	0.005	0.009	0.014	0.014	0.012	0.007	0.002	0.001	0.002	0.000	0.001	0.002	0.009	0.014	0.017	0.031	0.025	0.042	0.032	0.011	0.042	0.000	24	0.262
1/30	日	0.018	0.020	0.013	0.004	0.014	0.013	0.021	0.003	0.002	0.004	0.010	0.008	0.009	0.007	0.001	0.005	0.007	0.000	0.001	0.000	0.001	0.002	0.000	0.000	0.007	0.021	0.000	24	0.163
1/31	月	0.004	0.001	0.000	0.002	0.002	0.003	0.000	0.005	0.000	0.000	0.001	0.002	0.003	0.002	0.002	0.002	0.010	0.009	0.013	0.005	0.007	0.001	0.002	0.005	0.003	0.013	0.000	24	0.081
1時間平均		0.009	0.010	0.010	0.008	0.008	0.008	0.009	0.007	0.006	0.007	0.005	0.005	0.006	0.007	0.004	0.007	0.009	0.010	0.010	0.011	0.011	0.011	0.011	0.010	0.008				
最高		0.030	0.043	0.043	0.036	0.041	0.025	0.032	0.026	0.026	0.027	0.026	0.020	0.032	0.063	0.034	0.020	0.034	0.040	0.036	0.043	0.041	0.032	0.042	0.041		0.063			
最低		0.000	0.001	0.000	0.000	0.000	0.000	0.000	0.000	0.000	0.000	0.000	0.000	0.000	0.000	0.000	0.000	0.001	0.000	0.000	0.000	0.000	0.000	0.000	0.000			0.000		
データ		31	31	31	31	31	31	31	31	31	31	31	31	31	31	31	31	31	31	31	31	31	31	31	31				744	
合計		0.282	0.323	0.317	0.248	0.239	0.262	0.278	0.222	0.188	0.227	0.170	0.159	0.189	0.232	0.125	0.206	0.281	0.304	0.308	0.345	0.346	0.332	0.332	0.303					6.218

４　経年変化

（１）各種経年変化

ア　二酸化窒素

表４－１８　自動車排出ガス経年変化（二酸化窒素）　単位 ppm

調査地点 年度	環二通り	清澄通り	晴海通り (築地六丁目)	昭和通り	首都高速 道路	晴海通り (晴海三丁目)	新大橋通り
平成24年度	0.018	0.021	0.036	－	0.022	0.032	0.033
平成25年度	0.016	0.028	0.035	0.029	0.038	0.037	0.037
平成26年度	0.023	0.027	0.037	0.033	0.035	0.042	0.035
平成27年度	0.020	0.032	0.033	0.032	0.032	0.035	0.035
平成28年度	0.015	0.025	0.025	0.027	0.030	0.033	0.031
平成29年度	0.019	0.023	0.029	0.024	0.037	0.029	0.033
平成30年度	0.018	0.022	0.023	0.027	0.049	0.031	0.032
令和元年度	0.019	0.017	0.023	0.024	0.028	0.028	0.028
令和２年度	0.019	0.018	0.017	0.020	0.026	0.025	0.028
令和３年度	0.013	0.017	0.018	0.019	0.026	0.026	0.024

イ　浮遊粒子状物質

表４－１９　自動車排出ガス経年変化（浮遊粒子状物質）　単位 mg/m^3

調査地点 年度	環二通り	清澄通り	晴海通り (築地六丁目)	昭和通り	首都高速 道路	晴海通り (晴海三丁目)	新大橋通り
平成24年度	0.030	0.019	0.036	－	0.021	0.017	0.016
平成25年度	0.017	0.023	0.032	0.019	0.021	0.016	0.018
平成26年度	0.026	0.026	0.033	0.014	0.022	0.015	0.015
平成27年度	0.023	0.021	0.029	0.024	0.017	0.021	0.013
平成28年度	0.025	0.020	0.029	0.020	0.018	0.017	0.010
平成29年度	0.021	0.016	0.022	0.017	0.021	0.014	0.015
平成30年度	0.020	0.016	0.026	0.016	0.024	0.015	0.013
令和元年度	0.018	0.017	0.023	0.015	0.016	0.016	0.014
令和２年度	0.015	0.027	0.017	0.011	0.016	0.013	0.014
令和３年度	0.015	0.012	0.016	0.014	0.013	0.013	0.008

ウ　自動車交通量

表４－２０　自動車交通量経年変化　単位 台/日

調査地点 年度	環二通り	清澄通り	晴海通り (築地六丁目)	昭和通り	首都高速 道路	晴海通り (晴海三丁目)	新大橋通り
平成23年度	－	23,124	58,636	84,752	97,321	40,333	35,146
平成24年度	－	22,163	58,366	－	107,688	34,427	30,998
平成25年度	－	21,299	54,533	72,928	105,544	37,482	32,484
平成26年度	－	20,044	53,963	73,580	101,068	38,465	30,342
平成27年度	－	18,870	53,623	71,106	100,573	39,563	29,144

※令和２年度より環二通りの調査地点を勝どき四丁目児童遊園から晴海五丁目へ変更した。

※自動車交通量調査については、平成２８年度から中止した。

自動車排出ガス経年変化
※平成28年度から自動車排出ガス測定時の交通量調査は中止

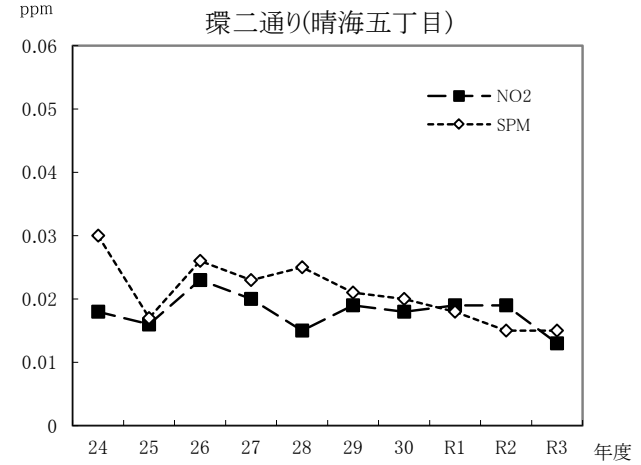

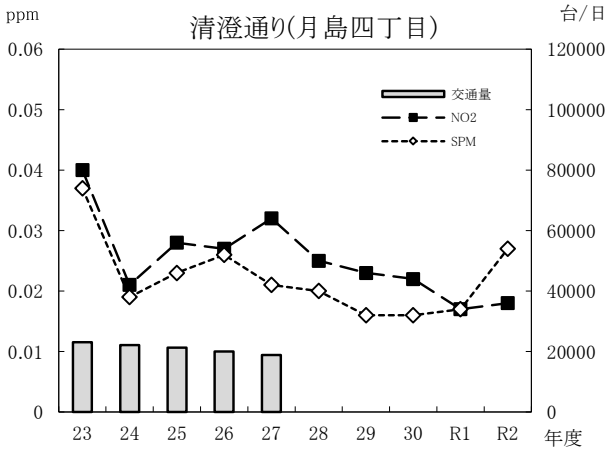

注）令和２年度から調査地点を晴海五丁目に変更。

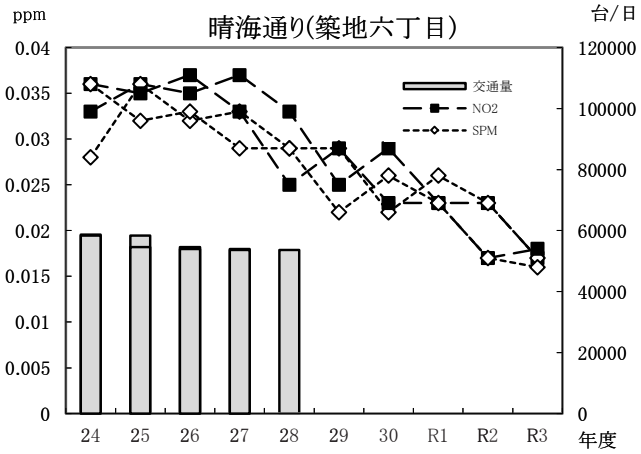

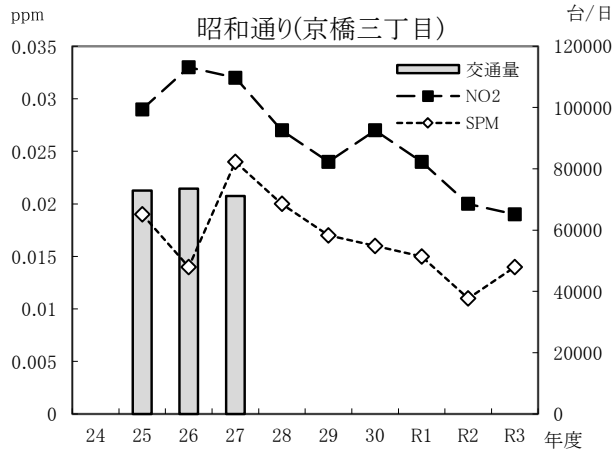

注）　平成24年度は調査せず。

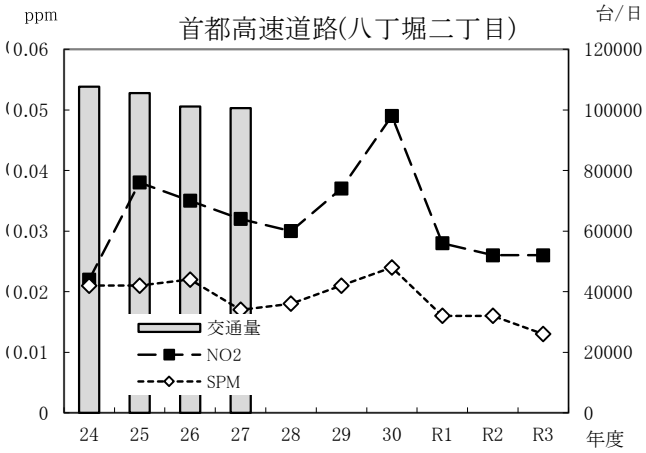

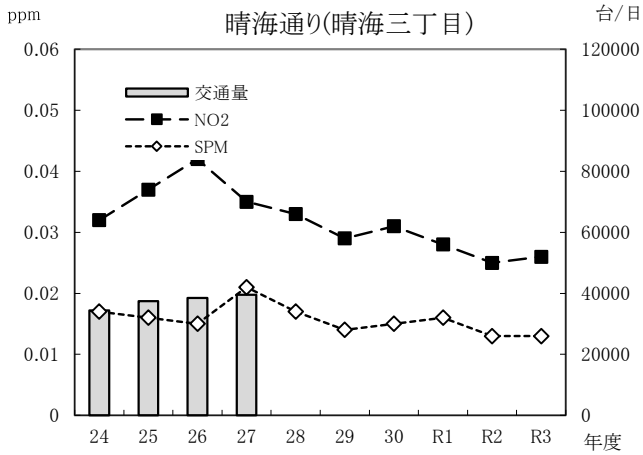

注）平成24年度は晴海一丁目で測定。

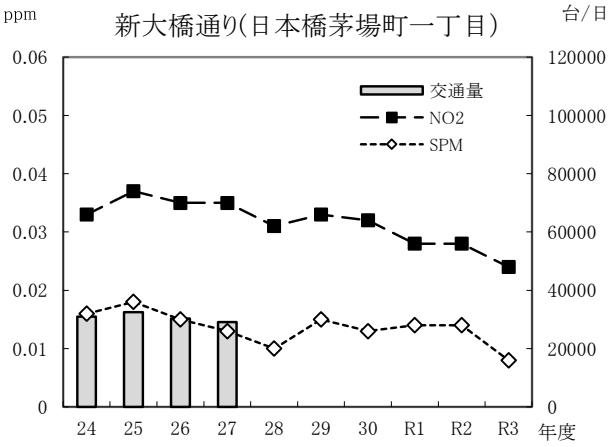
新大橋通り(日本橋茅場町一丁目)
ppm
台/日
0.06
0.05
0.04
0.03
0.02
0.01
0
120000
100000
80000
60000
40000
20000
0
交通量
NO2
SPM
24
25
26
27
28
29
30
R1
R2
R3
年度

Ⅴ　自動車騒音調査および道路交通振動調査

Ⅴ　自動車騒音調査および道路交通振動調査

1　自動車騒音調査

（1）　調査方法

ア　騒音の測定は、騒音規制法第17条第１項の規定に基づく指定地域内における自動車騒音の限度を定める環境省令により行った。

イ　測定は、３日間連続して行った。

（2）　調査結果

表５－１　自動車騒音調査結果　　単位 dB

No.	調査道路（調査地点）	調査期間	測定値		要請限度	
			昼	夜	昼	夜
1	清澄通り（月島四丁目）	令和３年 6月 8日～11日	62	57	75	70
2	江戸通り（日本橋小伝馬町）	令和３年 6月 8日～11日	68	65		
3	昭和通り（日本橋本町二丁目）	令和３年 6月 8日～11日	70	68		
4	晴海通り（築地六丁目）	令和３年 7月 6日～ 9日	68	67		
5	昭和通り（京橋三丁目）	令和３年 10月 5日～ 8日	67	66		
6	新大橋通り（日本橋人形町二丁目）	令和３年 10月 5日～ 8日	67	64		
7	中央通り（京橋三丁目）	令和３年 10月 5日～ 8日	65	62		
8	新大橋通り（新富二丁目）	令和３年 11月 9日～12日	71	66		
9	晴海通り（晴海三丁目）	令和３年 12月 7日～10日	66	64		
10	新大橋通り（日本橋茅場町一丁目）	令和４年 1月18日～21日	66	63		
11	環二通り（晴海五丁目）	令和３年 5月11日～14日	61	59		

注　1 測定値は、等価騒音ﾚﾍﾞﾙ値（LAeq）である。

2 昼とは 6～22時、夜とは22～翌日6時である。

2　道路交通振動調査

（1）　調査方法

ア　振動の測定は、振動規制法第16条および同法施行規則第12条に定める方法により行った。

イ　測定は、24時間連続して行った。

（2）　調査結果

表５－２　道路交通振動調査結果　　単位：dB　　単位：台/日

No.	調査道路（調査地点）	調査期間	測定値		要請限度		交通量（内大型車）
			昼	夜	昼	夜	
1	清澄通り（月島四丁目）	令和３年 6月 8日～ 9日	36	29	70	65	16,098 (2,682)
2	江戸通り（日本橋小伝馬町）	令和３年 6月 8日～ 9日	46	40			22,968 (1,578)
3	昭和通り（日本橋本町二丁目）	令和３年 6月 8日～ 9日	37	34			54,240 (7,170)
4	晴海通り（築地六丁目）	令和３年 7月 6日～ 7日	39	35			48,372 (7,074)
5	昭和通り（京橋三丁目）	令和３年 10月 5日～ 6日	44	41			67,308 (8,190)
6	新大橋通り（日本橋人形町二丁目）	令和３年 10月 5日～ 6日	37	33			30,258 (2,328)
7	中央通り（京橋三丁目）	令和３年 10月 5日～ 6日	36	32			15,960 (1,032)
8	新大橋通り（新富二丁目）	令和３年 11月 9日～10日	35	30			25,704 (2,922)
9	晴海通り（晴海三丁目）	令和３年 12月 8日～ 9日	43	40			30,930 (6,804)
10	新大橋通り（日本橋茅場町一丁目）	令和４年 1月18日～19日	44	44			24,000 (2,196)
11	環二通り（晴海五丁目）	令和３年 5月11日～12日	43	36			20,778 (5,082)

注　1 測定値は、振動ﾚﾍﾞﾙ80%ﾚﾝｼﾞの上端値(L10)の時間区分の平均値である。

2 昼とは 8～20時、夜とは20～翌日 8時である。

３　調査地点図

図５－１自動車騒音および道路交通振動調査地点図

４　調査結果資料　　No.１　清澄通り（月島四丁目）

－　調査状況　－

調査場所　　月島4-1

調査月日　　〈騒音〉令和3年6月8日（火）～11日（金）　※平日3日間（72時間）

　　〈振動〉令和3年6月8日（火）～ 9日（水）　※平日1日間（24時間）

区域区分　　〈騒音〉〈振動〉第二種区域

用途地域　　商業地域

調査地点図

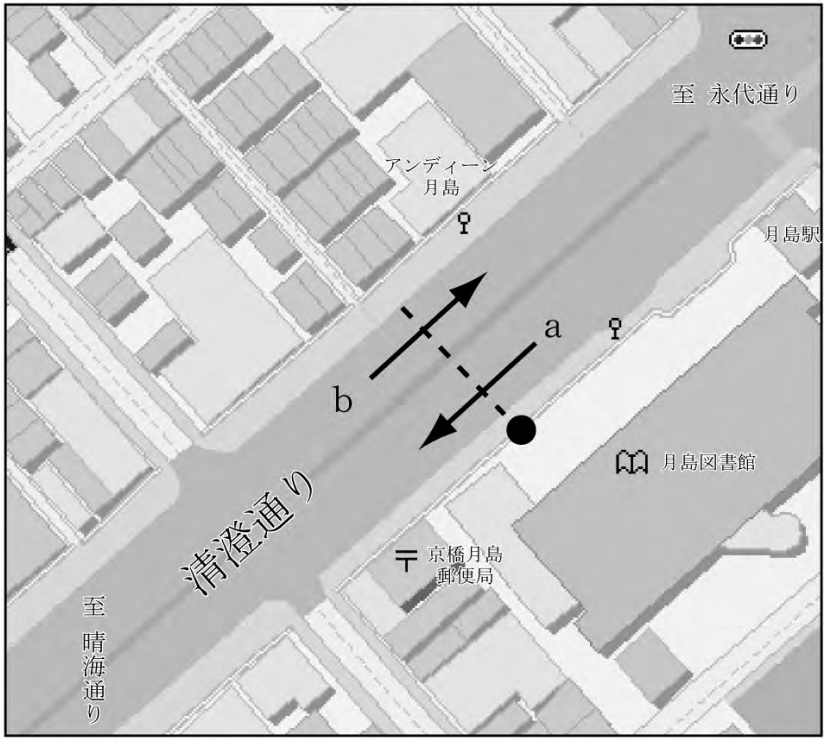

●　：　調査地点

－　道路状況　－

道路名　　清澄通り

車線数　　ａ方向　　３　ｂ方向　　３

道路幅員　　車道　　22.0ｍ　歩道　　7.0ｍ

舗装　　低騒音舗装

路面状態　　遮熱性舗装

段差　　良好

こう配　　なし

その他　　6月8日に降雨があった。東京管区気象台での降雨量は16時から19時に0.0㎜であった。

調 査 地 点：No. 1　　自動車騒音調査結果　　単位：dB

対 象 道 路：清澄通り(月島四丁目)

測定日	6	7	8	9	10	11	12	13	14	15	16	17	18	19	20	21	22	23	0	1	2	3	4	5	平均値 昼	平均値 夜	要請限度 昼	要請限度 夜
令和3年6月8日～6月9日	60.8	62.4	63.4	63.4	62.8	62.9	61.2	63.2	65.6	63.7	62.6	62.0	61.1	60.5	60.2	59.2	58.0	56.6	56.2	56.8	56.5	55.4	56.2	57.5	63	57	－	－
令和3年6月9日～6月10日	60.5	62.0	63.4	62.7	61.9	63.2	61.1	62.0	62.2	61.6	61.4	62.3	61.7	60.6	60.0	58.8	57.9	58.9	56.4	57.9	55.8	58.2	56.5	59.9	62	58	－	－
令和3年6月10日～6月11日	61.2	62.6	62.9	62.6	62.0	62.9	61.4	62.2	61.7	61.8	62.2	62.1	61.9	61.1	59.9	59.2	57.6	58.6	56.4	57.9	58.0	57.3	56.1	59.0	62	58	－	－
平均	60.8	62.3	63.2	62.9	62.3	63.0	61.2	62.5	63.5	62.5	62.1	62.1	61.6	60.7	60.0	59.1	57.8	58.1	56.3	57.6	56.9	57.1	56.3	58.9	62	57	75	70

(注)測定値は、等価騒音レベル（L_{Aeq}）である。平均値はエネルギー平均により算出した。表内の整数は、小数点第1位を四捨五入している。

昼：6～22時　夜：22～翌日6時

調 査 地 点：No. 1　　道路交通振動調査結果　　単位：dB

対 象 道 路：清澄通り(月島四丁目)

測定日	6	7	8	9	10	11	12	13	14	15	16	17	18	19	20	21	22	23	0	1	2	3	4	5	平均値 昼	平均値 夜	要請限度 昼	要請限度 夜
令和2年6月2日～6月3日	35	38	38	38	36	37	34	37	37	38	35	34	33	34	31	31	29	26	27	26	＜25	＜25	25	27	36	29	70	65

(注)測定値は、振動レベル80%レンジ上端値（L_{10}）である。平均値は算術平均により算出した。表内の整数は、小数点第1位を四捨五入している。

昼：8～20時　夜：20～翌日8時　＜25は測定下限値以下を示し、平均値は25dBとして算出した。また、グラフ上で＜25は25dBとした。

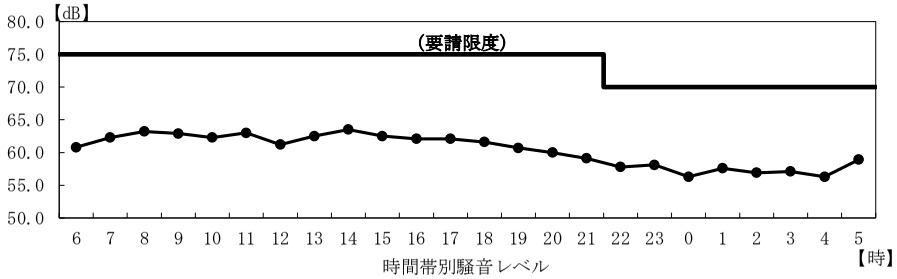

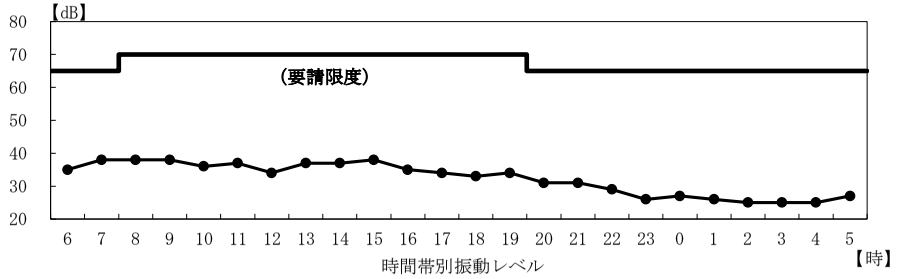

交通量調査結果

調 査 地 点 ： №.1
対 象 道 路 ： 清澄通り(月島四丁目)

単位：台／10分

測定日	時間		6	7	8	9	10	11	12	13	14	15	16	17	18	19	20	21	22	23	0	1	2	3	4	5	合計	平均	最高	最低
R3.6.8 ～ 6.9	a方向	大型車	2	12	12	15	16	18	9	15	26	21	10	9	4	2	2	2	1	1	1	1	0	2	0	2	183	8	26	0
		その他	21	51	56	67	51	62	59	67	46	50	63	63	55	57	42	35	29	17	29	16	15	9	9	9	978	41	67	9
		合計	23	63	68	82	67	80	68	82	72	71	73	72	59	59	44	37	30	18	30	17	15	11	9	11	1,161	48	82	9
		混入率	8.7	19.0	17.6	18.3	23.9	22.5	13.2	18.3	36.1	29.6	13.7	12.5	6.8	3.4	4.5	5.4	3.3	5.6	3.3	5.9	0.0	18.2	0.0	18.2	15.8	16.7	36.1	0.0
	b方向	大型車	8	12	18	21	17	26	27	20	22	17	20	11	10	12	7	3	3	1	0	2	0	1	3	3	264	11	27	0
		その他	29	46	65	96	74	80	79	46	71	69	96	80	86	71	44	52	40	29	31	17	16	13	12	16	1,258	52	96	12
		合計	37	58	83	117	91	106	106	66	93	86	116	91	96	83	51	55	43	30	31	19	16	14	15	19	1,522	63	117	14
		混入率	21.6	20.7	21.7	17.9	18.7	24.5	25.5	30.3	23.7	19.8	17.2	12.1	10.4	14.5	13.7	5.5	7.0	3.3	0.0	10.5	0.0	7.1	20.0	15.8	17.3	17.5	30.3	0.0
	合計	大型車	10	24	30	36	33	44	36	35	48	38	30	20	14	14	9	5	4	2	1	3	0	3	3	5	447	19	48	0
		その他	50	97	121	163	125	142	138	113	117	119	159	143	141	128	86	87	69	46	60	33	31	22	21	25	2,236	93	163	21
	総合計		60	121	151	199	158	186	174	148	165	157	189	163	155	142	95	92	73	48	61	36	31	25	24	30	2,683	112	199	24
	混入率		16.7	19.8	19.9	18.1	20.9	23.7	20.7	23.6	29.1	24.2	15.9	12.3	9.0	9.9	9.5	5.4	5.5	4.2	1.6	8.3	0.0	12.0	12.5	16.7	16.7	17.0	29.1	0.0

昼夜交通量（平均）

単位：台／10分

測定日	時間		昼	夜
R3.6.8 ～ 6.9	a方向	大型車	11	1
		その他	53	17
		合計	64	18
		混入率	17.2	5.6
※昼 6～22時	b方向	大型車	16	2
		その他	68	22
		合計	84	24
※夜 22～翌6時		混入率	19.0	8.3
	合計	大型車	27	3
		その他	121	39
	総合計		148	42
	混入率		18.2	7.1

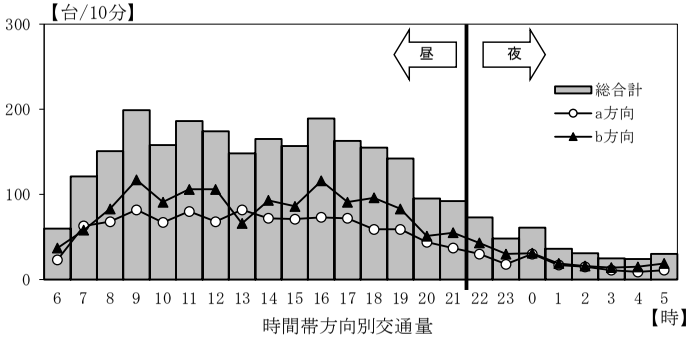

時間帯方向別交通量

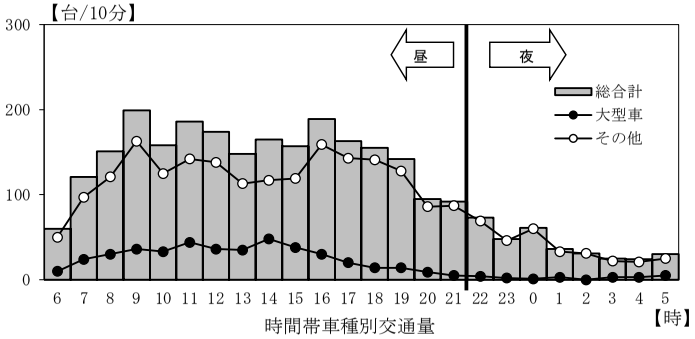

時間帯車種別交通量

No.2　江戸通り（日本橋小伝馬町）

－　調査状況　－

調査場所　　日本橋小伝馬町20

調査月日　　〈騒音〉令和3年6月8日（火）～11日（金）　※平日3日間（72時間）

　　〈振動〉令和3年6月8日（火）～ 9日（水）　※平日1日間（24時間）

区域区分　　〈騒音〉c 区域

用途地域　　商業地域

調査地点図

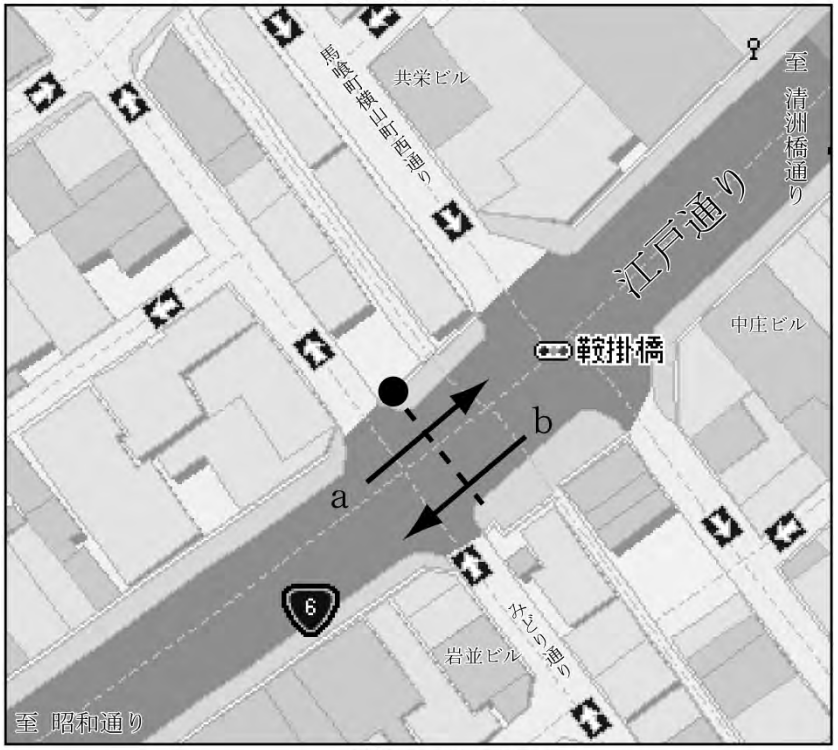

●　：調査地点

－　道路状況　－

道路名　　江戸通り

車線数　　a 方向　2　b 方向　2

道路幅員　　車道　18.6m　歩道　4.6m

舗装　　低騒音舗装

路面状態　　良好

段差　　なし

こう配　　なし

その他　　6月8日に降雨があった。東京管区気象台での降雨量は16時から19時に0.0㎜であった。

調 査 地 点：No. 2　　自動車騒音調査結果　　単位：dB

対 象 道 路：江戸通り（日本橋小伝馬町）

測定日	6	7	8	9	10	11	12	13	14	15	16	17	18	19	20	21	22	23	0	1	2	3	4	5	平均値 昼	平均値 夜	要請限度 昼	要請限度 夜
令和3年6月8日～6月9日	69.5	69.4	68.6	69.3	68.6	68.7	68.1	68.3	67.8	67.8	69.0	69.1	68.6	68.5	67.6	67.2	66.6	66.2	63.8	62.9	62.2	63.5	65.1	66.5	69	65	－	－
令和3年6月9日～6月10日	69.1	69.1	68.4	68.8	68.3	67.7	67.8	67.8	67.9	68.3	68.8	69.4	68.7	67.8	67.6	67.1	66.6	65.3	63.2	63.9	62.6	62.9	63.3	66.1	68	65	－	－
令和3年6月10日～6月11日	69.1	69.9	68.5	68.9	68.1	68.1	68.4	67.9	68.1	67.8	69.1	69.9	68.9	67.9	67.8	67.0	66.5	66.0	64.2	63.3	62.4	63.8	65.6	66.8	69	65	－	－
平均	69.2	69.5	68.5	69.0	68.3	68.2	68.1	68.0	67.9	68.0	69.0	69.5	68.7	68.1	67.7	67.1	66.6	65.9	63.8	63.4	62.4	63.4	64.8	66.5	68	65	75	70

(注)測定値は、等価騒音レベル（L_{Aeq}）である。平均値はエネルギー平均により算出した。表内の整数は、小数点第1位を四捨五入している。

昼：6～22時　夜：22～翌日6時

調 査 地 点：No. 2　　道路交通振動調査結果　　単位：dB

対 象 道 路：江戸通り（日本橋小伝馬町）

測定日	6	7	8	9	10	11	12	13	14	15	16	17	18	19	20	21	22	23	0	1	2	3	4	5	平均値 昼	平均値 夜	要請限度 昼	要請限度 夜
令和3年6月8日～6月9日	45	46	47	48	48	48	46	45	46	45	45	45	44	43	42	41	41	40	38	36	36	38	40	42	46	40	70	65

(注)測定値は、振動レベル80%レンジ上端値（L_{10}）である。平均値は算術平均により算出した。表内の整数は、小数点第1位を四捨五入している。

昼：8～20時　夜：20～翌日8時

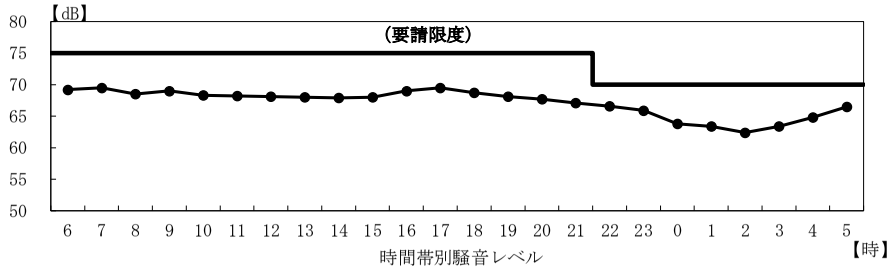

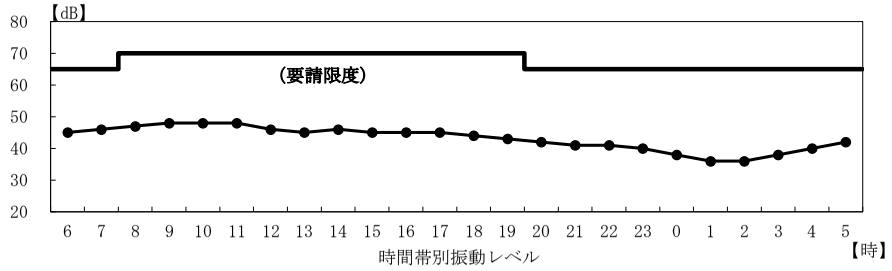

交通量調査結果

調 査 地 点 ： №２
対 象 道 路 ： 江戸通り（日本橋小伝馬町）

単位：台／10分

測定日	時間		6	7	8	9	10	11	12	13	14	15	16	17	18	19	20	21	22	23	0	1	2	3	4	5	合計	平均	最高	最低
R3.6.8 ～ 6.9	a方向	大型車	6	5	17	7	12	10	18	4	10	8	7	6	4	1	2	4	2	4	4	2	1	6	4	6	150	6	18	1
		その他	40	64	83	77	121	124	102	103	133	131	157	142	176	113	77	62	62	43	33	34	31	27	27	21	1,983	83	176	21
		合計	46	69	100	84	133	134	120	107	143	139	164	148	180	114	79	66	64	47	37	36	32	33	31	27	2,133	89	180	27
		混入率	13.0	7.2	17.0	8.3	9.0	7.5	15.0	3.7	7.0	5.8	4.3	4.1	2.2	0.9	2.5	6.1	3.1	8.5	10.8	5.6	3.1	18.2	12.9	22.2	7.0	6.7	22.2	0.9
	b方向	大型車	8	12	12	7	9	7	6	8	2	2	4	0	2	3	6	0	1	1	1	1	3	4	7	7	113	5	12	0
		その他	67	100	108	116	114	91	96	79	93	91	99	81	78	76	70	45	32	29	28	24	16	12	12	25	1,582	66	116	12
		合計	75	112	120	123	123	98	102	87	95	93	103	81	80	79	76	45	33	30	29	25	19	16	19	32	1,695	71	123	16
		混入率	10.7	10.7	10.0	5.7	7.3	7.1	5.9	9.2	2.1	2.2	3.9	0.0	2.5	3.8	7.9	0.0	3.0	3.3	3.4	4.0	15.8	25.0	36.8	21.9	6.7	7.0	36.8	0.0
	合計	大型車	14	17	29	14	21	17	24	12	12	10	11	6	6	4	8	4	3	5	5	3	4	10	11	13	263	11	29	3
		その他	107	164	191	193	235	215	198	182	226	222	256	223	254	189	147	107	94	72	61	58	47	39	39	46	3,565	149	256	39
	総合計		121	181	220	207	256	232	222	194	238	232	267	229	260	193	155	111	97	77	66	61	51	49	50	59	3,828	160	267	49
	混入率		11.6	9.4	13.2	6.8	8.2	7.3	10.8	6.2	5.0	4.3	4.1	2.6	2.3	2.1	5.2	3.6	3.1	6.5	7.6	4.9	7.8	20.4	22.0	22.0	6.9	6.9	22.0	2.1

昼夜交通量（平均）

単位：台／10分

測定日	時間		昼	夜
R3.6.8 ～ 6.9	a方向	大型車	8	4
		その他	107	35
		合計	115	39
		混入率	7.0	10.3
※昼 6～22時	b方向	大型車	6	3
		その他	88	22
		合計	94	25
※夜 22～翌6時		混入率	6.4	12.0
	合計	大型車	14	7
		その他	195	57
	総合計		209	64
	混入率		6.7	10.9

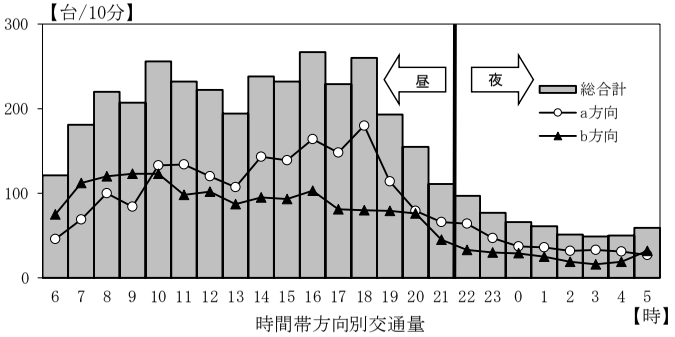

時間帯方向別交通量

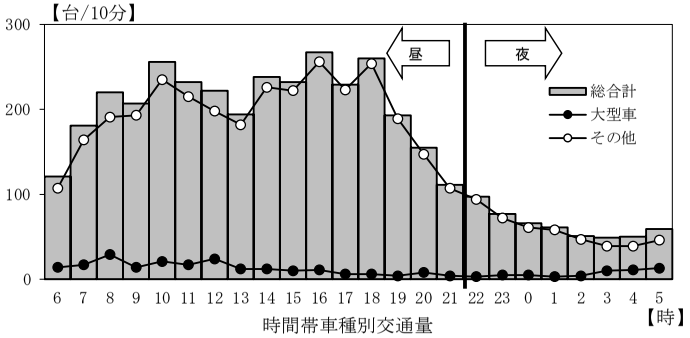

時間帯車種別交通量

No.3　昭和通り（日本橋本町二丁目）

－　調査状況　－

調査場所　　日本橋本町2-2

調査月日　　〈騒音〉令和3年6月8日（火）～11日（金）　※平日3日間（72時間）

　　〈振動〉令和3年6月8日（火）～ 9日（水）　※平日1日間（24時間）

区域区分　　〈騒音〉〈振動〉第二種区域

用途地域　　商業地域

調査地点図

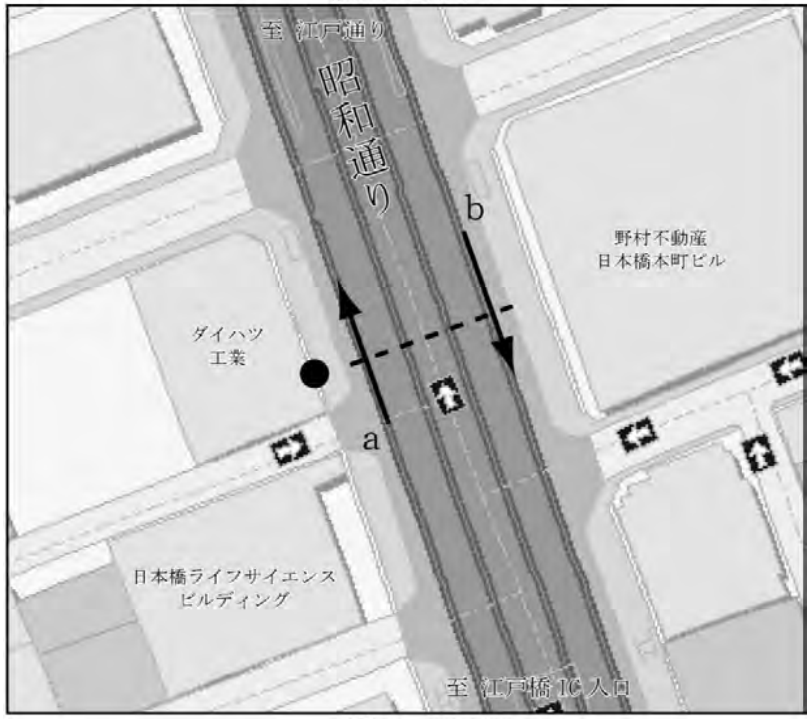

●：調査地点

－　道路状況　－

道路名　　昭和通り

車線数　　ａ方向　　4　ｂ方向　　3

道路幅員　　車道　32.6m　歩道　　5.8m

舗装　　低騒音舗装

路面状態　　良好

段差　　なし

こう配　　なし

その他　　6月8日に降雨があった。東京管区気象台での降雨量は16時から19時に0.0mmであった。

調 査 地 点：No. 3　　自動車騒音調査結果　　単位：dB

対 象 道 路：昭和通り(日本橋本町二丁目)

測定日	6	7	8	9	10	11	12	13	14	15	16	17	18	19	20	21	22	23	0	1	2	3	4	5	平均値 昼	平均値 夜	要請限度 昼	要請限度 夜
令和3年6月8日～6月9日	71.3	71.4	70.5	70.6	70.9	70.5	70.5	70.2	69.8	70.3	69.9	70.8	70.0	69.0	68.3	68.0	67.8	66.5	67.3	65.8	66.6	67.1	68.9	70.5	70	68	－	－
令和3年6月9日～6月10日	71.3	71.4	70.6	70.5	71.1	70.7	70.4	70.1	70.0	70.1	70.2	70.8	70.3	68.8	69.1	68.3	67.5	66.9	66.3	66.5	67.5	67.1	69.0	70.4	70	68	－	－
令和3年6月10日～6月11日	71.4	71.4	70.4	70.8	70.9	70.8	70.1	70.0	69.8	69.6	69.9	70.3	70.1	69.3	68.9	68.4	66.9	66.7	67.0	66.9	67.1	67.3	69.7	70.1	70	68	－	－
平均	71.3	71.4	70.5	70.6	71.0	70.7	70.3	70.1	69.9	70.0	70.0	70.6	70.1	69.0	68.8	68.2	67.4	66.7	66.9	66.4	67.1	67.2	69.2	70.3	70	68	75	70

(注)測定値は、等価騒音レベル（L_{Aeq}）である。平均値はエネルギー平均により算出した。表内の整数は、小数点第1位を四捨五入している。

昼：6～22時　夜：22～翌日6時

調 査 地 点：No. 3　　道路交通振動調査結果　　単位：dB

対 象 道 路：昭和通り(日本橋本町二丁目)

測定日	6	7	8	9	10	11	12	13	14	15	16	17	18	19	20	21	22	23	0	1	2	3	4	5	平均値 昼	平均値 夜	要請限度 昼	要請限度 夜
令和3年6月8日～6月9日	39	38	38	38	38	38	39	38	37	37	36	37	35	34	32	32	33	30	32	30	32	33	37	39	37	34	70	65

(注)測定値は、振動レベル80%レンジ上端値（L_{10}）である。平均値は算術平均により算出した。表内の整数は、小数点第1位を四捨五入している。

昼：8～20時　夜：20～翌日8時

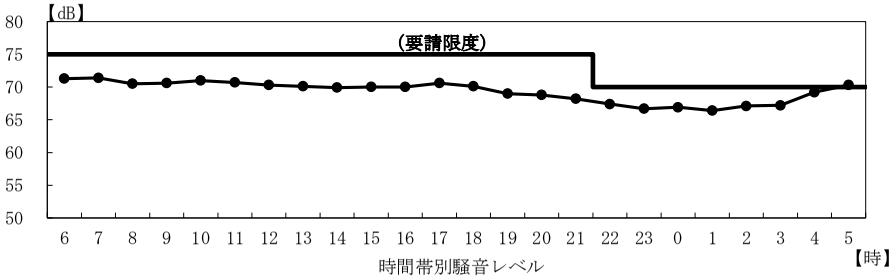

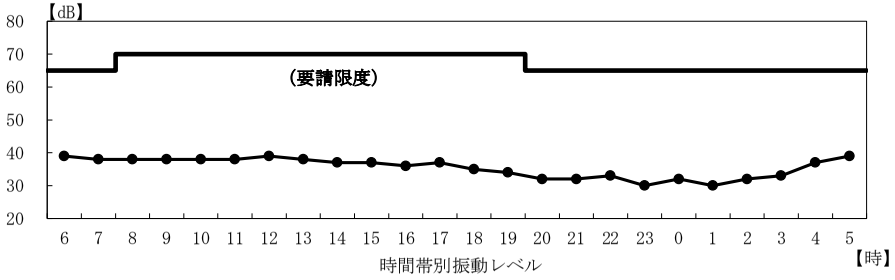

交通量調査結果

調 査 地 点 ： №３
対 象 道 路 ： 昭和通り(日本橋本町二丁目)

単位：台／10分

測定日	時間		6	7	8	9	10	11	12	13	14	15	16	17	18	19	20	21	22	23	0	1	2	3	4	5	合計	平均	最高	最低
R3.6.8 ～ 6.9	a方向	大型車	41	36	36	44	53	48	49	30	33	40	31	27	12	9	12	11	8	8	9	6	15	12	14	33	617	26	53	6
		その他	100	170	211	199	216	215	218	245	258	248	289	291	289	193	168	132	130	73	80	57	57	46	51	32	3,968	165	291	32
		合計	141	206	247	243	269	263	267	275	291	288	320	318	301	202	180	143	138	81	89	63	72	58	65	65	4,585	191	320	58
		混入率	29.1	17.5	14.6	18.1	19.7	18.3	18.4	10.9	11.3	13.9	9.7	8.5	4.0	4.5	6.7	7.7	5.8	9.9	10.1	9.5	20.8	20.7	21.5	50.8	13.5	13.6	50.8	4.0
	b方向	大型車	48	44	37	42	40	34	29	23	31	16	15	18	20	23	16	7	8	9	10	11	16	14	29	38	578	24	48	7
		その他	167	237	227	244	194	212	220	202	245	246	270	239	210	217	178	115	103	58	56	68	45	34	36	54	3,877	162	270	34
		合計	215	281	264	286	234	246	249	225	276	262	285	257	230	240	194	122	111	67	66	79	61	48	65	92	4,455	186	286	48
		混入率	22.3	15.7	14.0	14.7	17.1	13.8	11.6	10.2	11.2	6.1	5.3	7.0	8.7	9.6	8.2	5.7	7.2	13.4	15.2	13.9	26.2	29.2	44.6	41.3	13.0	12.9	44.6	5.3
	合計	大型車	89	80	73	86	93	82	78	53	64	56	46	45	32	32	28	18	16	17	19	17	31	26	43	71	1,195	50	93	16
		その他	267	407	438	443	410	427	438	447	503	494	559	530	499	410	346	247	233	131	136	125	102	80	87	86	7,845	327	559	80
	総合計		356	487	511	529	503	509	516	500	567	550	605	575	531	442	374	265	249	148	155	142	133	106	130	157	9,040	377	605	106
	混入率		25.0	16.4	14.3	16.3	18.5	16.1	15.1	10.6	11.3	10.2	7.6	7.8	6.0	7.2	7.5	6.8	6.4	11.5	12.3	12.0	23.3	24.5	33.1	45.2	13.2	13.3	45.2	6.0

昼夜交通量（平均）

単位：台／10分

測定日	時間		昼	夜
R3.6.8 ～ 6.9	a方向	大型車	32	13
		その他	215	66
		合計	247	79
		混入率	13.0	16.5
※昼 6～22時	b方向	大型車	28	17
		その他	214	57
		合計	242	74
		混入率	11.6	23.0
※夜 22～翌6時	合計	大型車	60	30
		その他	429	123
	総合計		489	153
	混入率		12.3	19.6

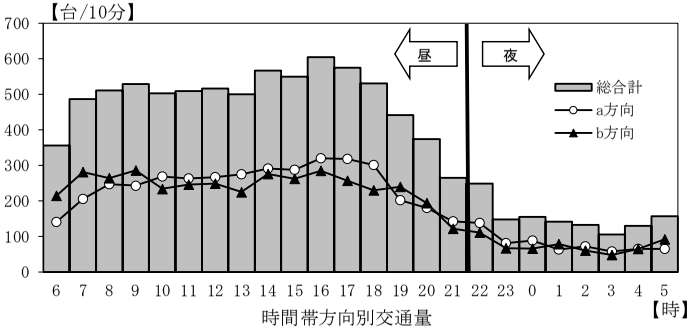

時間帯方向別交通量

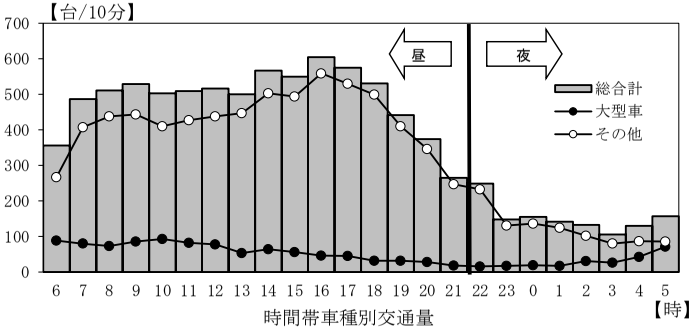

時間帯車種別交通量

No.4　晴海通り(築地六丁目)

－　調査状況　－

調査場所　　築地6-1

調査月日　　〈騒音〉令和3年7月6日（火）～9日（金）　※平日3日間（72時間）

　　〈振動〉令和3年7月6日（火）～7日（水）　※平日1日間（24時間）

区域区分　　〈騒音〉c 区域

用途地域　　商業地域

調査地域図

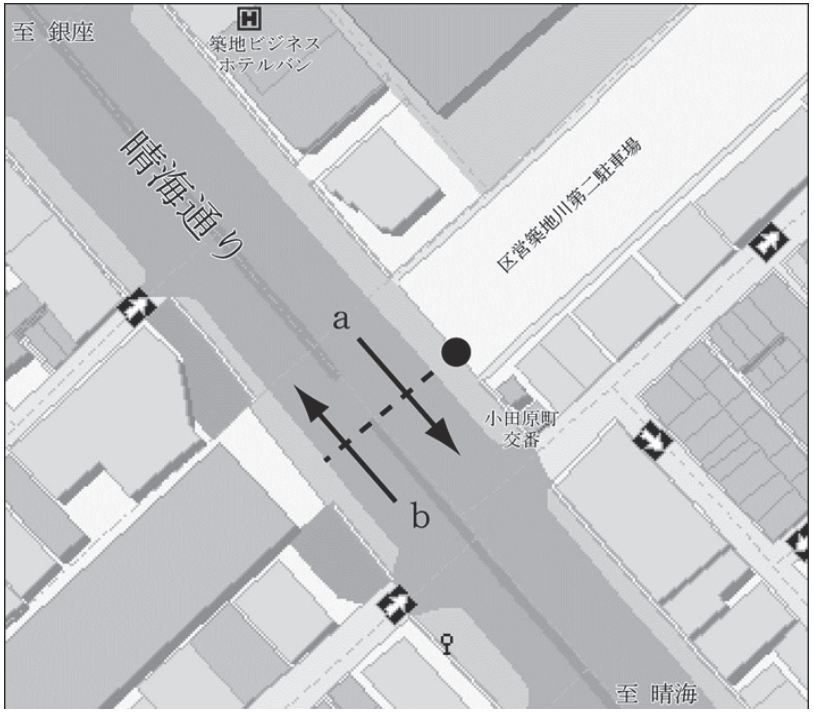

● 調査地点

－　道路状況　－

道路名　　晴海通り

車線数　　a 方向　3　b 方向　3

道路幅員　　車道　26.0m　歩道　5.0m

舗装　　低騒音舗装

路面状態　　良好

段差　　なし

こう配　　なし

その他　　7月6,7,8,9日に降雨があった。東京管区気象台での降雨量は6日の8時から10時及び12時から24時にかけて0.5mm、7日の1時から5時及び7時から10時にかけて0.5mm、8日の2時から24時にかけて7.5mm、9日の1時から6時にかけて4.5mmであった。

調 査 地 点：No. 4　　自動車騒音調査結果　　単位：dB

対 象 道 路：晴海通り(築地六丁目)

測定日	6	7	8	9	10	11	12	13	14	15	16	17	18	19	20	21	22	23	0	1	2	3	4	5	平均値 昼	平均値 夜	要請限度 昼	要請限度 夜
令和3年7月6日～7月7日	69.2	69.1	68.5	68.3	68.0	67.4	67.9	67.4	68.0	67.9	67.7	68.2	68.0	68.2	67.9	67.0	65.1	65.2	64.3	64.3	64.0	65.2	66.6	67.8	68	66	－	－
令和3年7月7日～7月8日	69.1	68.5	68.1	67.5	67.8	67.8	67.9	67.8	68.1	67.9	68.1	68.5	68.1	67.3	67.6	67.3	66.3	65.2	65.5	64.8	65.7	66.0	67.8	68.7	68	66	－	－
令和3年7月8日～7月9日	69.3	68.9	68.8	67.3	67.5	68.5	67.9	67.7	68.4	69.5	69.4	70.4	70.0	69.2	70.4	70.2	68.0	68.3	68.3	67.8	66.9	67.1	69.2	70.8	69	69	－	－
平均	69.2	68.8	68.5	67.7	67.8	67.9	67.9	67.6	68.2	68.5	68.5	69.1	68.8	68.3	68.8	68.4	66.6	66.5	66.4	65.9	65.7	66.2	68.0	69.3	68	67	75	70

(注)測定値は、等価騒音レベル（L_{Aeq}）である。平均値はエネルギー平均により算出した。表内の整数は、小数点第1位を四捨五入している。

昼：6～22時　夜：22～翌日6時

調 査 地 点：No. 4　　道路交通振動調査結果　　単位：dB

対 象 道 路：晴海通り(築地六丁目)

測定日	6	7	8	9	10	11	12	13	14	15	16	17	18	19	20	21	22	23	0	1	2	3	4	5	平均値 昼	平均値 夜	要請限度 昼	要請限度 夜
令和3年7月6日～7月7日	39	39	39	39	39	39	39	38	39	38	38	38	38	38	37	37	33	32	32	32	32	35	37	39	39	35	70	65

(注)測定値は、振動レベル80%レンジ上端値（L_{10}）である。平均値は算術平均により算出した。表内の整数は、小数点第1位を四捨五入している。

昼：8～20時　夜：20～翌日8時

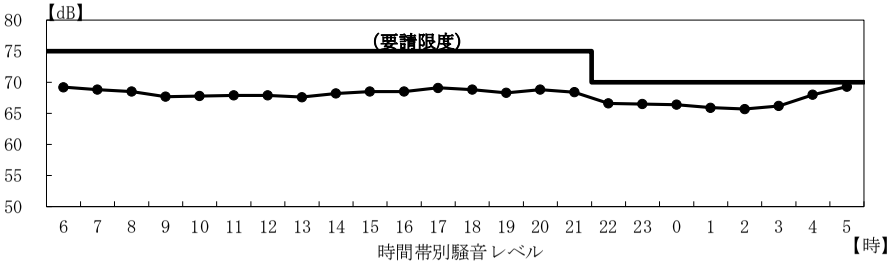

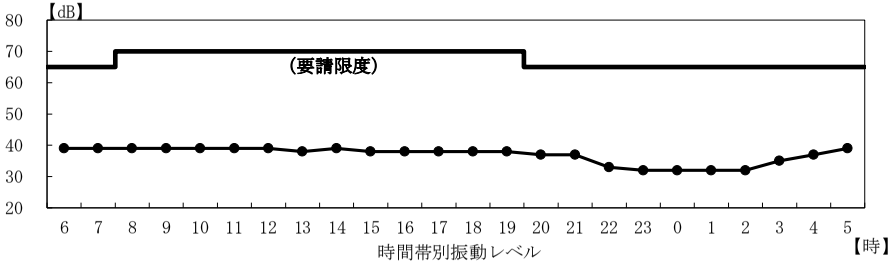

交通量調査結果

調 査 地 点 ： №4
対 象 道 路 ： 晴海通り(築地六丁目)

単位：台／10分

測定日	時間		6	7	8	9	10	11	12	13	14	15	16	17	18	19	20	21	22	23	0	1	2	3	4	5	合計	平均	最高	最低
R3.7.6 ～ 7.7	a方向	大型車	36	38	36	46	36	44	44	34	33	37	29	38	25	25	17	16	3	11	12	6	11	12	13	22	624	26	46	3
		その他	158	179	201	212	212	193	174	215	204	227	204	207	190	216	142	129	99	97	79	62	70	43	33	50	3,596	150	227	33
		合計	194	217	237	258	248	237	218	249	237	264	233	245	215	241	159	145	102	108	91	68	81	55	46	72	4,220	176	264	46
		混入率	18.6	17.5	15.2	17.8	14.5	18.6	20.2	13.7	13.9	14.0	12.4	15.5	11.6	10.4	10.7	11.0	2.9	10.2	13.2	8.8	13.6	21.8	28.3	30.6	14.8	14.8	30.6	2.9
	b方向	大型車	43	48	41	29	38	37	20	22	30	40	21	20	29	15	20	20	10	5	5	6	10	5	15	26	555	23	48	5
		その他	73	164	203	171	234	248	156	214	219	207	196	166	168	135	153	125	118	65	66	69	52	31	24	30	3,287	137	248	24
		合計	116	212	244	200	272	285	176	236	249	247	217	186	197	150	173	145	128	70	71	75	62	36	39	56	3,842	160	285	36
		混入率	37.1	22.6	16.8	14.5	14.0	13.0	11.4	9.3	12.0	16.2	9.7	10.8	14.7	10.0	11.6	13.8	7.8	7.1	7.0	8.0	16.1	13.9	38.5	46.4	14.4	14.4	46.4	7.0
	合計	大型車	79	86	77	75	74	81	64	56	63	77	50	58	54	40	37	36	13	16	17	12	21	17	28	48	1,179	49	86	12
		その他	231	343	404	383	446	441	330	429	423	434	400	373	358	351	295	254	217	162	145	131	122	74	57	80	6,883	287	446	57
	総合計		310	429	481	458	520	522	394	485	486	511	450	431	412	391	332	290	230	178	162	143	143	91	85	128	8,062	336	522	85
	混入率		25.5	20.0	16.0	16.4	14.2	15.5	16.2	11.5	13.0	15.1	11.1	13.5	13.1	10.2	11.1	12.4	5.7	9.0	10.5	8.4	14.7	18.7	32.9	37.5	14.6	14.6	37.5	5.7

昼夜交通量（平均）

単位：台／10分

測定日	時間		昼	夜
R3.7.6 ～ 7.7	a方向	大型車	33	11
		その他	191	67
		合計	224	78
		混入率	14.7	14.1
※昼 6～22時	b方向	大型車	30	10
		その他	177	57
		合計	207	67
		混入率	14.5	14.9
※夜 22～翌6時	合計	大型車	63	21
		その他	368	124
	総合計		431	145
	混入率		14.6	14.5

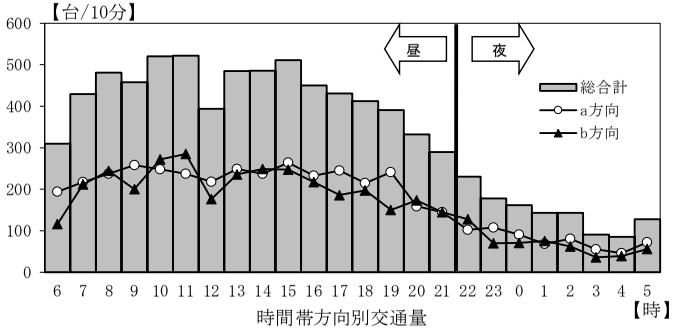

時間帯方向別交通量

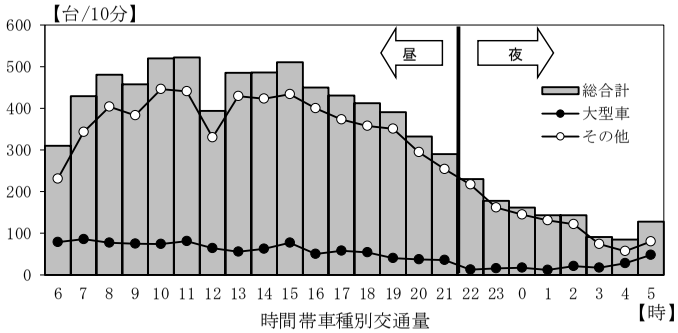

時間帯車種別交通量

No.5 昭和通り（京橋三丁目）

－　調査状況　－

調査場所　　京橋3-11

調査月日　　〈騒音〉令和3年10月5日（火）～8日（金）　※平日3日間（72時間）

　　〈振動〉令和3年10月5日（火）～6日（水）　※平日1日間（24時間）

区域区分　　〈騒音〉ｃ区域

用途地域　　商業地域

調査地点図

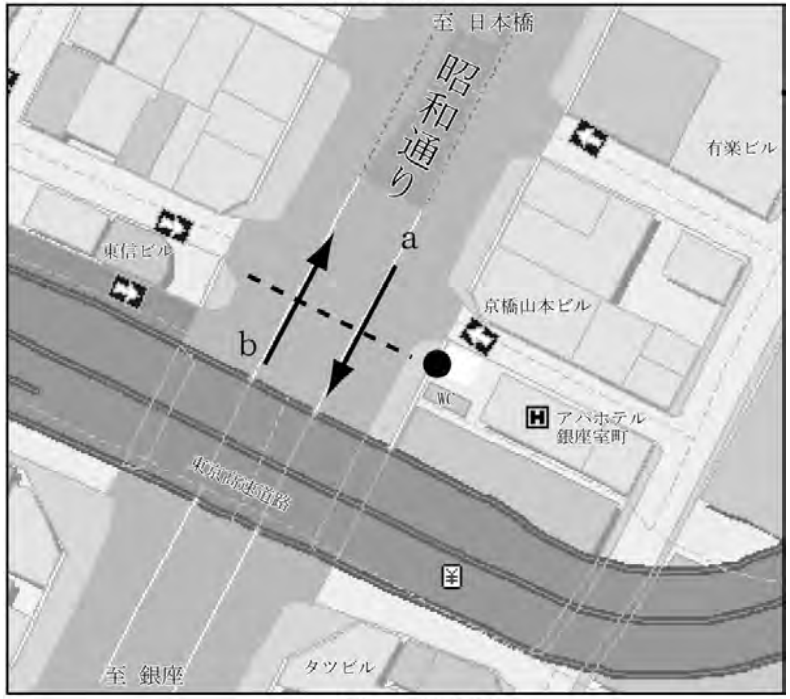

●：調査地点

－　道路状況　－

道路名　　昭和通り

車線数　　ａ方向　5　ｂ方向　5

道路幅員　　車道　33.0m　歩道　6.0m

舗装　　低騒音舗装

路面状態　　良好

段差　　なし

こう配　　なし

その他　　10月6，7，8日に降雨があった。東京管区気象台での降雨量は6日の19時から20時及び23時に0.0mm、7日は断続的な雨で0.0mm、8日の1時から4時にかけて0.0mmであった。

調 査 地 点：No. 5　　自動車騒音調査結果　　単位：dB

対 象 道 路：昭和通り(京橋三丁目)

測定日	6	7	8	9	10	11	12	13	14	15	16	17	18	19	20	21	22	23	0	1	2	3	4	5	平均値 昼	平均値 夜	要請限度 昼	要請限度 夜
令和3年10月5日～10月6日	69.8	69.6	68.3	67.9	67.9	67.9	66.7	67.8	67.3	66.8	66.8	67.0	66.6	65.8	66.2	65.9	65.2	64.5	64.4	64.3	64.2	65.1	66.5	67.5	68	65	－	－
令和3年10月6日～10月7日	69.0	68.6	67.4	67.2	68.0	67.8	67.5	67.6	67.0	66.6	66.4	66.7	66.7	66.3	66.0	65.9	66.0	64.7	64.4	64.6	64.9	65.3	66.4	67.3	67	66	－	－
令和3年10月7日～10月8日	69.6	69.1	68.5	68.2	67.8	67.7	67.0	67.4	66.6	66.6	66.5	67.0	67.0	66.4	66.1	66.6	65.7	67.0	67.6	67.3	66.3	66.0	66.9	68.8	68	67	－	－
平均	69.5	69.1	68.1	67.8	67.9	67.8	67.1	67.6	67.0	66.7	66.6	66.9	66.8	66.2	66.1	66.1	65.6	65.6	65.7	65.6	65.2	65.5	66.6	67.9	67	66	75	70

(注)測定値は、等価騒音レベル（L_{Aeq}）である。平均値はエネルギー平均により算出した。表内の整数は、小数点第1位を四捨五入している。

昼：6～22時　夜：22～翌日6時

調 査 地 点：No. 5　　道路交通振動調査結果　　単位：dB

対 象 道 路：昭和通り(京橋三丁目)

測定日	6	7	8	9	10	11	12	13	14	15	16	17	18	19	20	21	22	23	0	1	2	3	4	5	平均値 昼	平均値 夜	要請限度 昼	要請限度 夜
令和3年10月5日～10月6日	46	45	45	45	45	45	44	44	43	43	42	43	43	41	41	40	40	39	38	38	40	41	44	45	44	41	70	65

(注)測定値は、振動レベル80%レンジ上端値（L_{10}）である。平均値は算術平均により算出した。表内の整数は、小数点第1位を四捨五入している。

昼：8～20時　夜：20～翌日8時

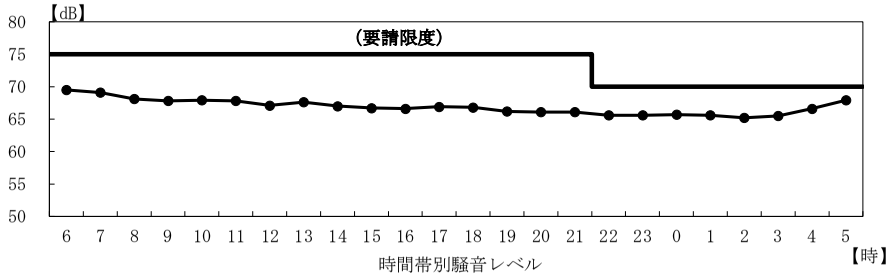

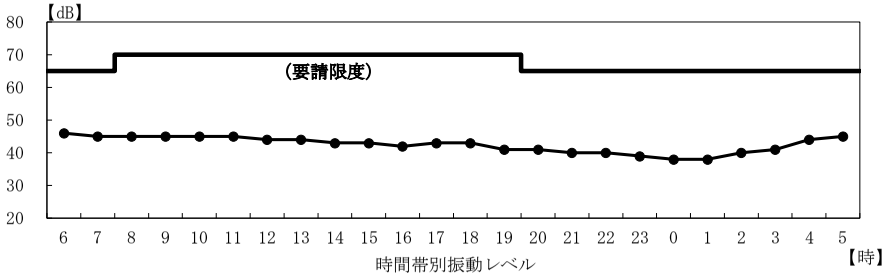

交通量調査結果

調 査 地 点 ： №５
対 象 道 路 ： 昭和通り(京橋三丁目)

単位：台／10分

測定日	時間		6	7	8	9	10	11	12	13	14	15	16	17	18	19	20	21	22	23	0	1	2	3	4	5	合計	平均	最高	最低
R3.10.5 ～ 10.6	a方向	大型車	52	53	53	53	36	48	56	46	29	26	24	23	22	14	15	10	14	16	11	12	15	17	30	47	722	30	56	10
		その他	193	300	280	284	277	272	238	246	270	255	258	270	235	220	175	139	139	119	109	61	69	68	65	74	4,616	192	300	61
		合計	245	353	333	337	313	320	294	292	299	281	282	293	257	234	190	149	153	135	120	73	84	85	95	121	5,338	222	353	73
		混入率	21.2	15.0	15.9	15.7	11.5	15.0	19.0	15.8	9.7	9.3	8.5	7.8	8.6	6.0	7.9	6.7	9.2	11.9	9.2	16.4	17.9	20.0	31.6	38.8	13.5	13.5	38.8	6.0
	b方向	大型車	29	29	22	39	52	49	54	38	40	36	31	24	29	13	10	14	9	6	9	12	18	14	31	35	643	27	54	6
		その他	111	198	214	275	284	287	307	305	320	348	360	370	320	296	252	181	134	128	112	115	94	75	82	69	5,237	218	370	69
		合計	140	227	236	314	336	336	361	343	360	384	391	394	349	309	262	195	143	134	121	127	112	89	113	104	5,880	245	394	89
		混入率	20.7	12.8	9.3	12.4	15.5	14.6	15.0	11.1	11.1	9.4	7.9	6.1	8.3	4.2	3.8	7.2	6.3	4.5	7.4	9.4	16.1	15.7	27.4	33.7	10.9	11.0	33.7	3.8
	合計	大型車	81	82	75	92	88	97	110	84	69	62	55	47	51	27	25	24	23	22	20	24	33	31	61	82	1,365	57	110	20
		その他	304	498	494	559	561	559	545	551	590	603	618	640	555	516	427	320	273	247	221	176	163	143	147	143	9,853	411	640	143
	総合計		385	580	569	651	649	656	655	635	659	665	673	687	606	543	452	344	296	269	241	200	196	174	208	225	11,218	467	687	174
	混入率		21.0	14.1	13.2	14.1	13.6	14.8	16.8	13.2	10.5	9.3	8.2	6.8	8.4	5.0	5.5	7.0	7.8	8.2	8.3	12.0	16.8	17.8	29.3	36.4	12.2	12.2	36.4	5.0

昼夜交通量（平均）

単位：台／10分

測定日	時間		昼	夜
R3.10.5 ～ 10.6	a方向	大型車	35	20
		その他	245	88
		合計	280	108
		混入率	12.5	18.5
※昼 6～22時	b方向	大型車	32	17
		その他	277	101
		合計	309	118
		混入率	10.4	14.4
※夜 22～翌6時	合計	大型車	67	37
		その他	522	189
	総合計		589	226
	混入率		11.4	16.4

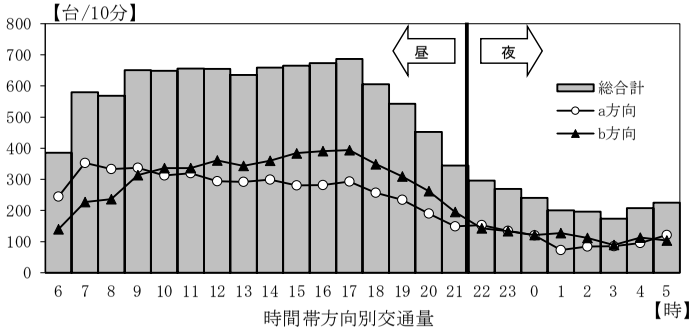

時間帯方向別交通量

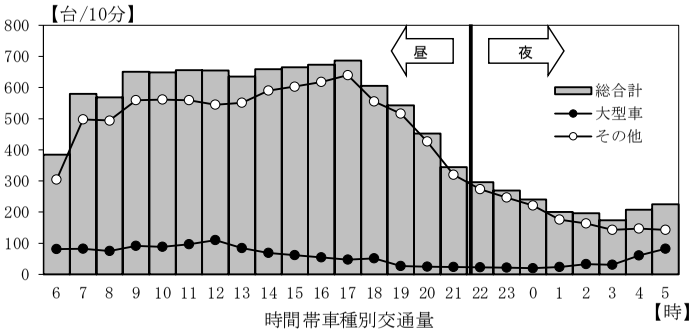

時間帯車種別交通量

No.6　新大橋通り（日本橋人形町二丁目）

－　調査状況　－

調査場所　　日本橋人形町2-36

調査月日　　〈騒音〉令和3年10月5日（火）～8日（金）　※平日3日間（72時間）

　　〈振動〉令和3年10月5日（火）～6日（水）　※平日1日間（24時間）

区域区分　　〈騒音〉c 区域

用途地域　　商業地域

調査地域図

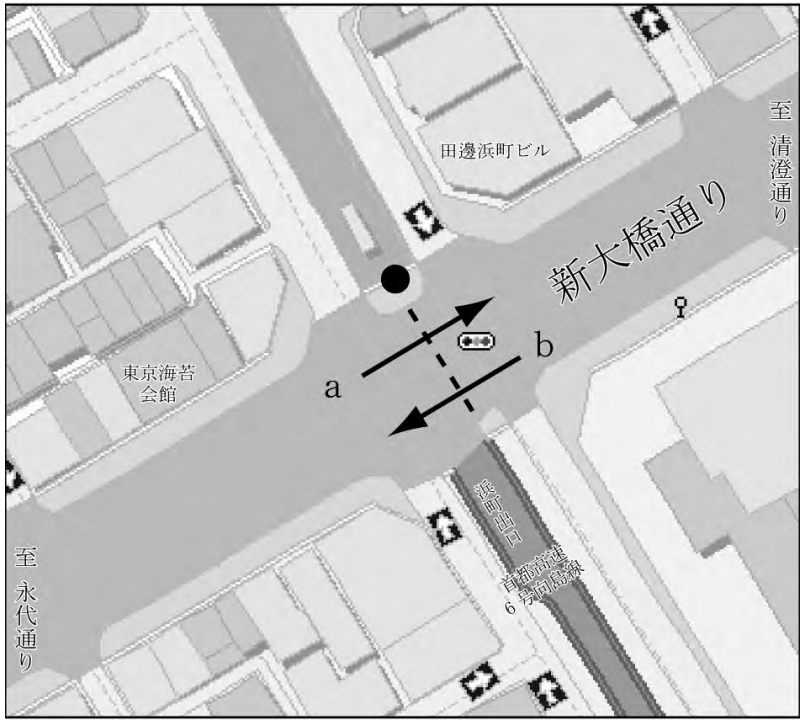

● 調査地点

－　道路状況　－

道路名　　新大橋通り

車線数　　a 方向　3　b 方向　3

道路幅員　　車道　22.0m　歩道　5.5m

舗装　　低騒音舗装

路面状態　　良好

段差　　なし

こう配　　なし

その他　　10月6，7，8日に降雨があった。東京管区気象台での降雨量は6日の19時から20時及び23時に0.0mm、7日は断続的な雨で0.0mm、8日の1時から4時にかけて0.0mmであった。

調 査 地 点：No. 6　　自動車騒音調査結果　　単位：dB

対 象 道 路：新大橋通り（日本橋人形町二丁目）

測定日	6	7	8	9	10	11	12	13	14	15	16	17	18	19	20	21	22	23	0	1	2	3	4	5	平均値 昼	平均値 夜	要請限度 昼	要請限度 夜
令和3年10月5日～10月6日	66.3	68.4	67.5	68.0	68.2	67.9	67.2	67.8	67.4	67.2	66.8	67.1	66.8	66.4	66.4	64.9	64.6	64.0	63.1	63.5	61.6	61.7	62.3	65.0	67	63	－	－
令和3年10月6日～10月7日	66.2	67.8	68.2	67.8	67.8	67.8	66.9	68.4	66.7	67.3	66.7	66.5	66.6	66.2	65.9	65.2	64.6	63.5	62.5	63.6	62.1	62.0	62.9	65.7	67	64	－	－
令和3年10月7日～10月8日	66.9	68.5	67.5	67.8	67.7	67.7	67.6	67.7	66.8	67.0	66.6	67.3	66.6	66.0	66.0	64.9	64.2	66.1	65.4	65.4	64.0	62.4	62.7	65.3	67	65	－	－
平均	66.5	68.2	67.7	67.9	67.9	67.8	67.2	68.0	67.0	67.2	66.7	67.0	66.7	66.2	66.1	65.0	64.5	64.7	63.9	64.3	62.7	62.0	62.6	65.3	67	64	75	70

(注)測定値は、等価騒音レベル（L_{Aeq}）である。平均値はエネルギー平均により算出した。表内の整数は、小数点第1位を四捨五入している。

昼：6～22時　夜：22～翌日6時

調 査 地 点：No. 6　　道路交通振動調査結果　　単位：dB

対 象 道 路：新大橋通り（日本橋人形町二丁目）

測定日	6	7	8	9	10	11	12	13	14	15	16	17	18	19	20	21	22	23	0	1	2	3	4	5	平均値 昼	平均値 夜	要請限度 昼	要請限度 夜
令和3年10月5日～10月6日	37	38	39	39	38	40	37	38	38	37	37	36	36	35	33	33	32	32	30	31	32	29	31	36	37	33	70	65

(注)測定値は、振動レベル80%レンジ上端値（L_{10}）である。平均値は算術平均により算出した。表内の整数は、小数点第1位を四捨五入している。

昼：8～20時　夜：20～翌日8時

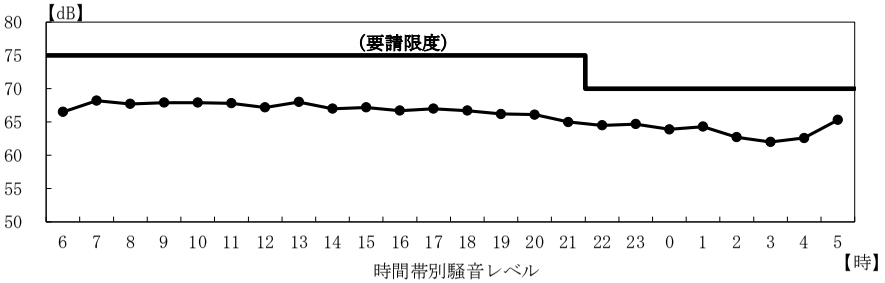

時間帯別騒音レベル

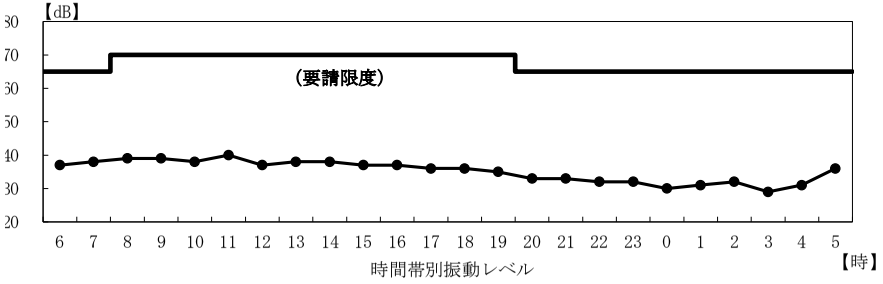

時間帯別振動レベル

交通量調査結果

調 査 地 点 ： №6
対 象 道 路 ： 新大橋通り(日本橋人形町二丁目)

単位：台／10分

測定日	時間		6	7	8	9	10	11	12	13	14	15	16	17	18	19	20	21	22	23	0	1	2	3	4	5	合計	平均	最高	最低
R3.10.5 ～ 10.6	a方向	大型車	7	12	14	17	19	13	9	10	13	3	7	5	12	2	2	1	3	5	0	4	2	3	0	5	168	7	19	0
		その他	40	50	77	106	119	114	157	117	118	147	174	159	161	111	83	68	53	48	35	34	24	17	19	19	2,050	85	174	17
		合計	47	62	91	123	138	127	166	127	131	150	181	164	173	113	85	69	56	53	35	38	26	20	19	24	2,218	92	181	19
		混入率	14.9	19.4	15.4	13.8	13.8	10.2	5.4	7.9	9.9	2.0	3.9	3.0	6.9	1.8	2.4	1.4	5.4	9.4	0.0	10.5	7.7	15.0	0.0	20.8	7.6	7.6	20.8	0.0
	b方向	大型車	10	19	24	19	20	17	21	15	12	6	9	5	6	6	7	5	4	1	1	2	2	1	4	4	220	9	24	1
		その他	77	172	221	218	196	171	155	159	142	142	146	95	126	109	101	68	59	53	46	42	27	24	21	35	2,605	109	221	21
		合計	87	191	245	237	216	188	176	174	154	148	155	100	132	115	108	73	63	54	47	44	29	25	25	39	2,825	118	245	25
		混入率	11.5	9.9	9.8	8.0	9.3	9.0	11.9	8.6	7.8	4.1	5.8	5.0	4.5	5.2	6.5	6.8	6.3	1.9	2.1	4.5	6.9	4.0	16.0	10.3	7.8	7.6	16.0	1.9
	合計	大型車	17	31	38	36	39	30	30	25	25	9	16	10	18	8	9	6	7	6	1	6	4	4	4	9	388	16	39	1
		その他	117	222	298	324	315	285	312	276	260	289	320	254	287	220	184	136	112	101	81	76	51	41	40	54	4,655	194	324	40
	総合計		134	253	336	360	354	315	342	301	285	298	336	264	305	228	193	142	119	107	82	82	55	45	44	63	5,043	210	360	44
	混入率		12.7	12.3	11.3	10.0	11.0	9.5	8.8	8.3	8.8	3.0	4.8	3.8	5.9	3.5	4.7	4.2	5.9	5.6	1.2	7.3	7.3	8.9	9.1	14.3	7.7	7.6	14.3	1.2

昼夜交通量（平均）

単位：台／10分

測定日	時間		昼	夜
R3.10.5 ～ 10.6	a方向	大型車	9	3
		その他	113	31
		合計	122	34
		混入率	7.4	8.8
※昼 6～22時	b方向	大型車	13	2
		その他	144	38
		合計	157	40
※夜 22～翌6時		混入率	8.3	5.0
	合計	大型車	22	5
		その他	257	69
	総合計		279	74
	混入率		7.9	6.8

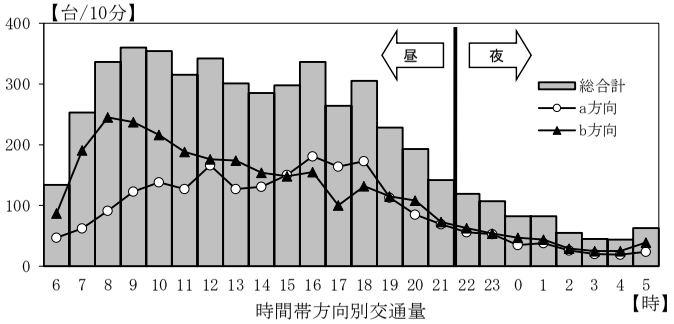

時間帯方向別交通量

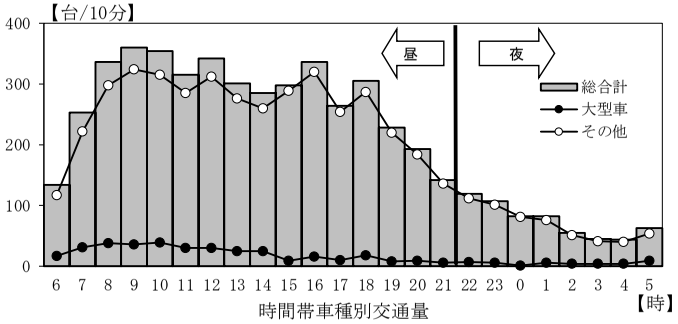

時間帯車種別交通量

No.7　中央通り（京橋三丁目）

－　調査状況　－

調査場所　　京橋3-1

調査月日　　〈騒音〉令和3年10月5日（火）～8日（金）　※平日3日間（72時間）

　　〈振動〉令和3年10月5日（火）～6日（水）　※平日1日間（24時間）

区域区分　　〈騒音〉c 区域

用途地域　　商業地域

調査地点図

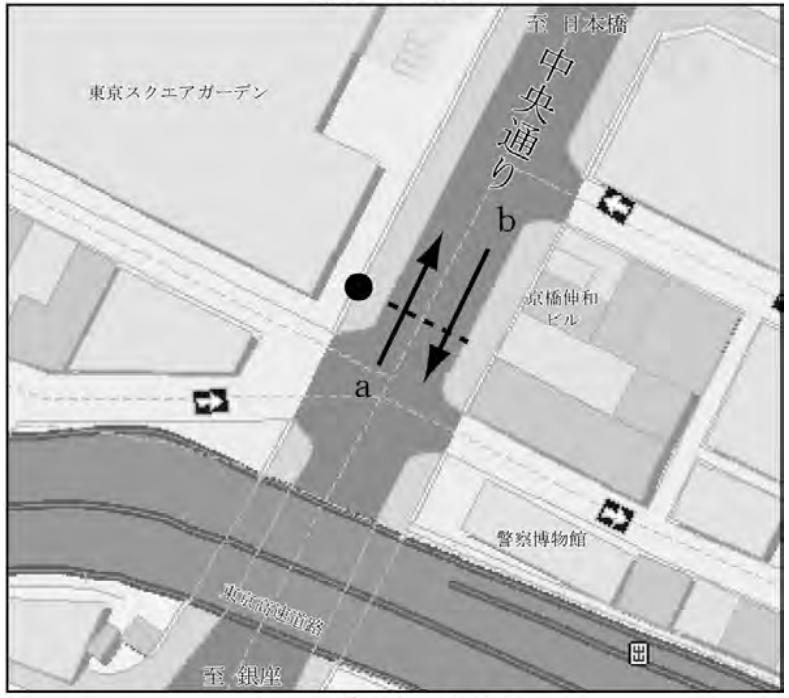

●：調査地点

－　道路状況　－

道路名　　中央通り

車線数　　a 方向　2　b 方向　3

道路幅員　　車道　16.0m　歩道　5.5m

舗装　　低騒音舗装

路面状態　　良好

段差　　なし

こう配　　なし

その他　　10月6，7，8日に降雨があった。東京管区気象台での降雨量は6日の19時から20時及び23時に0.0mm、7日は断続的な雨で0.0mm、8日の1時から4時にかけて0.0mmであった。

調 査 地 点：No. 7　　自動車騒音調査結果　　単位：dB

対 象 道 路：中央通り(京橋三丁目)

測定日	6	7	8	9	10	11	12	13	14	15	16	17	18	19	20	21	22	23	0	1	2	3	4	5	平均値 昼	平均値 夜	要請限度 昼	要請限度 夜
令和3年10月5日～10月6日	66.0	65.7	65.7	66.2	66.5	65.6	65.3	64.6	64.9	64.3	64.8	64.4	63.6	62.8	62.6	62.7	61.8	61.8	60.9	60.6	61.1	61.3	62.0	64.2	65	62	－	－
令和3年10月6日～10月7日	65.0	65.2	64.9	65.1	65.6	65.2	64.7	64.6	64.6	64.4	64.7	64.3	64.0	62.8	62.3	62.4	61.7	61.5	61.3	61.0	60.2	60.8	62.0	64.1	65	62	－	－
令和3年10月7日～10月8日	65.9	65.6	65.3	65.8	65.2	65.0	64.9	64.6	64.8	64.4	64.7	64.3	63.5	62.7	62.9	62.4	62.2	62.3	64.1	62.3	62.4	62.0	62.1	63.6	65	63	－	－
平均	65.7	65.5	65.3	65.7	65.8	65.3	65.0	64.6	64.8	64.4	64.7	64.3	63.7	62.8	62.6	62.5	61.9	61.9	62.3	61.4	61.3	61.4	62.0	64.0	65	62	75	70

(注)測定値は、等価騒音レベル（L_{Aeq}）である。平均値はエネルギー平均により算出した。表内の整数は、小数点第1位を四捨五入している。

昼：6～22時　夜：22～翌日6時

調 査 地 点：No. 7　　道路交通振動調査結果　　単位：dB

対 象 道 路：中央通り(京橋三丁目)

測定日	6	7	8	9	10	11	12	13	14	15	16	17	18	19	20	21	22	23	0	1	2	3	4	5	平均値 昼	平均値 夜	要請限度 昼	要請限度 夜
令和3年10月5日～10月6日	37	37	37	37	36	36	36	36	35	34	35	35	35	35	34	32	32	31	29	28	28	30	31	35	36	32	70	65

(注)測定値は、振動レベル80%レンジ上端値（L_{10}）である。平均値は算術平均により算出した。表内の整数は、小数点第1位を四捨五入している。

昼：8～20時　夜：20～翌日8時

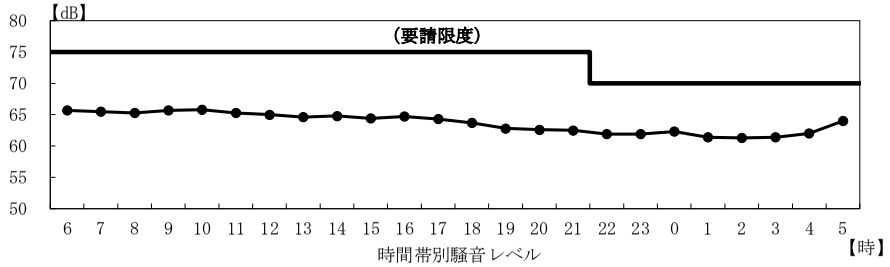

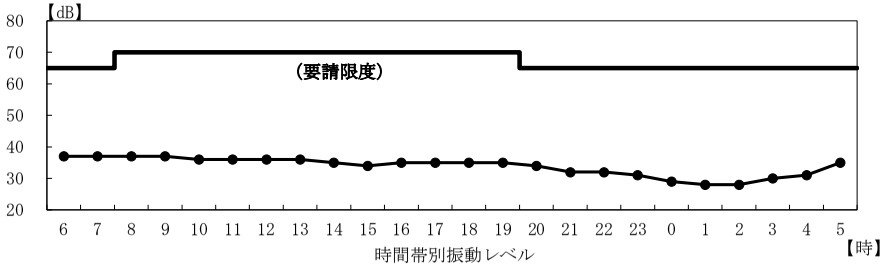

交通量調査結果

調 査 地 点 ： №.7
対 象 道 路 ： 中央通り(京橋三丁目)

単位：台／10分

測定日	時間		6	7	8	9	10	11	12	13	14	15	16	17	18	19	20	21	22	23	0	1	2	3	4	5	合計	平均	最高	最低
R3.10.5 ～ 10.6	a方向	大型車	5	6	2	7	7	5	5	3	3	3	1	2	2	2	1	1	0	4	0	0	4	1	3	4	71	3	7	0
		その他	21	18	39	43	63	71	64	59	78	76	80	95	75	69	62	39	38	33	19	20	24	23	20	13	1,142	48	95	13
		合計	26	24	41	50	70	76	69	62	81	79	81	97	77	71	63	40	38	37	19	20	28	24	23	17	1,213	51	97	17
		混入率	19.2	25.0	4.9	14.0	10.0	6.6	7.2	4.8	3.7	3.8	1.2	2.1	2.6	2.8	1.6	2.5	0.0	10.8	0.0	0.0	14.3	4.2	13.0	23.5	5.9	5.9	25.0	0.0
	b方向	大型車	12	11	14	12	3	5	5	1	4	3	1	2	2	1	3	2	3	2	1	1	3	2	1	7	101	4	14	1
		その他	37	42	54	89	49	86	83	101	81	72	92	78	72	63	54	59	45	41	32	31	35	19	16	15	1,346	56	101	15
		合計	49	53	68	101	52	91	88	102	85	75	93	80	74	64	57	61	48	43	33	32	38	21	17	22	1,447	60	102	17
		混入率	24.5	20.8	20.6	11.9	5.8	5.5	5.7	1.0	4.7	4.0	1.1	2.5	2.7	1.6	5.3	3.3	6.3	4.7	3.0	3.1	7.9	9.5	5.9	31.8	7.0	6.7	31.8	1.0
	合計	大型車	17	17	16	19	10	10	10	4	7	6	2	4	4	3	4	3	3	6	1	1	7	3	4	11	172	7	19	1
		その他	58	60	93	132	112	157	147	160	159	148	172	173	147	132	116	98	83	74	51	51	59	42	36	28	2,488	104	173	28
	総合計		75	77	109	151	122	167	157	164	166	154	174	177	151	135	120	101	86	80	52	52	66	45	40	39	2,660	111	177	39
	混入率		22.7	22.1	14.7	12.6	8.2	6.0	6.4	2.4	4.2	3.9	1.1	2.3	2.6	2.2	3.3	3.0	3.5	7.5	1.9	1.9	10.6	6.7	10.0	28.2	6.5	6.3	28.2	1.1

昼夜交通量（平均）

単位：台／10分

測定日	時間		昼	夜
R3.10.5 ～ 10.6	a方向	大型車	3	2
		その他	60	24
		合計	63	26
		混入率	4.8	7.7
※昼 6～22時	b方向	大型車	5	3
		その他	70	29
		合計	75	32
		混入率	6.7	9.4
※夜 22～翌6時	合計	大型車	8	5
		その他	130	53
	総合計		138	58
	混入率		5.8	8.6

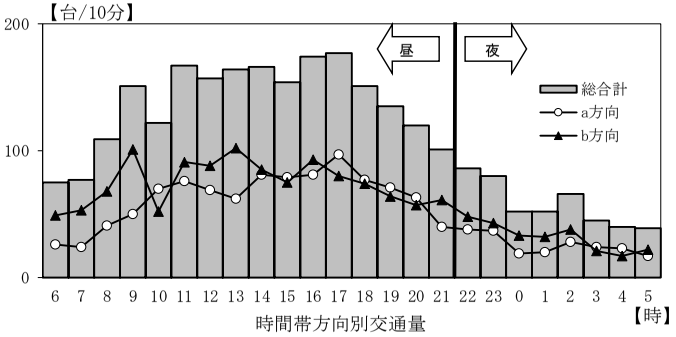

時間帯方向別交通量

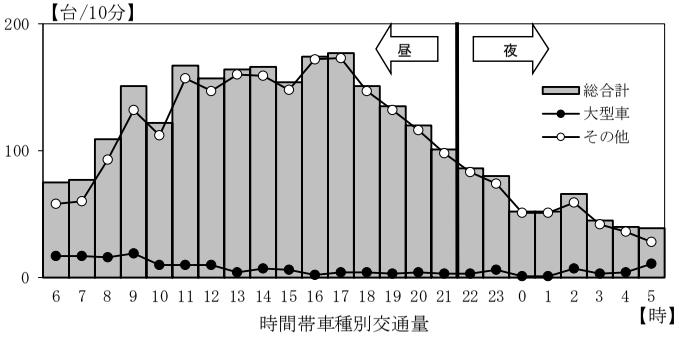

時間帯車種別交通量

No.8　新大橋通り（新富二丁目）

－　調査状況　－

調査場所　　新富2-15

調査月日　　〈騒音〉令和3年11月9日（火）～12日（金）　※平日3日間（72時間）

　　〈振動〉令和3年11月9日（火）～10日（水）　※平日1日間（24時間）

区域区分　　〈騒音〉c 区域

用途地域　　商業地域

調査地域図

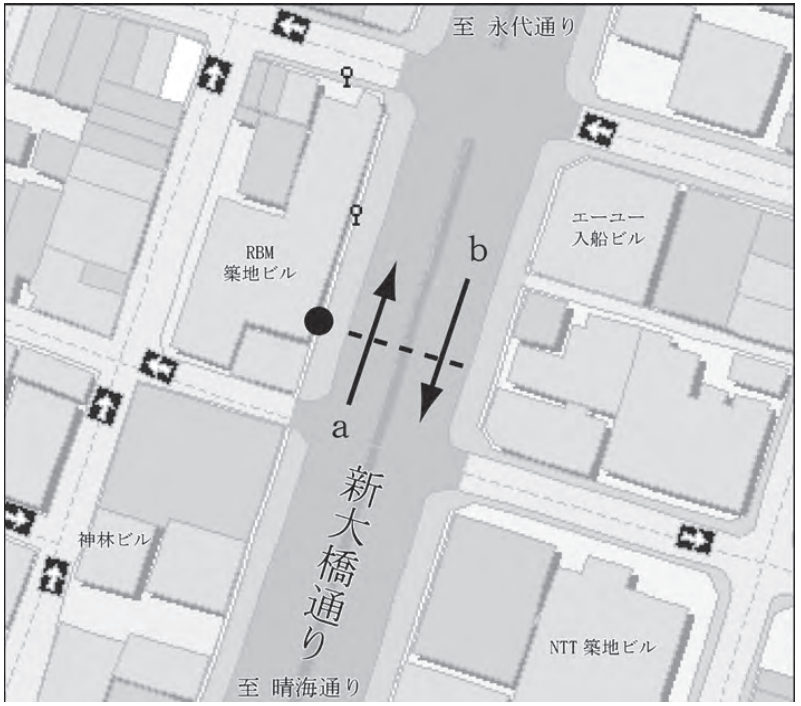

● 調査地点

－　道路状況　－

道路名　　新大橋通り

車線数　　a 方向　3　b 方向　3

道路幅員　　車道　22.0m　歩道　5.5m

舗装　　低騒音舗装

路面状態　　良好

段差　　なし

こう配　　なし

その他　　11月9,10日に降雨があった。東京管区気象台での降雨量は9日の6時から17時にかけて44.0mm、9日の22時、10日の4時及び9時に0.0mmであった。

調 査 地 点：No. 8

自動車騒音調査結果

単位：dB

対 象 道 路：新大橋通り(新富二丁目)

測定日	6	7	8	9	10	11	12	13	14	15	16	17	18	19	20	21	22	23	0	1	2	3	4	5	平均値 昼	平均値 夜	要請限度 昼	要請限度 夜
令和3年11月9日～11月10日	69.7	70.9	71.3	74.4	74.2	74.4	74.5	75.1	72.7	71.3	71.4	70.8	70.5	70.5	69.6	69.1	68.7	67.9	67.9	67.4	66.4	65.8	65.2	66.4	72	67	－	－
令和3年11月10日～11月11日	68.3	69.7	70.2	70.4	70.1	70.1	69.4	69.5	69.8	69.7	69.8	70.0	69.4	68.8	67.6	67.7	66.4	66.3	66.0	65.3	65.3	64.3	64.7	65.8	70	66	－	－
令和3年11月11日～11月12日	68.1	69.1	70.1	69.6	69.6	69.4	69.7	68.9	68.7	69.3	69.2	69.8	69.4	68.7	67.8	67.0	66.7	66.5	65.5	64.9	65.0	64.1	64.5	65.2	69	65	－	－
平均	68.8	70.0	70.6	72.0	71.8	71.9	71.9	72.1	70.7	70.2	70.2	70.2	69.8	69.4	68.4	68.0	67.4	67.0	66.6	66.0	65.6	64.8	64.8	65.8	71	66	75	70

(注)測定値は、等価騒音レベル（L_{Aeq}）である。平均値はエネルギー平均により算出した。表内の整数は、小数点第1位を四捨五入している。
昼：6～22時　夜：22～翌日6時

調 査 地 点：No. 8

道路交通振動調査結果

単位：dB

対 象 道 路：新大橋通り(新富二丁目)

測定日	6	7	8	9	10	11	12	13	14	15	16	17	18	19	20	21	22	23	0	1	2	3	4	5	平均値 昼	平均値 夜	要請限度 昼	要請限度 夜
令和3年11月9日～11月10日	34	35	36	37	36	35	35	35	36	37	36	35	34	33	31	31	31	29	29	28	27	28	29	31	35	30	70	65

(注)測定値は、振動レベル80%レンジ上端値（L_{10}）である。平均値は算術平均により算出した。表内の整数は、小数点第1位を四捨五入している。
昼：8～20時　夜：20～翌日8時

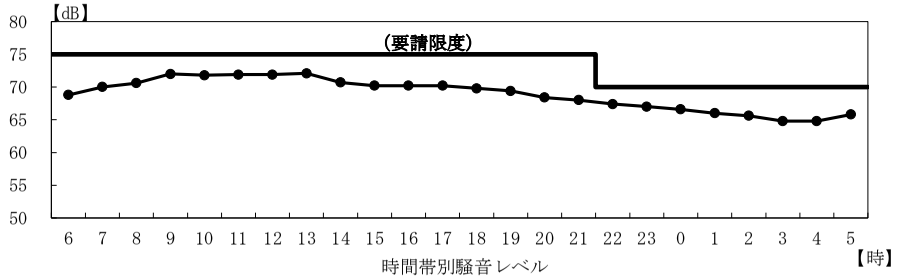

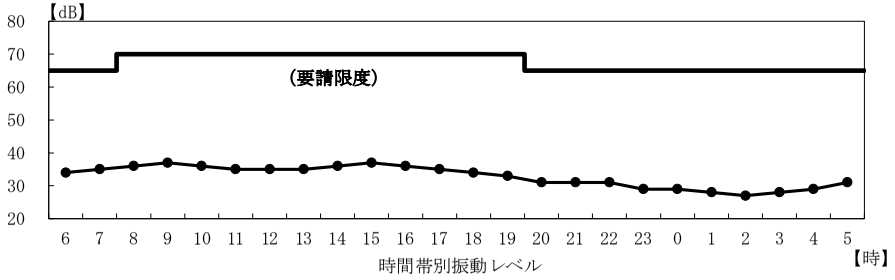

交通量調査結果

調 査 地 点 ： №8
対 象 道 路 ： 新大橋通り(新富二丁目)

単位：台／10分

測定日	時間		6	7	8	9	10	11	12	13	14	15	16	17	18	19	20	21	22	23	0	1	2	3	4	5	合計	平均	最高	最低
R3.11.9 ～ 11.10	a方向	大型車	6	13	22	37	22	24	17	22	22	20	22	15	14	11	2	5	7	1	4	5	1	5	4	6	307	13	37	1
		その他	32	69	94	134	117	138	124	98	152	144	138	139	160	93	79	65	49	52	58	36	26	23	19	25	2,064	86	160	19
		合計	38	82	116	171	139	162	141	120	174	164	160	154	174	104	81	70	56	53	62	41	27	28	23	31	2,371	99	174	23
		混入率	15.8	15.9	19.0	21.6	15.8	14.8	12.1	18.3	12.6	12.2	13.8	9.7	8.0	10.6	2.5	7.1	12.5	1.9	6.5	12.2	3.7	17.9	17.4	19.4	12.9	13.1	21.6	1.9
	b方向	大型車	8	11	20	17	11	13	13	13	11	13	13	5	10	3	0	2	1	4	4	0	1	1	2	4	180	8	20	0
		その他	50	115	122	114	118	117	92	106	114	127	88	71	89	78	53	41	50	51	33	28	24	12	17	23	1,733	72	127	12
		合計	58	126	142	131	129	130	105	119	125	140	101	76	99	81	53	43	51	55	37	28	25	13	19	27	1,913	80	142	13
		混入率	13.8	8.7	14.1	13.0	8.5	10.0	12.4	10.9	8.8	9.3	12.9	6.6	10.1	3.7	0.0	4.7	2.0	7.3	10.8	0.0	4.0	7.7	10.5	14.8	9.4	10.0	14.8	0.0
	合計	大型車	14	24	42	54	33	37	30	35	33	33	35	20	24	14	2	7	8	5	8	5	2	6	6	10	487	20	54	2
		その他	82	184	216	248	235	255	216	204	266	271	226	210	249	171	132	106	99	103	91	64	50	35	36	48	3,797	158	271	35
	総合計		96	208	258	302	268	292	246	239	299	304	261	230	273	185	134	113	107	108	99	69	52	41	42	58	4,284	179	304	41
	混入率		14.6	11.5	16.3	17.9	12.3	12.7	12.2	14.6	11.0	10.9	13.4	8.7	8.8	7.6	1.5	6.2	7.5	4.6	8.1	7.2	3.8	14.6	14.3	17.2	11.4	11.2	17.9	1.5

昼夜交通量（平均）

単位：台／10分

測定日	時間		昼	夜
R3.11.9 ～ 11.10	a方向	大型車	17	4
		その他	111	36
		合計	128	40
		混入率	13.3	10.0
※昼 6～22時	b方向	大型車	10	2
		その他	93	30
		合計	103	32
※夜 22～翌6時		混入率	9.7	6.3
	合計	大型車	27	6
		その他	204	66
	総合計		231	72
	混入率		11.7	8.3

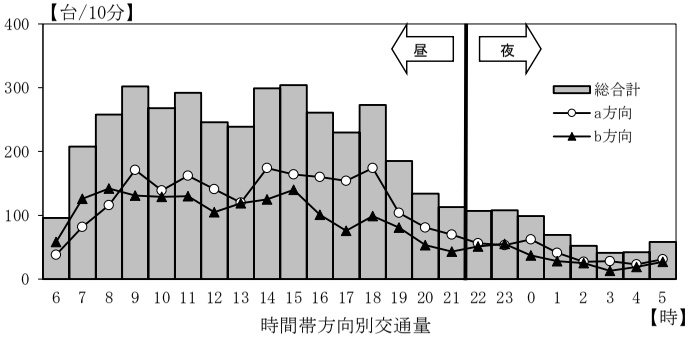

時間帯方向別交通量

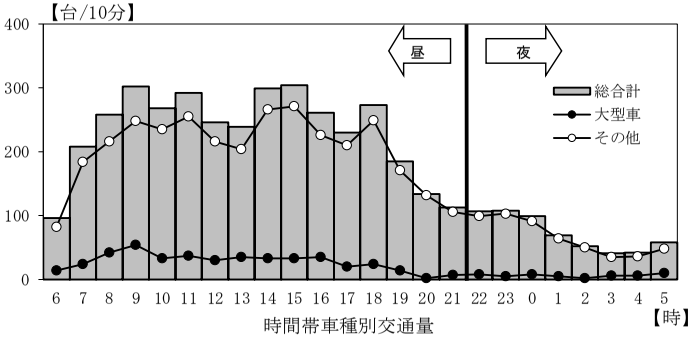

時間帯車種別交通量

No.9　晴海通り(晴海三丁目)

－　調査状況　－

調査場所　　晴海3-1

調査月日　　〈騒音〉令和3年12月7日（火）～10日（金）　※平日3日間（72時間）

　　〈振動〉令和3年12月8日（水）～9日（木）　※平日1日間（24時間）

区域区分　　〈騒音〉c 区域

用途地域　　商業地域

調査地点図

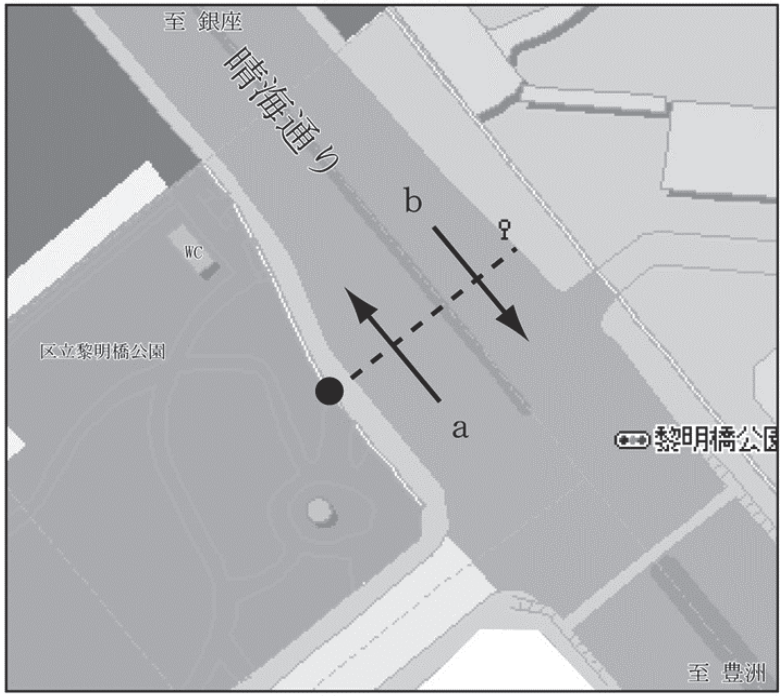

● 調査地点

－　道路状況　－

道路名　　晴海通り

車線数　　a 方向　4　b 方向　5

道路幅員　　車道　34.8m　歩道　8.7m

舗装　　低騒音舗装

路面状態　　良好

段差　　なし

こう配　　晴海通り上り側が上り坂

その他　　12月7,8,9日に降雨があった。東京管区気象台での降雨量は7日に9.5mm、8日に36.5mm、9日に0.0mmであった。

調 査 地 点：No. 9　　自動車騒音調査結果　　単位：dB

対 象 道 路：晴海通り(晴海三丁目)

測定日	6	7	8	9	10	11	12	13	14	15	16	17	18	19	20	21	22	23	0	1	2	3	4	5	平均値 昼	平均値 夜	要請限度 昼	要請限度 夜
令和3年12月7日～12月8日	63.4	64.0	63.9	64.3	64.0	64.0	62.5	64.0	64.5	63.8	63.2	63.7	64.4	66.3	66.7	66.0	65.2	63.3	65.2	64.6	63.8	65.2	67.9	68.7	64	66	－	－
令和3年12月8日～12月9日	67.7	68.8	69.8	70.1	69.4	68.9	68.4	68.1	68.3	67.5	67.7	67.4	67.8	65.7	64.9	64.6	63.4	62.8	62.6	63.7	62.1	62.0	62.8	63.6	68	63	－	－
令和3年12月9日～12月10日	64.4	64.7	65.0	65.3	65.7	64.8	63.3	64.3	65.1	64.5	63.4	63.6	63.6	63.0	63.1	62.2	61.7	60.5	61.2	60.9	60.3	61.7	61.5	62.3	64	61	－	－
平均	65.6	66.4	67.0	67.4	67.0	66.5	65.6	65.9	66.3	65.6	65.3	65.3	65.7	65.2	65.1	64.5	63.7	62.4	63.3	63.3	62.3	63.3	65.0	65.8	66	64	75	70

(注)測定値は、等価騒音レベル（L_{Aeq}）である。平均値はエネルギー平均により算出した。表内の整数は、小数点第1位を四捨五入している。

昼：6～22時　夜：22～翌日6時

調 査 地 点：No. 9　　道路交通振動調査結果　　単位：dB

対 象 道 路：晴海通り(晴海三丁目)

測定日	6	7	8	9	10	11	12	13	14	15	16	17	18	19	20	21	22	23	0	1	2	3	4	5	平均値 昼	平均値 夜	要請限度 昼	要請限度 夜
令和3年12月8日～12月9日	43	43	44	44	44	44	43	43	43	44	43	41	42	41	40	40	39	39	39	38	40	39	41	43	43	40	70	65

(注)測定値は、振動レベル80%レンジ上端値（L_{10}）である。平均値は算術平均により算出した。表内の整数は、小数点第1位を四捨五入している。

昼：8～20時　夜：20～翌日8時

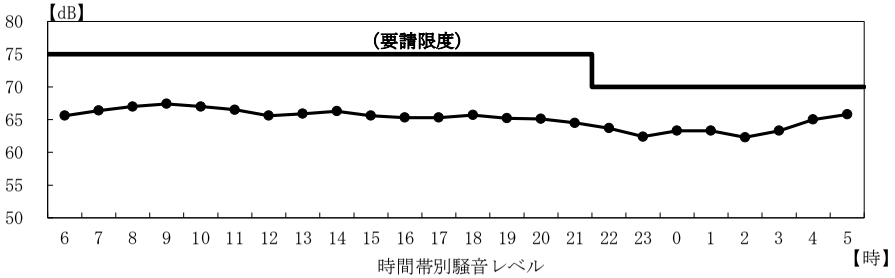

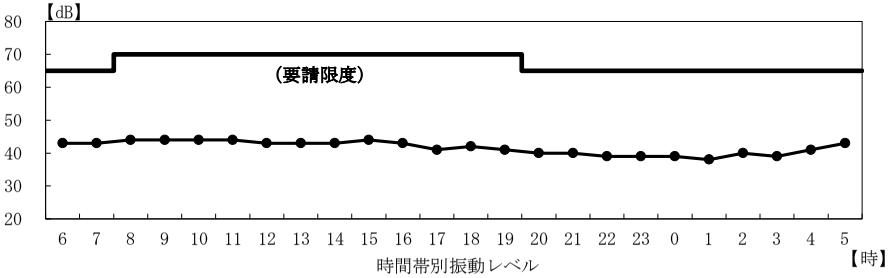

交通量調査結果

調 査 地 点 ： №.９
対 象 道 路 ： 晴海通り(晴海三丁目)

単位：台／10分

測定日	時間		6	7	8	9	10	11	12	13	14	15	16	17	18	19	20	21	22	23	0	1	2	3	4	5	合計	平均	最高	最低
R3.12.8 ～ 12.9	a方向	大型車	22	26	38	47	38	32	26	23	21	32	17	33	25	12	19	13	8	8	5	12	13	9	16	29	524	22	47	5
		その他	27	53	94	92	106	86	122	97	116	115	117	116	133	100	89	72	68	51	51	28	28	30	22	31	1,844	77	133	22
		合計	49	79	132	139	144	118	148	120	137	147	134	149	158	112	108	85	76	59	56	40	41	39	38	60	2,368	99	158	38
		混入率	44.9	32.9	28.8	33.8	26.4	27.1	17.6	19.2	15.3	21.8	12.7	22.1	15.8	10.7	17.6	15.3	10.5	13.6	8.9	30.0	31.7	23.1	42.1	48.3	22.1	22.2	48.3	8.9
	b方向	大型車	14	35	37	51	34	26	35	24	35	32	36	21	43	34	10	11	15	7	19	23	14	9	17	28	610	25	51	7
		その他	44	80	98	94	116	100	115	125	124	131	135	129	137	103	77	106	83	69	61	65	38	41	51	55	2,177	91	137	38
		合計	58	115	135	145	150	126	150	149	159	163	171	150	180	137	87	117	98	76	80	88	52	50	68	83	2,787	116	180	50
		混入率	24.1	30.4	27.4	35.2	22.7	20.6	23.3	16.1	22.0	19.6	21.1	14.0	23.9	24.8	11.5	9.4	15.3	9.2	23.8	26.1	26.9	18.0	25.0	33.7	21.9	21.6	35.2	9.2
	合計	大型車	36	61	75	98	72	58	61	47	56	64	53	54	68	46	29	24	23	15	24	35	27	18	33	57	1,134	47	98	15
		その他	71	133	192	186	222	186	237	222	240	246	252	245	270	203	166	178	151	120	112	93	66	71	73	86	4,021	168	270	66
	総合計		107	194	267	284	294	244	298	269	296	310	305	299	338	249	195	202	174	135	136	128	93	89	106	143	5,155	215	338	89
	混入率		33.6	31.4	28.1	34.5	24.5	23.8	20.5	17.5	18.9	20.6	17.4	18.1	20.1	18.5	14.9	11.9	13.2	11.1	17.6	27.3	29.0	20.2	31.1	39.9	22.0	21.9	39.9	11.1

昼夜交通量（平均）

単位：台／10分

測定日	時間		昼	夜
R3.12.8 ～ 12.9	a方向	大型車	27	13
		その他	96	39
		合計	123	52
		混入率	22.0	25.0
※昼 6～22時	b方向	大型車	30	17
		その他	107	58
		合計	137	75
※夜 22～翌6時		混入率	21.9	22.7
	合計	大型車	57	30
		その他	203	97
	総合計		260	127
	混入率		21.9	23.6

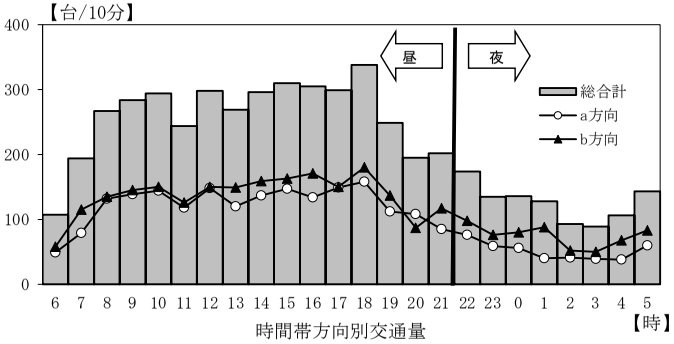

時間帯方向別交通量

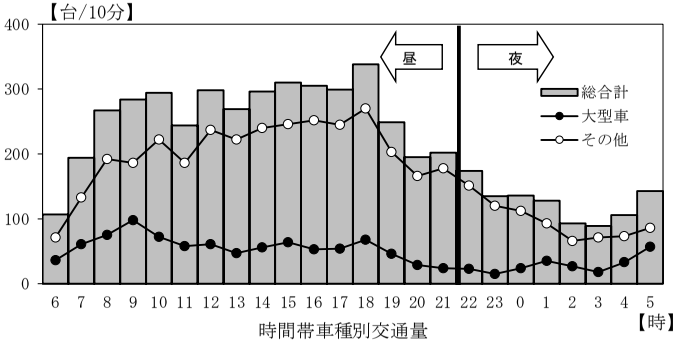

時間帯車種別交通量

No.10　新大橋通り（日本橋茅場町一丁目）

－　調査状況　－

調査場所　　日本橋茅場町1-14

調査月日　　〈騒音〉令和4年1月18日（火）～21日（金）　※平日3日間（72時間）

　　〈振動〉令和4年1月18日（火）～19日（水）　※平日1日間（24時間）

区域区分　　〈騒音〉c 区域

用途地域　　商業地域

調査地点図

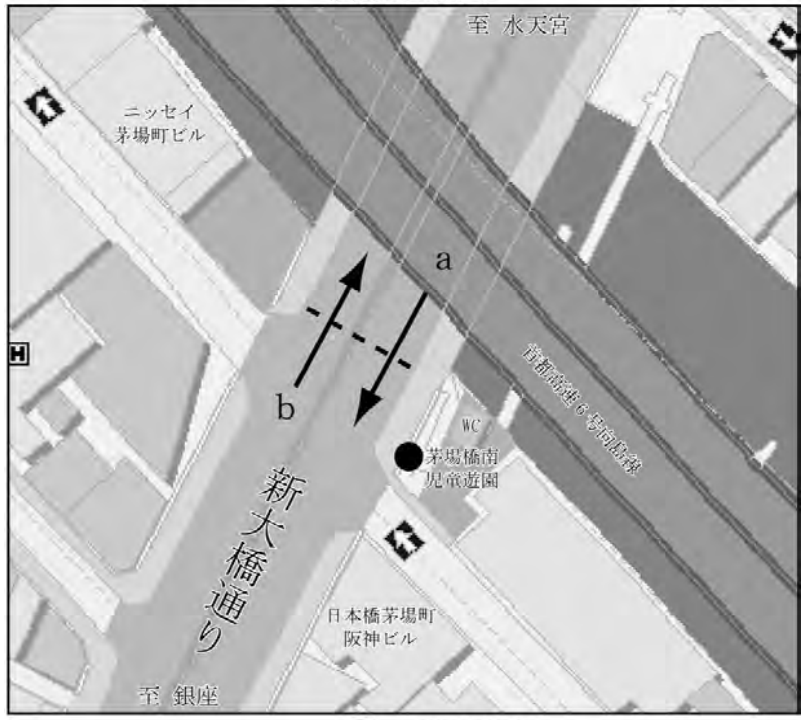

●：調査地点

－　道路状況　－

道路名　　新大橋通り

車線数　　a 方向　3　b 方向　3

道路幅員　　車道　21.6m　歩道　5.4m

舗装　　低騒音舗装

路面状態　　良好

段差　　なし

こう配　　新大橋通り下り側が上り坂

その他　　調査期間中の降雨はなかった。

調 査 地 点：No. １ ０　　自動車騒音調査結果　　単位：dB

対 象 道 路：新大橋通り(日本橋茅場町一丁目)

測定日	6	7	8	9	10	11	12	13	14	15	16	17	18	19	20	21	22	23	0	1	2	3	4	5	平均値 昼	平均値 夜	要請限度 昼	要請限度 夜
令和4年1月18日～1月19日	65.9	66.8	66.7	66.3	66.8	66.1	65.8	66.0	65.0	65.9	65.8	65.3	66.0	65.0	64.2	63.9	63.9	63.6	62.9	62.5	61.4	61.9	63.6	64.7	66	63	－	－
令和4年1月19日～1月20日	65.9	66.5	66.5	66.5	65.9	66.5	65.6	66.2	66.3	65.6	66.3	65.7	65.3	64.8	64.3	64.0	63.4	62.8	63.4	62.9	61.8	61.9	63.4	64.6	66	63	－	－
令和4年1月20日～1月21日	66.2	67.1	66.4	66.2	66.5	65.9	66.0	66.4	66.4	65.9	66.0	66.3	65.7	64.9	64.8	65.8	64.3	63.5	63.2	62.5	61.2	62.2	62.5	64.5	66	63	－	－
平均	66.0	66.8	66.5	66.3	66.4	66.2	65.8	66.2	65.9	65.8	66.0	65.8	65.7	64.9	64.4	64.7	63.9	63.3	63.2	62.6	61.5	62.0	63.2	64.6	66	63	75	70

(注)測定値は、等価騒音レベル（L_{Aeq}）である。平均値はエネルギー平均により算出した。表内の整数は、小数点第1位を四捨五入している。

昼：6～22時　夜：22～翌日6時

調 査 地 点：No. １ ０　　道路交通振動調査結果　　単位：dB

対 象 道 路：新大橋通り(日本橋茅場町一丁目)

測定日	6	7	8	9	10	11	12	13	14	15	16	17	18	19	20	21	22	23	0	1	2	3	4	5	平均値 昼	平均値 夜	要請限度 昼	要請限度 夜
令和4年1月18日～1月19日	45	47	49	45	45	44	44	44	43	43	43	42	44	43	44	45	44	43	43	43	43	43	44	45	44	44	70	65

(注)測定値は、振動レベル80%レンジ上端値（L_{10}）である。平均値は算術平均により算出した。表内の整数は、小数点第1位を四捨五入している。

昼：8～20時　夜：20～翌日8時

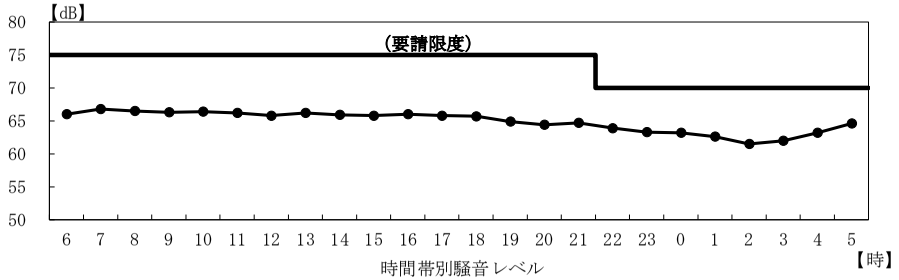

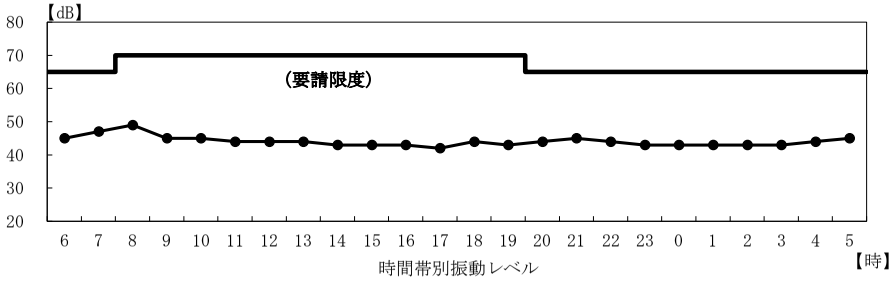

交通量調査結果

調 査 地 点 ： №１０
対 象 道 路 ： 新大橋通り(日本橋茅場町一丁目)

単位：台／10分

測定日	時間		6	7	8	9	10	11	12	13	14	15	16	17	18	19	20	21	22	23	0	1	2	3	4	5	合計	平均	最高	最低
R4.1.18 ～ 1.19	a方向	大型車	13	11	12	14	15	18	4	10	11	9	5	3	4	2	2	0	4	3	1	1	0	0	6	6	154	6	18	0
		その他	51	86	73	108	119	86	80	100	93	85	83	85	71	65	54	60	43	30	29	23	23	8	17	28	1,500	63	119	8
		合計	64	97	85	122	134	104	84	110	104	94	88	88	75	67	56	60	47	33	30	24	23	8	23	34	1,654	69	134	8
		混入率	20.3	11.3	14.1	11.5	11.2	17.3	4.8	9.1	10.6	9.6	5.7	3.4	5.3	3.0	3.6	0.0	8.5	9.1	3.3	4.2	0.0	0.0	26.1	17.6	9.3	8.7	26.1	0.0
	b方向	大型車	7	11	19	17	24	18	19	6	11	10	13	4	12	8	7	5	2	3	1	0	4	3	3	5	212	9	24	0
		その他	14	39	78	92	111	133	161	114	116	128	162	181	176	132	96	95	63	54	53	30	39	25	22	20	2,134	89	181	14
		合計	21	50	97	109	135	151	180	120	127	138	175	185	188	140	103	100	65	57	54	30	43	28	25	25	2,346	98	188	21
		混入率	33.3	22.0	19.6	15.6	17.8	11.9	10.6	5.0	8.7	7.2	7.4	2.2	6.4	5.7	6.8	5.0	3.1	5.3	1.9	0.0	9.3	10.7	12.0	20.0	9.0	9.2	33.3	0.0
	合計	大型車	20	22	31	31	39	36	23	16	22	19	18	7	16	10	9	5	6	6	2	1	4	3	9	11	366	15	39	1
		その他	65	125	151	200	230	219	241	214	209	213	245	266	247	197	150	155	106	84	82	53	62	33	39	48	3,634	151	266	33
	総合計		85	147	182	231	269	255	264	230	231	232	263	273	263	207	159	160	112	90	84	54	66	36	48	59	4,000	167	273	36
	混入率		23.5	15.0	17.0	13.4	14.5	14.1	8.7	7.0	9.5	8.2	6.8	2.6	6.1	4.8	5.7	3.1	5.4	6.7	2.4	1.9	6.1	8.3	18.8	18.6	9.2	9.0	23.5	1.9

昼夜交通量（平均）

単位：台／10分

測定日	時間		昼	夜
R4.1.18 ～ 1.19	a方向	大型車	8	3
		その他	81	25
		合計	89	28
		混入率	9.0	10.7
※昼 6～22時	b方向	大型車	12	3
		その他	114	38
		合計	126	41
		混入率	9.5	7.3
※夜 22～翌6時	合計	大型車	20	6
		その他	195	63
	総合計		215	69
	混入率		9.3	8.7

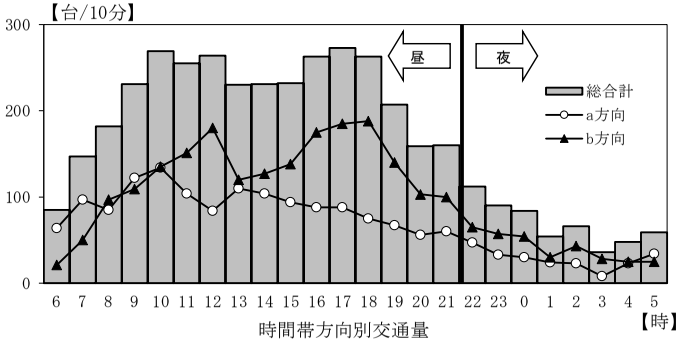

時間帯方向別交通量

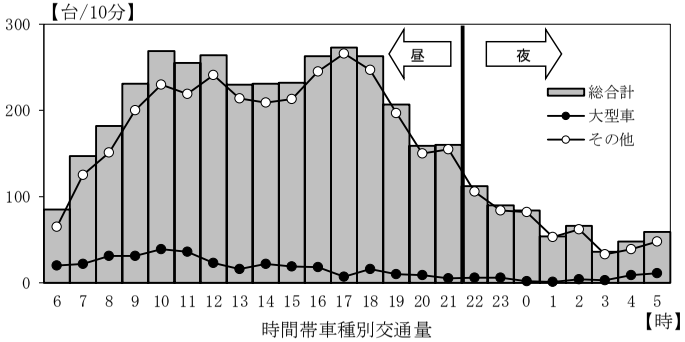

時間帯車種別交通量

No.11　環二通り（晴海五丁目）

－　調査状況　－

調査場所　　晴海5-3

調査月日　　〈騒音〉令和3年5月11日（火）～14日（金）　※平日3日間（72時間）

　　〈振動〉令和3年5月11日（火）～12日（水）　※平日1日間（24時間）

区域区分　　〈騒音〉ｃ区域

用途地域　　商業地域

調査地点図

●：調査地点

－　道路状況　－

道路名　　環二通り

車線数　　ａ方向　3　ｂ方向　5

道路幅員　　車道　33.0m　歩道　18.6m

舗装　　低騒音舗装

路面状態　　良好

段差　　なし

こう配　　なし

その他　　5月11,13,14日に降雨があった。東京管区気象台での降雨量は11日の11時から12時にかけて0.0mm、13日の1時から23時にかけて12.0mm、14日の2時から3時にかけて0.0mmであった。

調 査 地 点：No. １１　　自動車騒音調査結果　　単位：dB

対 象 道 路：環二通り(晴海五丁目)

測定日	6	7	8	9	10	11	12	13	14	15	16	17	18	19	20	21	22	23	0	1	2	3	4	5	平均値 昼	平均値 夜	要請限度 昼	要請限度 夜
令和3年5月11日～5月12日	61.6	61.4	61.7	61.4	62.2	61.7	59.8	60.7	60.4	60.2	59.7	59.8	59.0	59.5	58.3	58.8	57.4	57.2	55.6	53.0	54.1	54.5	55.5	57.1	61	56	－	－
令和3年5月12日～5月13日	59.7	59.9	60.2	60.6	61.1	60.2	59.0	60.4	60.7	60.9	59.2	60.5	59.4	59.9	60.1	60.2	59.1	58.8	59.4	59.9	59.7	60.3	61.1	62.2	60	60	－	－
令和3年5月13日～5月14日	63.2	63.0	62.8	63.2	62.9	62.6	61.3	61.8	63.4	62.8	62.0	62.8	61.5	61.3	61.7	61.4	60.7	59.9	60.8	60.9	60.3	59.4	60.1	61.4	62	61	－	－
平均	61.7	61.6	61.7	61.9	62.1	61.6	60.1	61.0	61.7	61.4	60.5	61.2	60.1	60.3	60.3	60.3	59.3	58.8	59.1	59.0	58.8	58.7	59.5	60.7	61	59	75	70

(注)測定値は、等価騒音レベル（L_{Aeq}）である。平均値はエネルギー平均により算出した。表内の整数は、小数点第1位を四捨五入している。

昼：6～22時　夜：22～翌日6時

調 査 地 点：No. １１　　道路交通振動調査結果　　単位：dB

対 象 道 路：環二通り(晴海五丁目)

測定日	6	7	8	9	10	11	12	13	14	15	16	17	18	19	20	21	22	23	0	1	2	3	4	5	平均値 昼	平均値 夜	要請限度 昼	要請限度 夜
令和3年5月11日～5月12日	44	43	44	43	44	44	43	43	43	42	42	42	42	40	38	36	34	35	32	32	32	34	35	39	43	36	70	65

(注)測定値は、振動レベル80%レンジ上端値（L_{10}）である。平均値は算術平均により算出した。表内の整数は、小数点第1位を四捨五入している。

昼：8～20時　夜：20～翌日8時

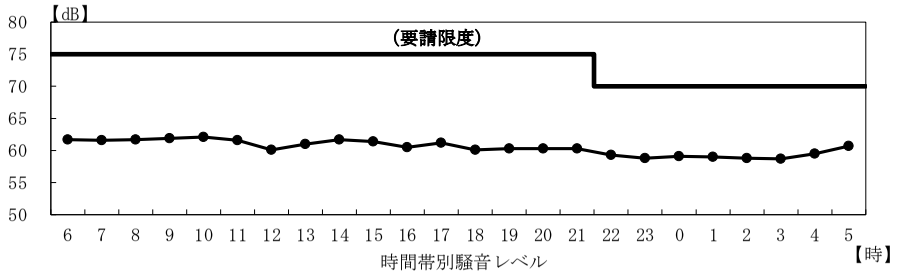

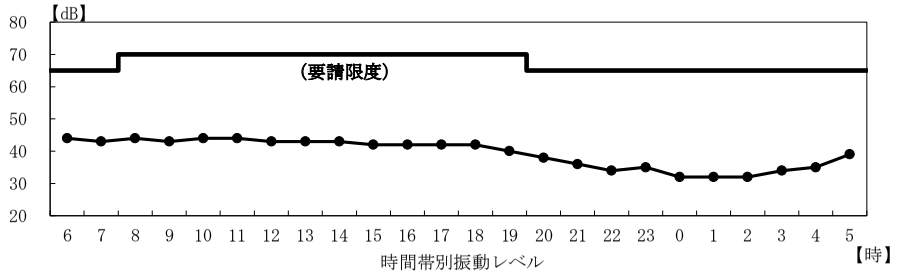

交通量調査結果

調 査 地 点 ： №１１
対 象 道 路 ： 環二通り(晴海五丁目)

単位：台／10分

測定日	時間		6	7	8	9	10	11	12	13	14	15	16	17	18	19	20	21	22	23	0	1	2	3	4	5	合計	平均	最高	最低
R3.5.11 ～ 5.12	a方向	大型車	18	24	28	43	29	30	23	20	16	29	20	20	20	16	5	4	4	7	4	4	3	15	4	3	389	16	43	3
		その他	63	91	103	75	81	75	67	67	60	60	46	78	63	35	36	28	21	25	8	14	7	6	18	23	1,150	48	103	6
		合計	81	115	131	118	110	105	90	87	76	89	66	98	83	51	41	32	25	32	12	18	10	21	22	26	1,539	64	131	10
		混入率	22.2	20.9	21.4	36.4	26.4	28.6	25.6	23.0	21.1	32.6	30.3	20.4	24.1	31.4	12.2	12.5	16.0	21.9	33.3	22.2	30.0	71.4	18.2	11.5	25.3	25.0	71.4	11.5
	b方向	大型車	41	63	59	42	54	24	23	19	13	11	8	12	15	8	7	7	5	7	5	6	3	6	7	13	458	19	63	3
		その他	56	111	164	146	142	119	105	87	76	62	51	77	54	42	45	36	22	19	12	2	4	8	9	17	1,466	61	164	2
		合計	97	174	223	188	196	143	128	106	89	73	59	89	69	50	52	43	27	26	17	8	7	14	16	30	1,924	80	223	7
		混入率	42.3	36.2	26.5	22.3	27.6	16.8	18.0	17.9	14.6	15.1	13.6	13.5	21.7	16.0	13.5	16.3	18.5	26.9	29.4	75.0	42.9	42.9	43.8	43.3	23.8	23.8	75.0	13.5
	合計	大型車	59	87	87	85	83	54	46	39	29	40	28	32	35	24	12	11	9	14	9	10	6	21	11	16	847	35	87	6
		その他	119	202	267	221	223	194	172	154	136	122	97	155	117	77	81	64	43	44	20	16	11	14	27	40	2,616	109	267	11
	総合計		178	289	354	306	306	248	218	193	165	162	125	187	152	101	93	75	52	58	29	26	17	35	38	56	3,463	144	354	17
	混入率		33.1	30.1	24.6	27.8	27.1	21.8	21.1	20.2	17.6	24.7	22.4	17.1	23.0	23.8	12.9	14.7	17.3	24.1	31.0	38.5	35.3	60.0	28.9	28.6	24.5	24.3	60.0	12.9

昼夜交通量（平均）

単位：台／10分

測定日	時間		昼	夜
R3.5.11 ～ 5.12	a方向	大型車	22	6
		その他	64	15
		合計	86	21
		混入率	25.6	28.6
※昼 6～22時	b方向	大型車	25	7
		その他	86	12
		合計	111	19
※夜 22～翌6時		混入率	22.5	36.8
	合計	大型車	47	13
		その他	150	27
	総合計		197	40
	混入率		23.9	32.5

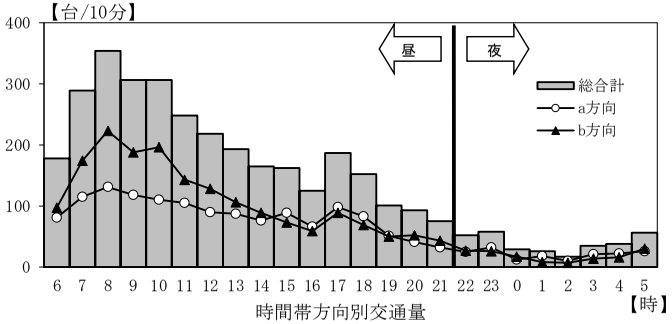

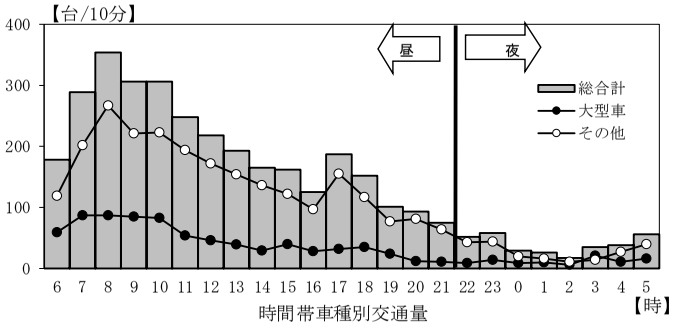

5　経年変化

（1）各種経年変化

ア　騒音

表５－３　自動車騒音経年変化（騒音）

単位　ｄＢ

調査地点	清澄通り 月島四丁目		江戸通り 日本橋小伝馬町		昭和通り 日本橋本町二丁目		晴海通り 築地六丁目		昭和通り 京橋三丁目		新大橋通り 日本橋人形町二丁目		中央通り 京橋三丁目		新大橋通り 新富二丁目		晴海通り 晴海三丁目		新大橋通り 日本橋茅場町一丁目		環二通り 晴海五丁目	
年度	昼	夜	昼	夜	昼	夜	昼	夜	昼	夜	昼	夜	昼	夜	昼	夜	昼	夜	昼	夜	昼	夜
平成24年度	63	60	68	66	74	73	70	70	71	71	68	66	68	66	68	65	66	64	66	64	－	－
平成25年度	63	60	67	65	72	70	71	69	69	68	68	65	68	66	69	66	66	65	67	65	－	－
平成26年度	63	61	69	67	74	73	71	68	69	68	68	65	66	62	70	67	68	68	66	65	－	－
平成27年度	64	59	69	68	74	73	72	69	67	66	67	64	65	61	70	68	67	67	66	65	－	－
平成28年度	64	60	70	67	74	72	70	68	68	66	68	66	66	63	70	69	67	66	66	65	－	－
平成29年度	62	58	69	67	74	73	71	69	68	66	67	65	65	61	70	67	66	65	67	66	－	－
平成30年度	64	60	70	67	70	68	71	69	67	67	68	65	65	62	71	68	64	61	65	63	－	－
令和元年度	62	58	69	66	70	68	68	65	68	67	67	66	65	63	70	67	63	61	67	65	64	60
令和２年度	62	57	69	65	71	68	68	66	69	68	69	66	66	65	69	66	63	60	66	63	61	59
令和３年度	62	57	68	65	70	68	68	67	67	66	67	64	65	62	71	66	66	64	66	63	61	59

イ　振動

表５－４　道路交通振動経年変化（振動）

単位　ｄＢ

調査地点	清澄通り 月島四丁目		江戸通り 日本橋小伝馬町		昭和通り 日本橋本町二丁目		晴海通り 築地六丁目		昭和通り 京橋三丁目		新大橋通り 日本橋人形町二丁目		中央通り 京橋三丁目		新大橋通り 新富二丁目		晴海通り 晴海三丁目		新大橋通り 日本橋茅場町一丁目		環二通り 晴海五丁目	
年度	昼	夜	昼	夜	昼	夜	昼	夜	昼	夜	昼	夜	昼	夜	昼	夜	昼	夜	昼	夜	昼	夜
平成24年度	37	29	48	44	38	35	41	38	51	49	38	34	32	28	35	30	54	51	44	44	－	－
平成25年度	36	30	48	44	38	36	41	39	47	45	38	34	32	28	36	31	47	45	45	45	－	－
平成26年度	36	30	49	45	39	36	42	39	45	43	39	34	34	31	37	31	49	47	45	45	－	－
平成27年度	36	29	49	44	38	35	42	39	46	44	39	34	33	30	35	31	47	45	45	45	－	－
平成28年度	36	30	49	44	38	36	43	41	44	42	37	36	35	31	36	31	46	44	45	46	－	－
平成29年度	36	30	50	45	39	38	43	40	44	43	37	34	37	31	37	32	46	44	45	45	－	－
平成30年度	36	29	47	42	38	34	43	41	44	43	43	39	34	28	36	31	44	40	44	44	－	－
令和元年度	36	30	47	43	37	34	39	35	44	43	38	34	36	32	37	32	44	40	43	43	44	35
令和２年度	37	29	46	40	36	33	38	34	44	43	37	33	36	31	36	30	43	39	43	43	43	41
令和３年度	36	29	46	40	37	34	39	35	44	41	37	33	36	32	35	30	43	40	44	44	43	36

ウ　交通量

表５－５　自動車交通量経年変化

単位　台/日

調査地点	清澄通り 月島四丁目	江戸通り 日本橋小伝馬町	昭和通り 日本橋本町二丁目	晴海通り 築地六丁目	昭和通り 京橋三丁目	新大橋通り 日本橋人形町二丁目	中央通り 京橋三丁目	新大橋通り 新富二丁目	晴海通り 晴海三丁目	新大橋通り 日本橋茅場町一丁目	環二通り 晴海五丁目
年度											
平成24年度	21,522	31,710	66,306	56,328	85,098	38,186	20,880	33,432	34,056	31,962	－
平成25年度	20,634	30,492	66,540	54,042	71,244	37,062	21,348	35,280	38,536	30,378	－
平成26年度	20,196	29,064	63,018	51,978	69,336	38,118	19,932	35,484	38,358	29,670	－
平成27年度	19,542	29,016	63,210	53,292	70,158	35,058	19,098	33,084	39,024	30,666	－
平成28年度	18,204	29,184	61,860	50,754	104,802	34,380	18,480	27,264	38,214	27,840	－
平成29年度	16,752	27,672	65,232	53,250	74,988	31,674	18,912	32,100	40,530	29,046	－
平成30年度	17,052	26,526	61,452	54,822	66,204	34,602	18,192	28,284	34,698	29,208	－
令和元年度	16,962	26,406	61,452	45,264	70,698	31,854	17,736	28,578	35,694	27,132	22,560
令和２年度	13,722	20,490	47,646	39,648	59,262	29,088	16,686	26,700	32,046	22,752	22,290
令和３年度	16,098	22,968	54,240	48,372	67,308	30,258	15,960	25,704	30,930	24,000	20,778

※令和２年度より晴海四丁目から晴海五丁目に変更

自動車騒音、道路交通振動、交通量経年変化

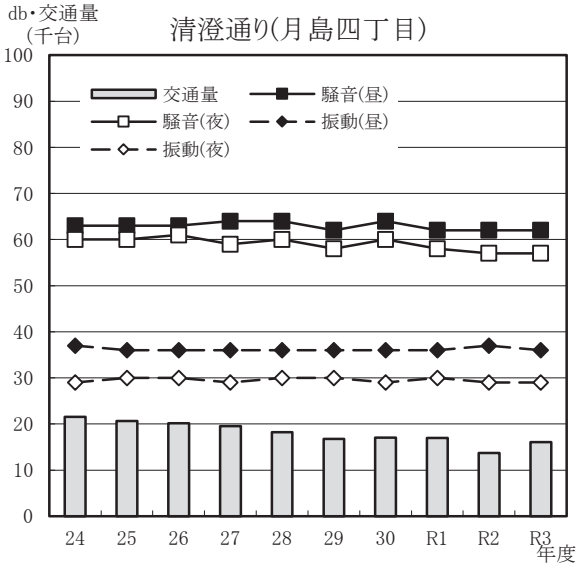

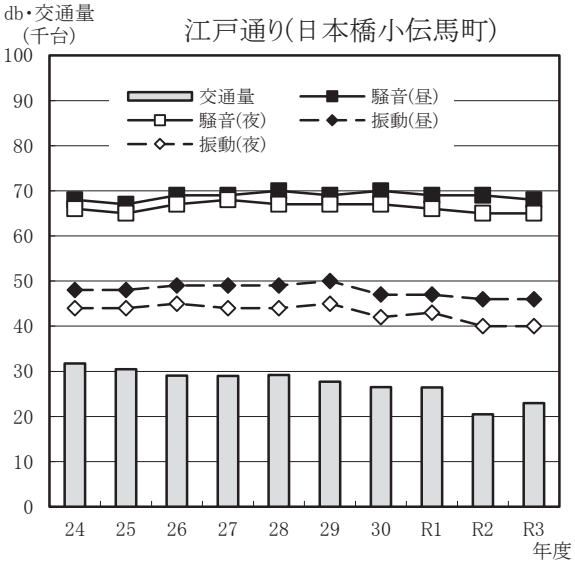

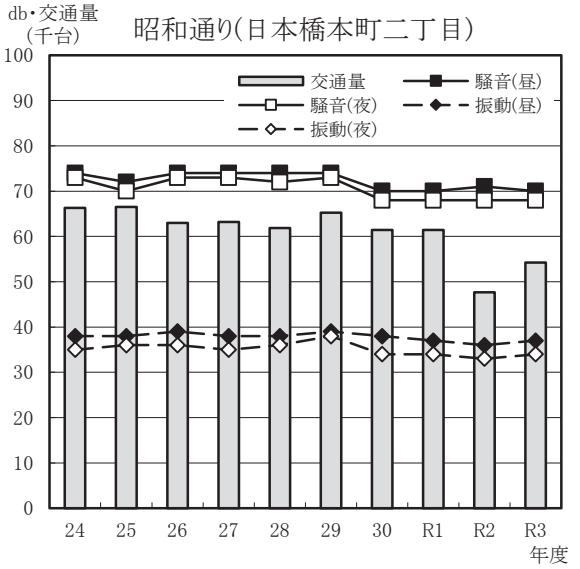

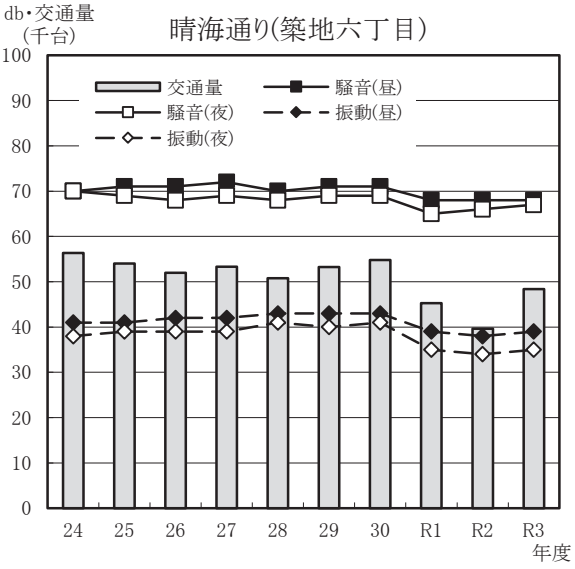

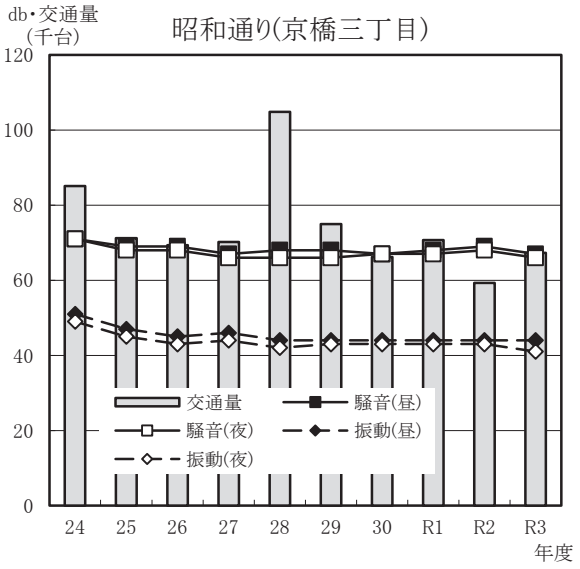

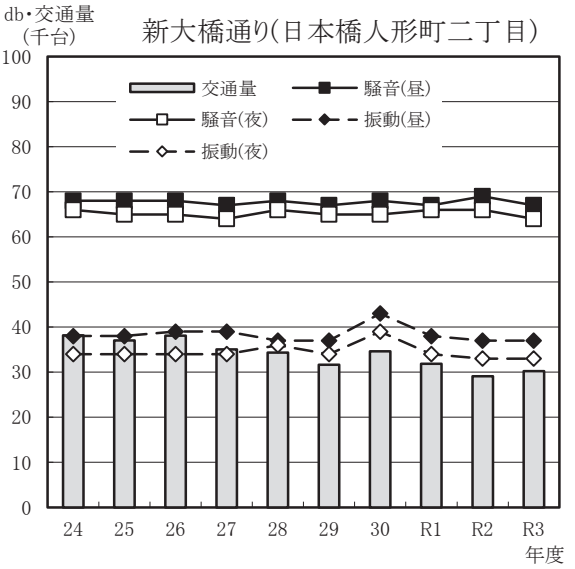

注）平成24年度は銀座一丁目で測定。

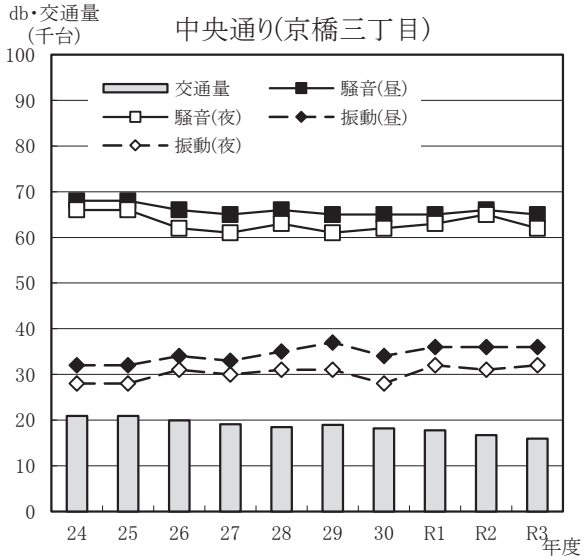

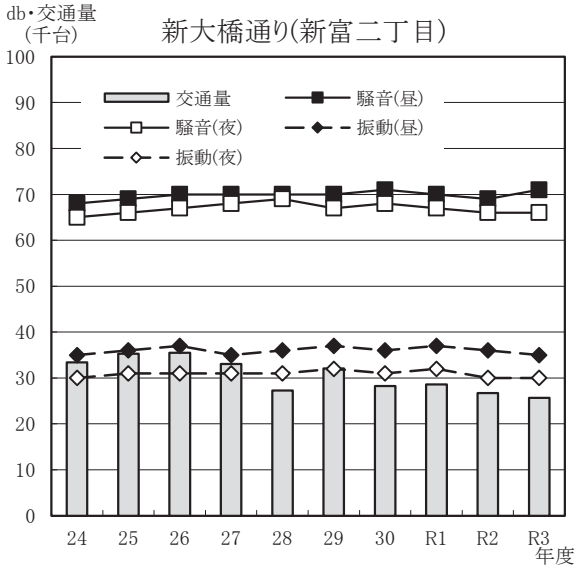

注）平成25年度から京橋三丁目で測定。

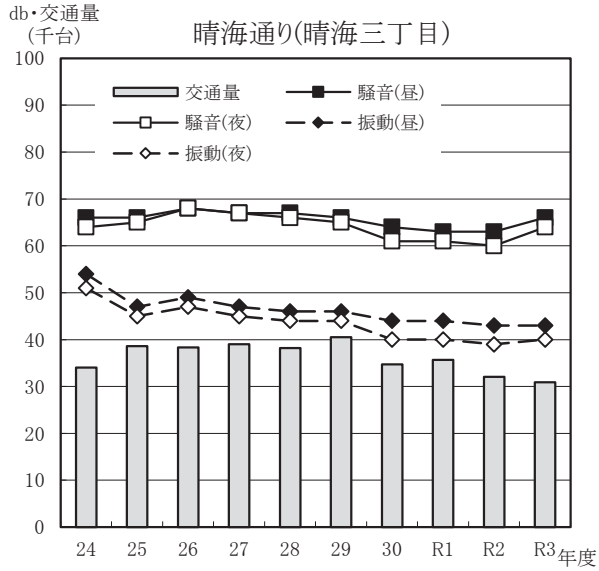

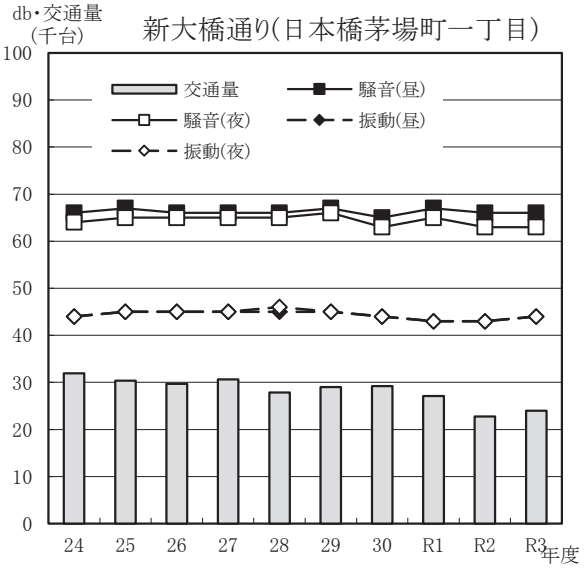

注）平成24年度は晴海一丁目で測定。

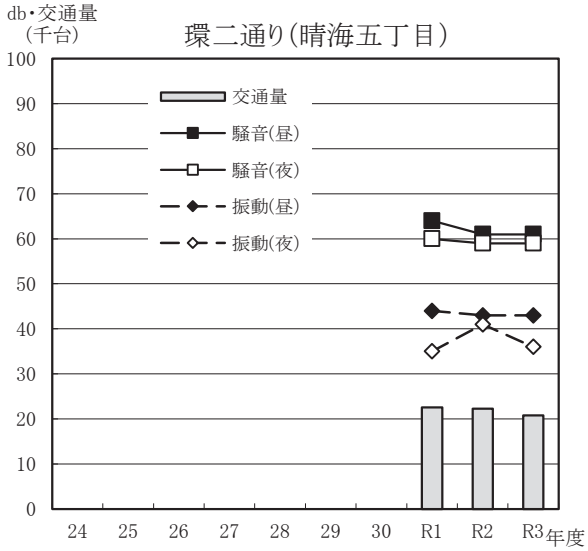

注）令和元年度から調査開始。
注）令和２年度から調査地点を晴海五丁目に変更。

Ⅵ　自動車騒音の常時監視に係る調査

Ⅵ　自動車騒音の常時監視に係る調査

1　自動車騒音の常時監視に係る調査

（1）　調査内容

自動車騒音の状況の常時監視に係る法定受託事務の処理基準（平成23年9月14日付環水大自発第110914001号）により行った。

表６－１　調査内容および調査期間

調査項目	調査内容	調査期間
基準点調査	基準点騒音調査、交通流量調査	令和3年10月14日～15日
背後地調査	背後地騒音減衰状況調査	令和3年10月14日～15日
その他の調査	沿道状況調査、近接空間調査、基準点近傍調査等	令和3年10月14日～15日

（2）　基準点および評価区間

表６－２　基準点および評価区間

No.	路線名		基準点	評価区間		評価区間延長
	①主要道路	②併設道路		起点	終点	
1	高速都心環状線	－	－	八丁堀3丁目1	新富1丁目1	0.1 km
2	高速都心環状線	－	－	新富1丁目4	新富2丁目1	0.2 km
3	高速都心環状線	－	銀座2丁目16－7	築地1丁目1	築地4丁目1	0.5 km
4	高速都心環状線	－	－	築地5丁目1	築地5丁目4	1.1 km
5	一般国道4号	－	日本橋室町2丁目2	日本橋室町1丁目1	日本橋本町3丁目4	0.8 km
6	一般国道17号（中山道）	－	日本橋本町4丁目4	日本橋室町4丁目4	日本橋本町4丁目4	0.2 km
7	主要都道10号（東京浦安線）	－	日本橋茅場町1丁目8	日本橋1丁目4	新川1丁目2	0.9 km
8	主要都道10号（東京浦安線）	－	－	新川1丁目17	新川1丁目20	0.4 km
9	特例都道408号	－	－	八重洲2丁目1	京橋1丁目1	0.1 km
10	特例都道408号	－	京橋1丁目1	京橋1丁目1	日本橋3丁目11	0.3 km
11	特別区道中日第1号線	－	日本橋蛎殻町1丁目36	日本橋蛎殻町1丁目39	日本橋蛎殻町1丁目35	0.3 km
12	特別区道中日第6号線	－	日本橋人形町3丁目4	日本橋本石町1丁目2	日本橋浜町1丁目4	1.6 km
13	特別区道中日第8号線	－	日本橋小網町17	日本橋小網町19	日本橋小網町11	0.4 km
14	特別区道中月第801号線	－	勝どき5丁目11	勝どき6丁目7	勝どき2丁目10	0.8 km
15	主要都道304号（日比谷豊洲埠頭東雲町線）	－	晴海3丁目10	晴海3丁目16	晴海3丁目2	0.4 km

（３）調査結果

ア　基準点調査結果

表６－３　基準点調査結果　　単位　ｄＢ

評価区間 No.	路線名 ①主要道路	路線名 ②併設道路	基準点所在地	測定値 昼	測定値 夜	環境基準 昼	環境基準 夜
1	高速都心環状線	－	－	－	－	70	65
2	高速都心環状線	－	－	－	－		
3	高速都心環状線	－	銀座2丁目16	69	67		
4	高速都心環状線	－	－	－	－		
5	一般国道4号	－	日本橋室町2丁目2	66	62		
6	一般国道17号（中山道）	－	日本橋本町4丁目4	64	61		
7	主要都道10号（東京浦安線）	－	日本橋茅場町1丁目8	66	63		
8	主要都道10号（東京浦安線）	－	－	－	－		
9	特例都道408号	－	－	－	－		
10	特例都道408号	－	京橋1丁目1	68	63		
11	特別区道中日第1号線	－	日本橋蛎殻町1丁目36	67	64		
12	特別区道中日第6号線	－	日本橋人形町3丁目4	66	63		
13	特別区道中日第8号線	－	日本橋小網町17	64	63		
14	特別区道中月第801号線	－	勝どき5丁目11	63	60		
15	主要都道304号（日比谷豊洲埠頭東雲町線）	－	晴海3丁目10	62	56		

注 1 測定値は、等価騒音レベル値（ＬAeq）である。
　 2 昼とは6～22時、夜とは22～翌日6時である。
　 3 □は環境基準を超えているものを示す。

イ　面的評価結果

表６-４　面的評価結果

No.	路線名 ①主要道路	路線名 ②併設道路	総戸数	昼 環境基準超過戸数	昼 環境基準達成戸数	昼 達成率（%）	夜 環境基準超過戸数	夜 環境基準達成戸数	夜 達成率（%）
1	高速都心環状線	－	264	59	205	77.7%	68	196	74.2%
2	高速都心環状線	－	564	75	489	86.7%	85	479	84.9%
3	高速都心環状線	－	342	60	282	82.5%	63	279	81.6%
4	高速都心環状線	－	39	0	39	100%	1	38	97.4%
5	一般国道4号	－	44	0	44	100%	0	44	100%
6	一般国道17号（中山道）	－	0	0	0	－	0	0	－
7	主要都道10号（東京浦安線）	－	340	196	144	42.4%	224	116	34.1%
8	主要都道10号（東京浦安線）	－	659	0	659	100%	24	635	96.4%
9	特例都道408号	－	0	0	0	－	0	0	－
10	特例都道408号	－	183	0	183	100%	0	183	100%
11	特別区道中日第1号線	－	899	6	893	99.3%	7	892	99.2%
12	特別区道中日第6号線	－	1,826	0	1,826	100%	0	1,826	100%
13	特別区道中日第8号線	－	710	0	710	100%	7	703	99.0%
14	特別区道中月第801号線	－	3,010	0	3,010	100%	0	3,010	100%
15	主要都道304号（日比谷豊洲埠頭東雲町線）	－	12	0	12	100%	0	12	100%
全線合計			8,892	396	8,496	95.5%	479	8,413	94.6%

ウ　交通流量調査結果

表６－５　交通流量調査結果

No.	路　線　名	評価区間番号（基準点住所）	方向	交通量（台／日） 大型Ⅰ	大型Ⅱ	小型	二輪	合計	平均速度(km/h)	大型車混入率(%)
1	高速都心環状線	－	－	－	－	－	－	－	－	－
2	高速都心環状線	－	－	－	－	－	－	－	－	－
3	高速都心環状線	銀座2丁目16	上り側	2,160	4,968	41,304	192	48,624	46.5	14.7
			下り側	1,872	3,840	44,184	336	50,232	53.5	11.4
			計	4,032	8,808	85,488	528	98,856	50.0	13.1
4	高速都心環状線	－	－	－	－	－	－	－	－	－
5	一般国道4号	日本橋室町2丁目2	上り側	144	624	10,128	384	11,280	36.8	7.0
			下り側	144	360	11,256	432	12,192	40.3	4.3
			計	288	984	21,384	816	23,472	38.5	5.6
6	一般国道17号（中山道）	日本橋本町4丁目4	上り側	168	816	10,656	912	12,552	34.8	8.5
			下り側	48	744	10,104	768	11,664	36.5	7.3
			計	216	1,560	20,760	1,680	24,216	35.6	7.9
7	主要都道10号（東京浦安線）	日本橋茅場町1丁目8	上り側	288	1,104	13,560	336	15,288	48.5	9.3
			下り側	456	1,656	15,936	720	18,768	49.3	11.7
			計	744	2,760	29,496	1,056	34,056	48.9	10.6
8	主要都道10号（東京浦安線）	－	－	－	－	－	－	－	－	－
9	特例都道408号	－	－	－	－	－	－	－	－	－
10	特例都道408号	京橋1丁目1	上り側	600	768	9,552	48	10,968	39.5	12.5
			下り側	768	312	7,608	48	8,736	38.3	12.4
			計	1,368	1,080	17,160	96	19,704	38.9	12.5
11	特別区道中日第1号線	日本橋蛎殻町1丁目36	上り側	240	1,440	9,528	504	11,712	40.5	15.0
			下り側	120	192	2,040	240	2,592	42.5	13.3
			計	360	1,632	11,568	744	14,304	41.5	14.7
12	特別区道中日第6号線	日本橋人形町3丁目4	上り側	48	648	9,216	768	10,680	34.0	7.0
			下り側	24	792	10,704	1,056	12,576	34.0	7.1
			計	72	1,440	19,920	1,824	23,256	34.0	7.1
13	特別区道中日第8号線	日本橋小網町17-2	上り側	48	120	1,368	144	1,680	49.3	10.9
			下り側	48	552	3,960	216	4,776	48.8	13.2
			計	96	672	5,328	360	6,456	49.0	12.6
14	特別区道中月第801号線	勝どき5丁目11	上り側	672	288	2,088	48	3,096	32.5	31.5
			下り側	744	888	2,928	240	4,800	33.8	35.8
			計	1,416	1,176	5,016	288	7,896	33.1	34.1
15	主要都道304号（日比谷豊洲埠頭東雲町線）	晴海3丁目10	上り側	312	552	1,704	0	2,568	45.5	33.6
			下り側	312	432	2,496	192	3,432	48.3	23.0
			計	624	984	4,200	192	6,000	46.9	27.7

※大型車混入率は二輪を除き、（大型+特大）／（小型+大型+特大）×100の計算式で算出した。

２　調査地点図

（１）評価区間および基準点調査地点図

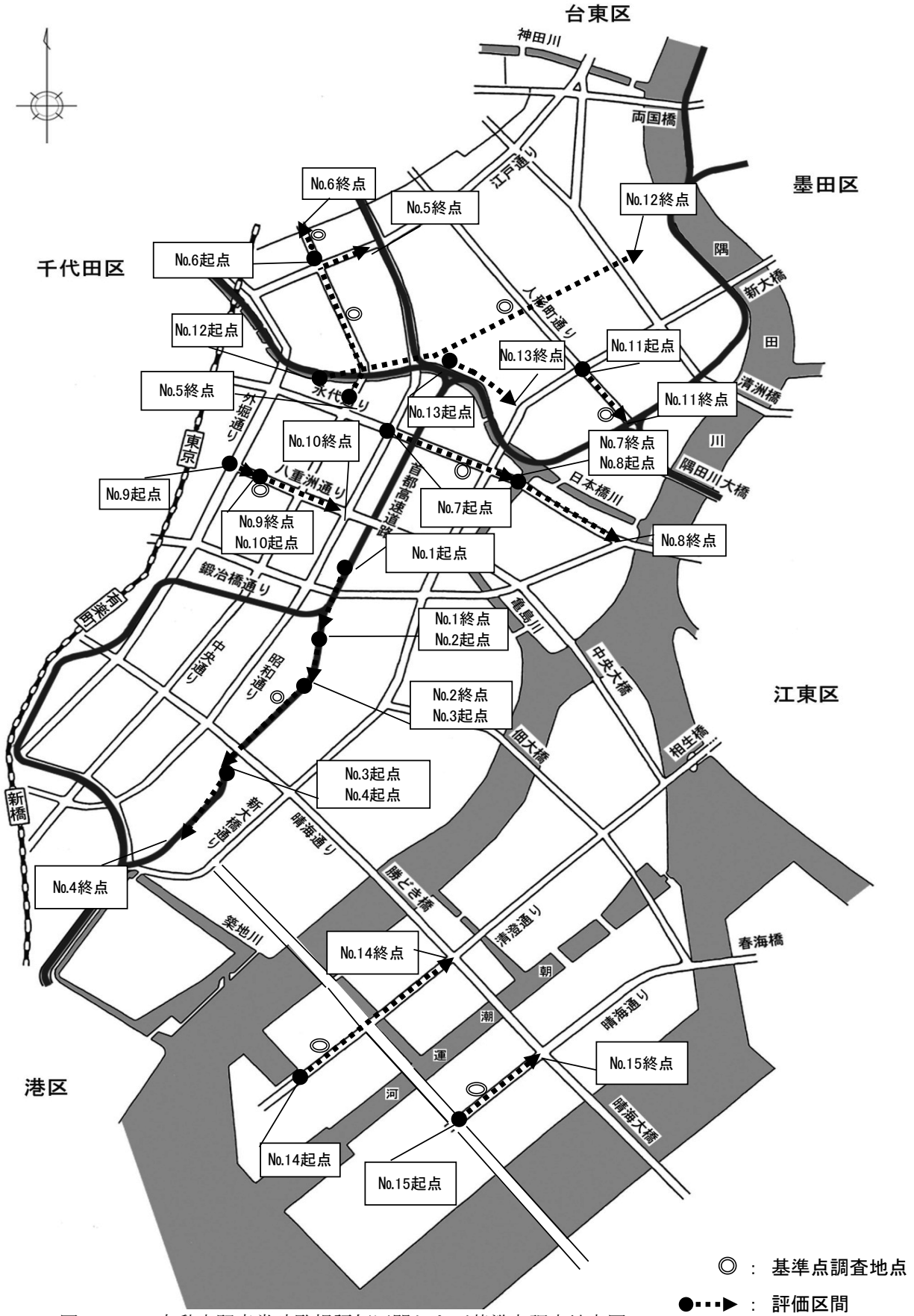

図６－１　自動車騒音常時監視評価区間および基準点調査地点図

（２）基準点詳細図

No.３　高速都心環状線

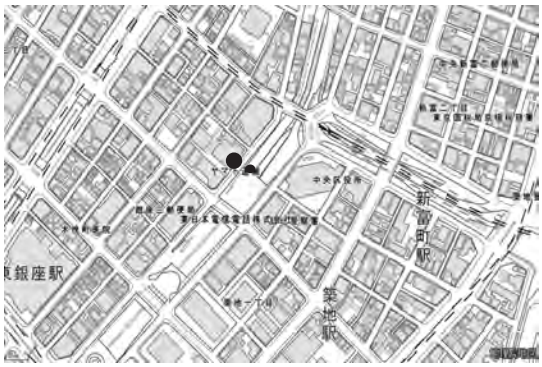

No.５　一般国道4号

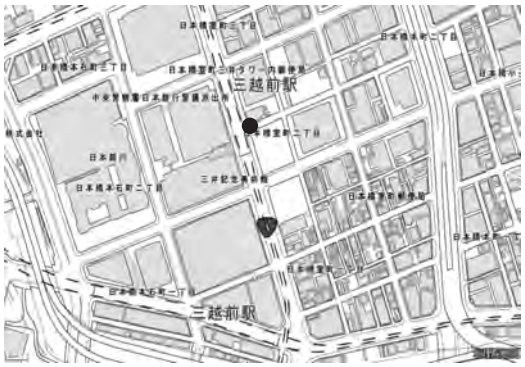

No.６　一般国道17号（中山道）

No.７　主要都道10号（東京浦安線）

No.10 特例都道408号

No.11 特別区道中日第1号線

図６－２　基準点詳細図　　●　基準点調査地点　（騒音・交通量調査）

No. 12 特別区道中日6号線

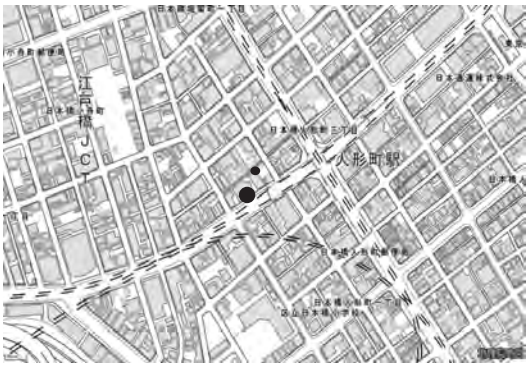

No. 13 特別区道中日8号線

No. 14 特別区道中月801号線

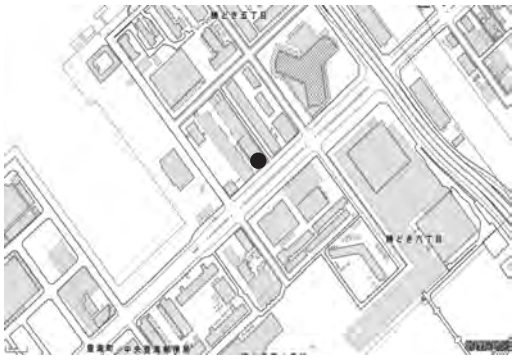

No. 15 主要都道304号(日比谷豊洲埠頭東雲町線)

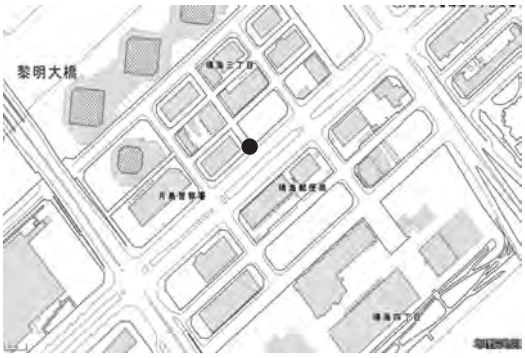

常時監視調査予定表(5年間)

一連番号	路線名	車線数	路線延長	評価区間の総延長（全体）	面的評価の結果の更新									
					ローテーション年数	平成30年度		令和元年度		令和2年度		令和3年度		令和4年度
			(km)	(km)	年	(km)		(km)		(km)		(km)		(km)
						計画	実施	計画	実施	計画	実施	計画	計画	計画
1	高速都心環状線	6	0.4	0.4	10									
2	高速都心環状線	6	0.4	0.4	10									
3	高速都心環状線	4	0.1	0.1	10							0.1	●	
4	高速都心環状線	4	0.2	0.2	10							0.2	●	
5	高速都心環状線	4	0.5	0.5	10							0.5	●	
6	高速都心環状線	4	1.1	1.1	10							1.1	●	
7	東京高速道路	4	1.5	1.5	10									
8	東京高速道路	4	0.9	0.9	10									
9	高速都心環状線	4	0.6	0.6	10									
10	高速都心環状線	4	0.2	0.2	10									
11	高速都心環状線	4	0.1	0.1	10									
12	高速6号向島線	4	0.9	0.9	10									
13	高速6号向島線	4	0.3	0.3	10									
14	高速6号向島線	4	0.3	0.3	10									
15	高速6号向島線	4	0.4	0.4	10									
16	高速6号向島線	4	0.8	0.8	10									
17	一般国道1号	4	0.2	0.2	5									0.2
18	一般国道1号	6	0.3	0.3	5									0.3
19	一般国道4号	4	0.8	0.8	5							0.8	●	
20	一般国道4号（日光街道）	8	0.2	0.2	5									0.2
21	一般国道6号	4	1.0	1.0	5					1.0	●			
22	一般国道6号	7	0.1	0.1	5					0.1	●			
23	一般国道14号（京葉道路）	6	0.3	0.3	5			0.3	●					
24	一般国道15号	4	2.0	2.0	5									2.0
25	一般国道17号（中山道）	6	0.2	0.2	5							0.2	●	
26	主要都道10号（東京浦安線）	6	0.9	0.9	5							0.9	●	
27	主要都道10号（東京浦安線）	6	0.4	0.4	5							0.4	●	
28	主要都道50号（東京市川線）	6	2.6	2.6	5									2.6
29	主要都道50号（東京市川線）	6	1.0	1.0	5									1.0
30	主要都道50号（東京市川線）	5	0.3	0.3	5									0.3
31	主要都道302号（新宿両国線）	6	0.2	0.2	5	0.2	●							
32	主要都道304号（日比谷豊洲埠頭東雲町線）	6	1.4	1.4	5	1.4	●							
33	主要都道304号（日比谷豊洲埠頭東雲町線）	4	0.6	0.6	5	0.6	●							
34	主要都道304号（晴海通り）	6	0.4	0.4	5			0.4	●					
35	主要都道304号（晴海通り）	8	1.0	1.0	5			1.0	●					
36	主要都道304号（日比谷豊洲埠頭東雲町線）	4	0.3	0.3	5	0.3	●							
37	主要都道316号（日本橋芝浦大森線）	6	0.6	0.6	5									0.6
38	主要都道316号（日本橋芝浦大森線）	10	2.5	2.5	5									2.5
39	主要都道316号（昭和通り）	6	0.3	0.3	5			0.3	●					
40	特例都道405号	4	0.6	0.6	5					0.6	●			
41	特例都道405号	9	2.0	2.0	5					2.0	●			
42	特例都道407号（丸の内室町線）	4	0.3	0.3	5	0.3	●							
43	特例都道408号	8	0.1	0.1	5							0.1	●	
44	特例都道408号	8	0.3	0.3	5							0.3	●	
45	特例都道463号（上野月島線）	6	1.2	1.2	5	1.2	●							
46	特例都道463号（中央大橋通り）	2	1.1	1.1	5			1.1	●					
47	特例都道473号	6	1.8	1.8	5					1.8	●			
48	特例都道474号（浜町北砂町線）	4	0.3	0.3	5									0.3
49	特例都道474号（浜町北砂町線）	4	0.1	0.1	5									0.1
50	特例都道475号（永代葛西橋線）	6	0.3	0.3	5	0.3	●							
51	特別区道中日第1号線	5	1.1	1.1	5					1.1	●			
52	特別区道中日第1号線	5	0.3	0.3	5							0.3	●	
53	特別区道中日第2号線	4	0.4	0.4	5	0.4	●							
54	特別区道中日第3号線（清杉通り）	6	0.5	0.5	5			0.5	●					
55	特別区道中日第3号線（清杉通り）	5	0.6	0.6	5					0.6	●			
56	特別区道中日第6号線	4	1.6	1.6	5							1.6	●	
57	特別区道中日第8号線	4	0.4	0.4	5							0.4	●	
58	特別区道中京第401号線（八重洲通り）	6	0.4	0.4	5	0.4	●							
59	特別区道中京第401号線（八重洲通り）	4	0.4	0.4	5			0.4	●					
60	特別区道中京第402号線（鍛冶橋通り）	6	0.6	0.6	5			0.6	●					
61	特別区道中京第402号線（鍛冶橋通り）	4	1.3	1.3	5					1.3	●			
62	特別区道中京第407号線	4	0.4	0.4	5	0.4	●							
63	特別区道中京第412号線	4	0.3	0.3	5	0.3	●							
64	特別区道中月第801号線	4	0.4	0.4	5					0.4	●			
65	特別区道中月第801号線	6	0.8	0.8	5							0.8	●	
66	主要都道304号（日比谷豊洲埠頭東雲町線）	8	0.4	0.4	5							0.4	●	
67	特別区道中月第803号線	4	0.2	0.2	5			0.2	●					
68	特別区道中月第863号線	4	0.3	0.3	5					0.3	●			
	計		44.8	44.8		5.8	5.8	4.8	4.8	9.2	9.2	8.1	8.1	10.1

●平成30年度から令和3年度で調査実施済み

環　境　測　定　デ　ー　タ　集

令　和　３　年　度

刊行物登録番号
４－０７５

発　　行　令和5年2月
編　　集　中央区環境土木部環境課生活環境係
東京都中央区築地一丁目1番1号
電　話　(03)3546-5403・5404・5405

印　　刷　株式会社　白橋
中央区八丁堀4-4-1

リサイクル適性Ⓐ
この印刷物は、印刷用の紙へ
リサイクルできます。