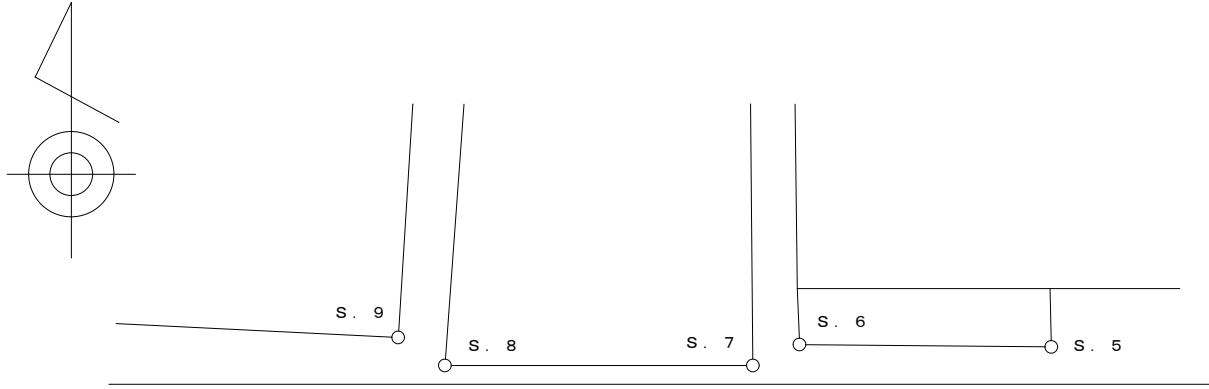


余白 3cm以上

- (注) 1 用紙サイズは、A2版とする。
 2 縮尺は、1:250を基本とする。

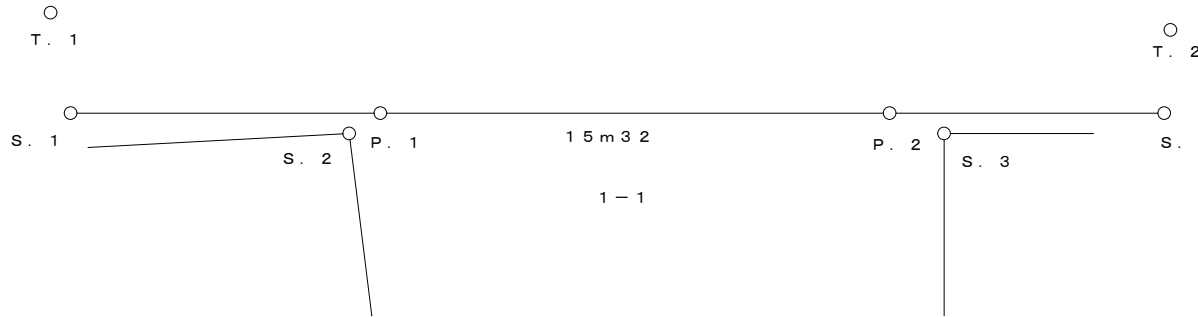
土地境界図		縮尺
土地所在地番	中央区築地一丁目1番1	$\frac{1}{250}$



	X	Y	備考
P. 1			民プレート
P. 2			民プレート
S. 1			区金属杭
S. 2			建物角
S. 3			建物角
S. 4			区プレート
S. 5			植込み角
S. 6			植込み角
S. 7			建物角
S. 8			建物角
S. 9			建物角
T. 1			鋳
T. 2			鋳

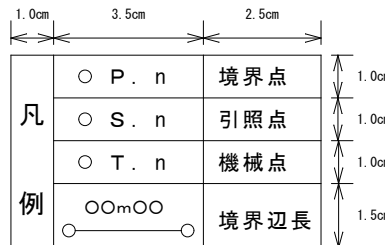
(注) 1 標示物は、原形を記入する。

余白 3cm以上



余白 3cm以上

作成者	資格登録番号				印
	測量年月日	平成	年	月	



- (注) 1 黒一色に統一すること。
 2 P点は、確認点とする。
 3 P点、S点、T点は、一重丸で統一すること。
 4 丸の大きさは、2.0mm以上とすること。
 5 文字、数字は、2.5mm以上で鮮明に読めるよう記入すること。

余白 3cm以上