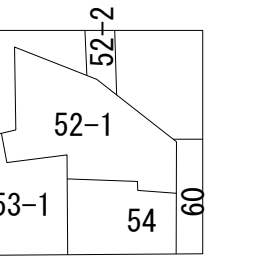


中央

江東区



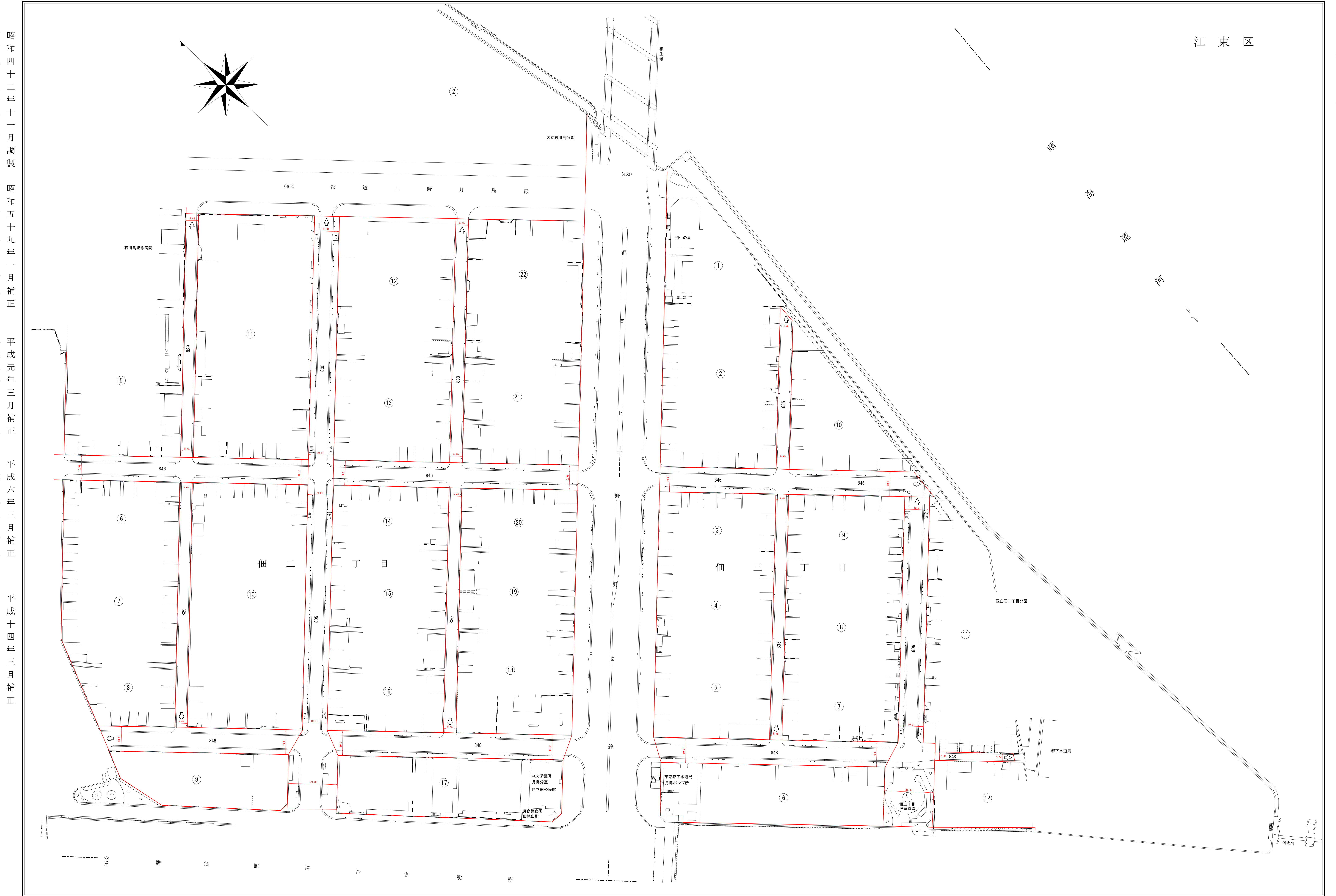
道路台帳平面図 五十二号ノ一

昭和五十七年三月補正

昭和六十一年三月補正

平成三年三月補正

平成十一年三月補正

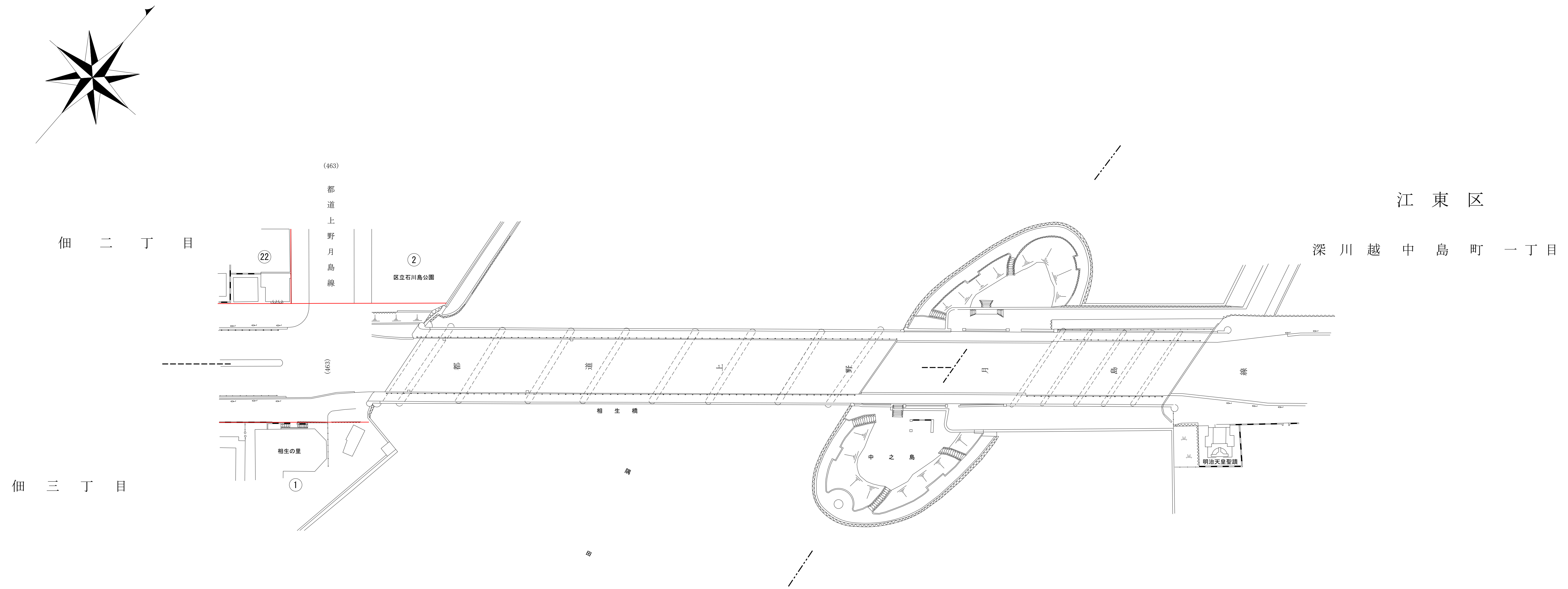


縮尺六百分之一

路線番号の見方
※路線上の○印が起点、△印が終点となります。
※○、△印のわきに記入されている数字が路線番号です。
※路線の名称は
(○)1～(○)380 日本橋地区・特別区道中目筋 1～326号線
(○)401～(○)716 京 橋地区・特別区道中京第401～716号線
(○)801～(○)891 月 島地区・特別区道中月第801～891号線
※路線番号上に中台、千中台、千中と記載されている路線
番号は下記のとおりになります。
中台・・・特別区道中台第1号線
千中台・・・特別区道千中第1号線
千台2・・・特別区道千中第2号線
千中3・・・特別区道千中第3号線

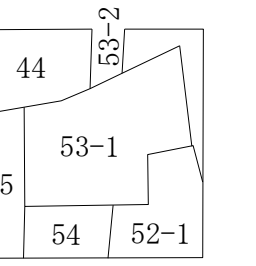
中央

昭和五十七年三月補正
昭和五十八年三月補正
昭和五十九年三月補正
昭和六十一年三月補正
昭和六十二年三月補正
平成元年三月補正
平成三年三月補正



路線番号の見方
 ※路線上の ○印が起点、◻印が終点となります。
 ※○印、◻印のわきに記入されている数字が路線番号です。
 ※路線の名称は
 (No. 1～336) 日本橋地区・特別区道中目筋 1～336号線
 (No.401～716) 京 豊地区・特別区道中京第01～716号線
 (No.801～891) 月 島地区・特別区道中月第01～891号線
 ※路線番号上に中台、千中台、千中と記載されている路線
 番号は下記のとおりになります。
 中 台・・・特別区道中台第1号線
 千中台・・・特別区道千中第1号線
 千台2・・・特別区道千中第2号線
 千中3・・・特別区道千中第3号線

中央



道路台帳平面図 五十三号ノ一

昭和四十二年十一月調製
昭和五十三年三月補正
昭和五十七年三月補正

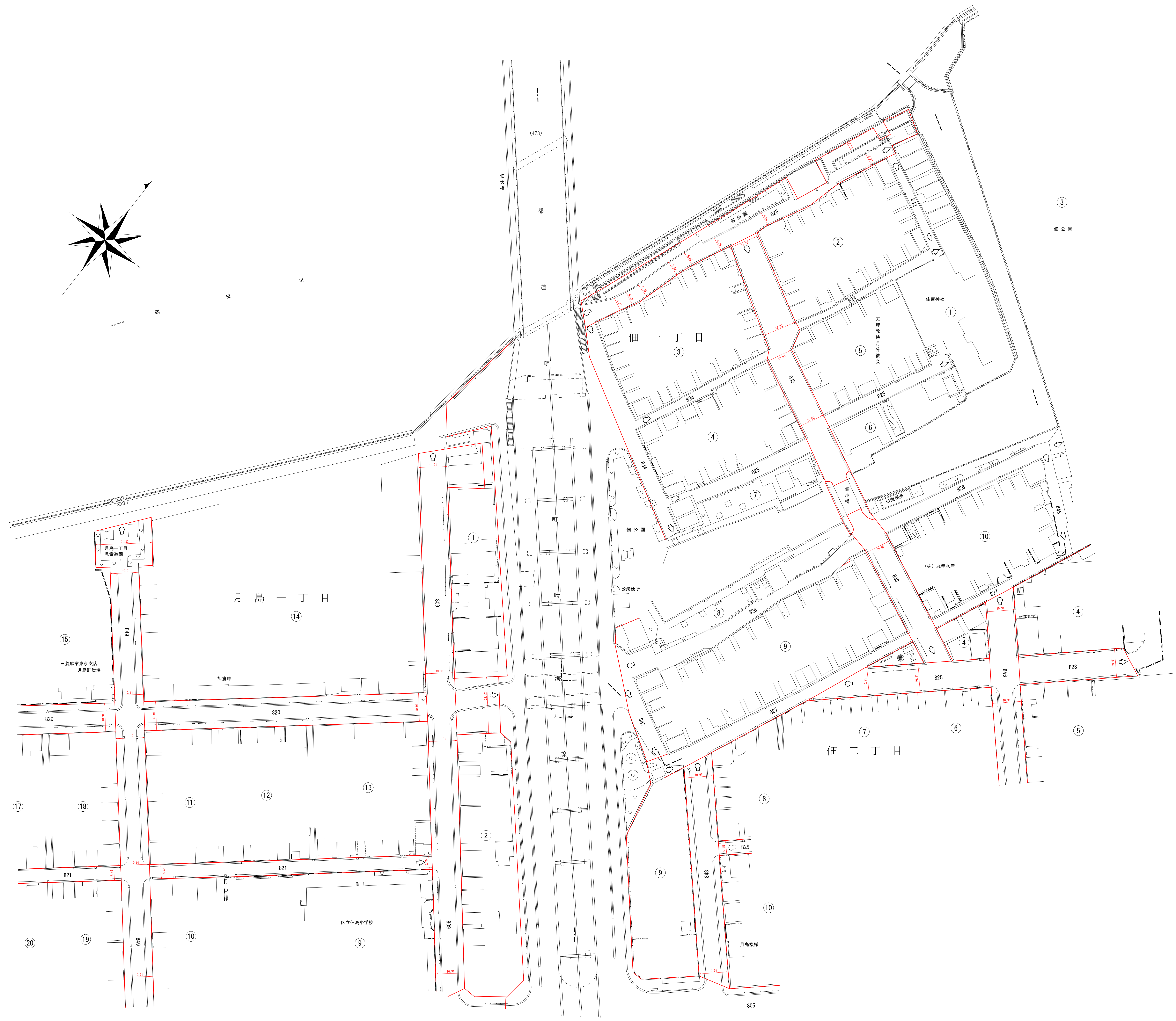
昭和五十九年一月補正
昭和六十一年三月補正

平成元年三月補正
平成二年三月補正
平成四年三月補正

平成六年三月補正
平成八年三月補正
平成十年三月補正

平成十一年三月補正
平成十三年三月補正
平成二十一年三月補正

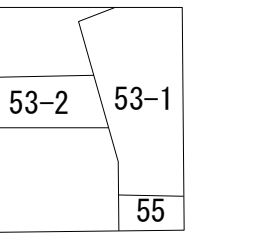
平成二十三年三月補正
令和三年三月補正



縮尺六百分之一

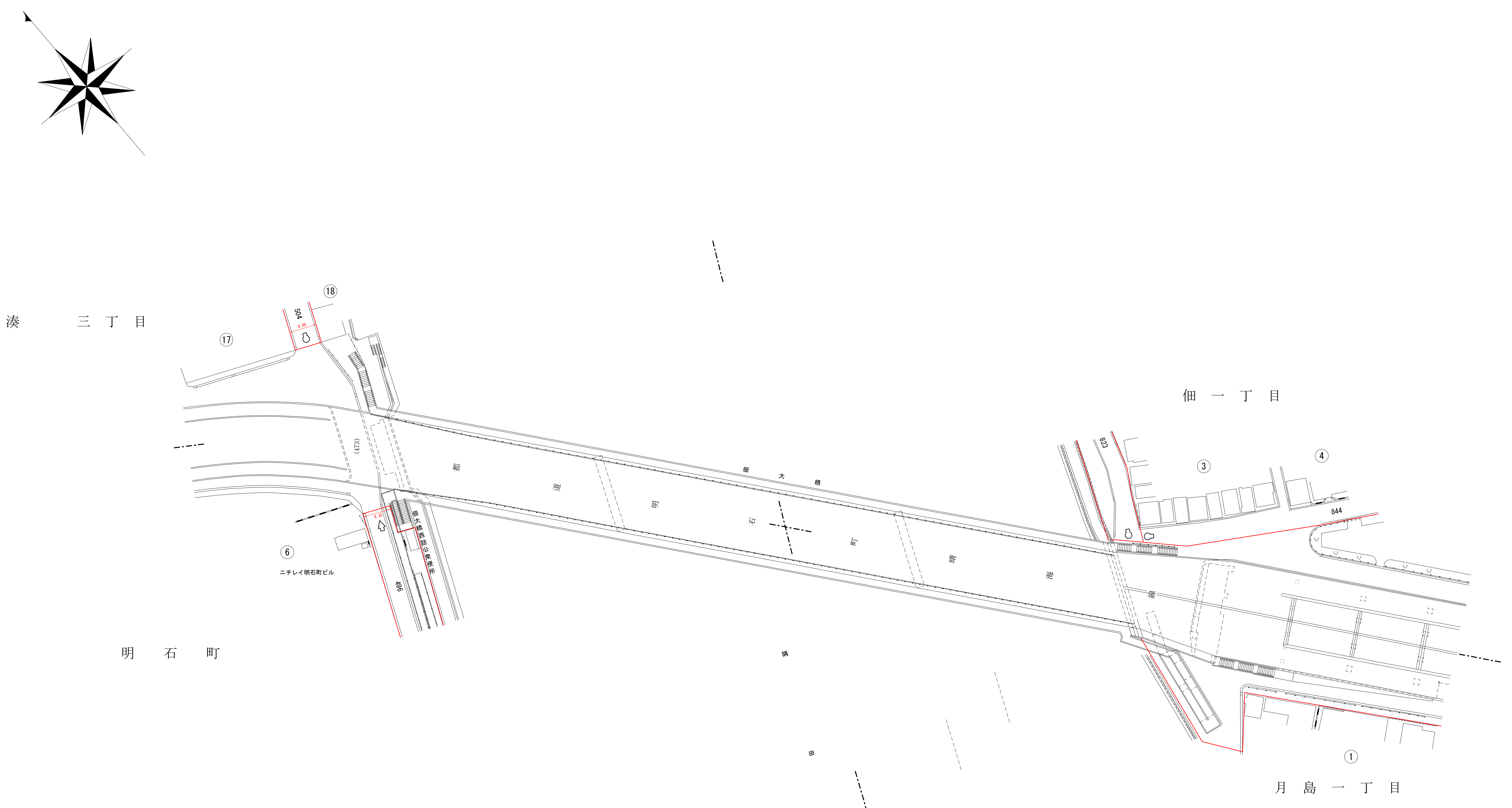
路線番号の見方
※路線上の○印が起点、◇印が終点となります。
※○、◇印のわきに記入されている数字が路線番号です。
※路線の名称は
○(No.1~336) 日本橋地区・特別区道中目第1~336号線
○(No.401~716) 京橋地区・特別区道中京第401~716号線
○(No.801~891) 月島地区・特別区道中月第801~891号線
※路線番号上に中台、千中台、千中と記載されている路線
番号は下記のとおりになります。
中台・特別区道中台第1号線
千中台・特別区道千中第1号線
千台2・特別区道千中第2号線
千中3・特別区道千中第3号線

中央



道路台帳平面図 五十三号ノ二

昭和五十七年三月補正
昭和五十八年三月補正
昭和五十九年一月補正
昭和六十一年三月補正
昭和六十二年十一月調製
平成八年三月補正
平成十一年三月補正



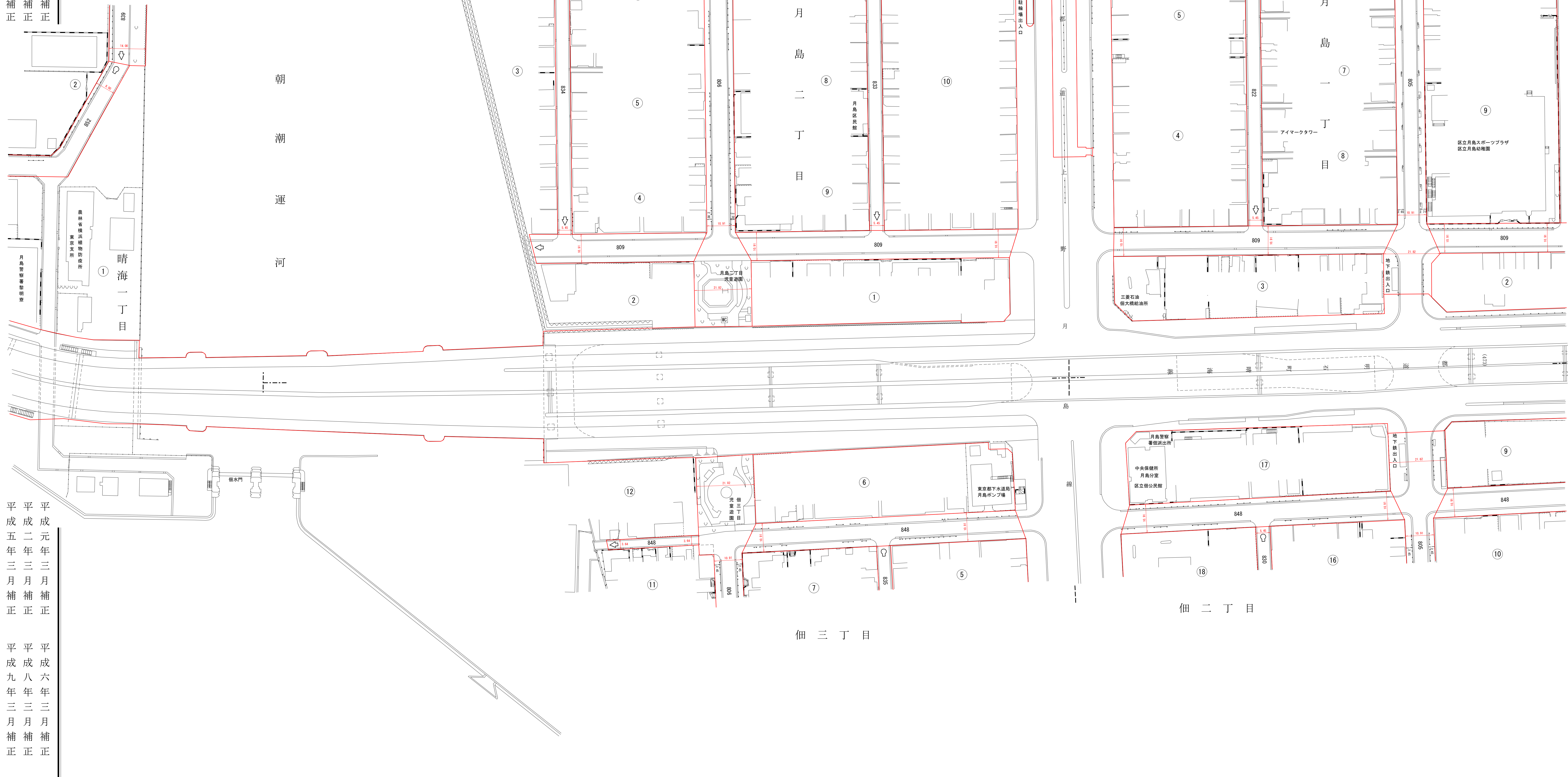
路線番号の見方
※路線上の○印が起点、△印が終点となります。
※○、△印のわきに記入されている数字が路線番号です。
※路線の名称は
○(1～236) 日本橋地区・特別区道中目第 1～236号線
○(401～716) 京 豊地区・特別区道中京第401～716号線
○(801～891) 月 島地区・特別区道中月第801～891号線
※路線番号上に中台、千中台、千中と記載されている路線
番号は下記のとおりになります。
中 台・・・特別区道中台第 1号線
千中台・・・特別区道千中台第 1号線
千台2・・・特別区道千中第2号線
千中3・・・特別区道千中第3号線

中央

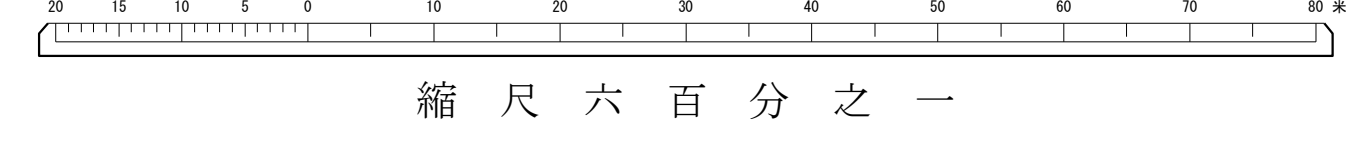
56 55
60 54
52-1

道路台帳平面図 五十四号

昭和四十二年十一月調製
昭和五十三年三月補正
昭和五十七年三月補正
令和三年三月補正



平成五年三月補正
平成十三年三月補正
平成十四年三月補正
平成元年三月補正
平成二年三月補正
平成三年三月補正
平成六年三月補正
平成八年三月補正
平成九年三月補正



縮尺六百分之一

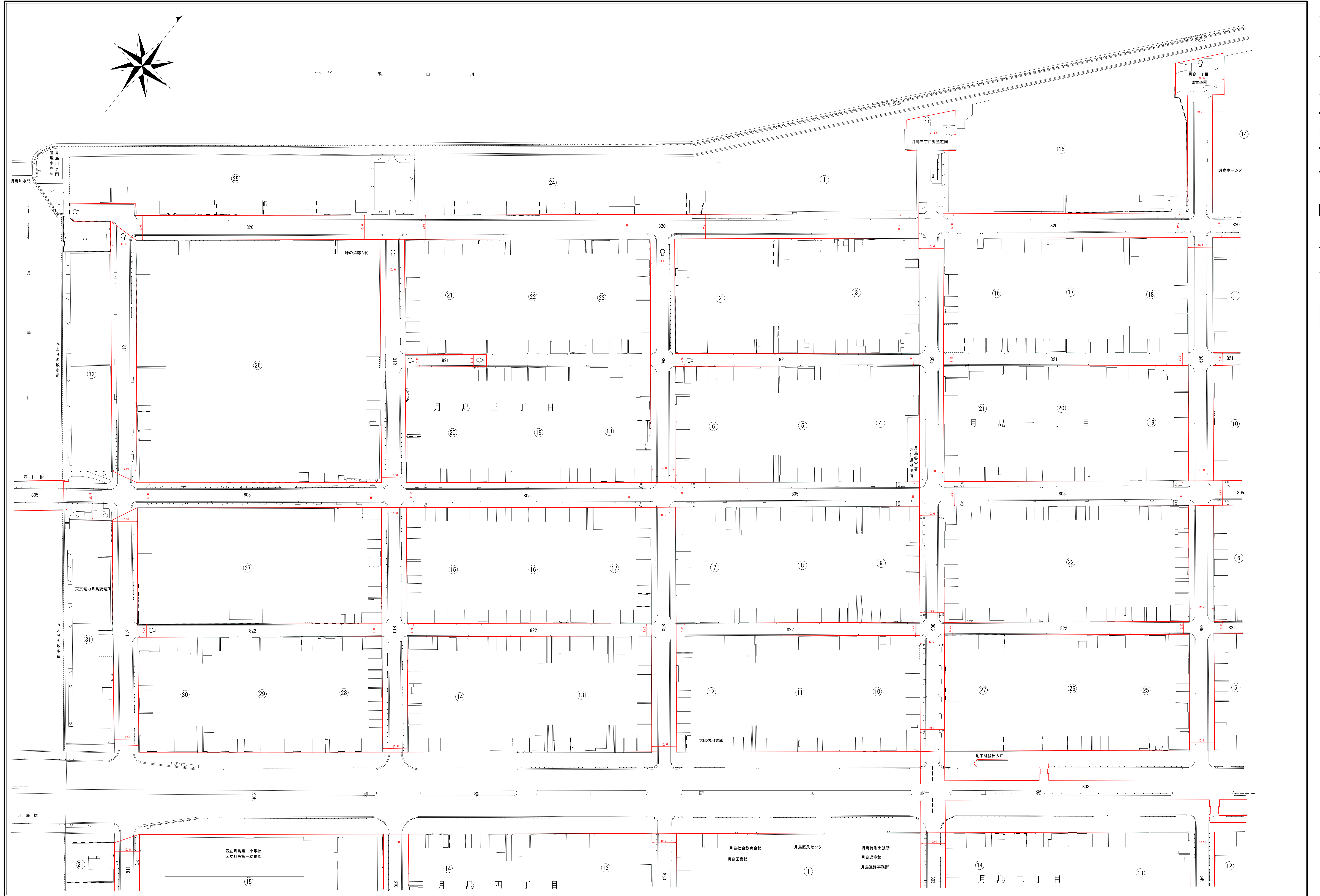
路線番号の見方
※路線上の ○印が起点、□印が終点となります。
※ ○印、□印のわきに記入されている数字が路線番号です。
※路線の名称は
(%) 1～336) 日本橋地区・特別区道中目筋 1～336号線
(%) 401～716) 京 豊地区・特別区道中京第401～716号線
(%) 801～891) 月 島地区・特別区道中月第801～891号線
※路線番号上に中台、千中台、千中と記載されている路線
番号は下記のとおりになります。
中 台・・・特別区道中台第1号線
千中台・・・特別区道千中第1号線
千台2・・・特別区道千中第2号線
千中3・・・特別区道千中第3号線

中央

57	55	53-1
	56	54

道路台帳平面図 五十五号

昭和四十二年十一月調製
昭和五十三年三月補正
昭和五十七年三月補正
昭和六十一年三月補正
昭和六十二年三月補正
昭和六十九年三月補正
昭和七十三年三月補正
昭和七十五年三月補正
昭和七十七年三月補正
昭和七十九年三月補正
昭和八十一年三月補正
昭和八十二年三月補正
昭和八十四年三月補正
昭和八十六年三月補正
昭和八十八年三月補正
昭和九十年三月補正
昭和九十二年三月補正
昭和九十四年三月補正
昭和九十六年三月補正
昭和九十八年三月補正
昭和二十年三月補正
昭和二十二年三月補正
昭和二十四年三月補正
昭和二十六年三月補正
昭和二十八年三月補正
昭和三十年三月補正
昭和三十一年三月補正
昭和三十三年三月補正
昭和三十五年三月補正
昭和三十七年三月補正
昭和三十九年三月補正
昭和四十一年三月補正
昭和四十三年三月補正
昭和四十五年三月補正
昭和四十七年三月補正
昭和四十九年三月補正
昭和五十一年三月補正
昭和五十三年三月補正
昭和五十五年三月補正
昭和五十七年三月補正
昭和五十九年三月補正
昭和六十一年三月補正
昭和六十三年三月補正
昭和六十五年三月補正
昭和六十七年三月補正
昭和六十九年三月補正
昭和七十一年三月補正
昭和七十三年三月補正
昭和七十五年三月補正
昭和七十七年三月補正
昭和七十九年三月補正
昭和八十一年三月補正
昭和八十三年三月補正
昭和八十五年三月補正
昭和八十七年三月補正
昭和八十九年三月補正
昭和九十一年三月補正
昭和九十三年三月補正
昭和九十五年三月補正
昭和九十七年三月補正
昭和九十九年三月補正
昭和二十年三月補正
昭和二十二年三月補正
昭和二十四年三月補正
昭和二十六年三月補正
昭和二十八年三月補正
昭和三十年三月補正
昭和三十一年三月補正
昭和三十三年三月補正
昭和三十五年三月補正
昭和三十七年三月補正
昭和三十九年三月補正
昭和四十一年三月補正
昭和四十三年三月補正
昭和四十五年三月補正
昭和四十七年三月補正
昭和四十九年三月補正
昭和五十一年三月補正
昭和五十三年三月補正
昭和五十五年三月補正
昭和五十七年三月補正
昭和五十九年三月補正
昭和六十一年三月補正
昭和六十三年三月補正
昭和六十五年三月補正
昭和六十七年三月補正
昭和六十九年三月補正
昭和七十一年三月補正
昭和七十三年三月補正
昭和七十五年三月補正
昭和七十七年三月補正
昭和七十九年三月補正
昭和八十一年三月補正
昭和八十三年三月補正
昭和八十五年三月補正
昭和八十七年三月補正
昭和八十九年三月補正
昭和九十一年三月補正
昭和九十三年三月補正
昭和九十五年三月補正
昭和九十七年三月補正
昭和九十九年三月補正



縮尺六百分之一

路線番号の見方
※路線上の○印が起点、◇印が終点となります。
※○、◇印のわきに記入されている数字が路線番号です。
※路線の名称は
(01～330) 日本橋地区・特別区道中目第1～330号線
(340～710) 京橋地区・特別区道中目第401～710号線
(720～891) 月島地区・特別区道中目第801～891号線
※路線番号上には中台、千中台、千中と記載されている路線
番号は下記のとおりになります。
中台・・・特別区道中台第1号線
千中台・・・特別区道千中台第1号線
千中2・・・特別区道千中台第2号線
千中3・・・特別区道千中台第3号線

中央

55
57 56 54
62 60

道路台帳平面図 五十六号

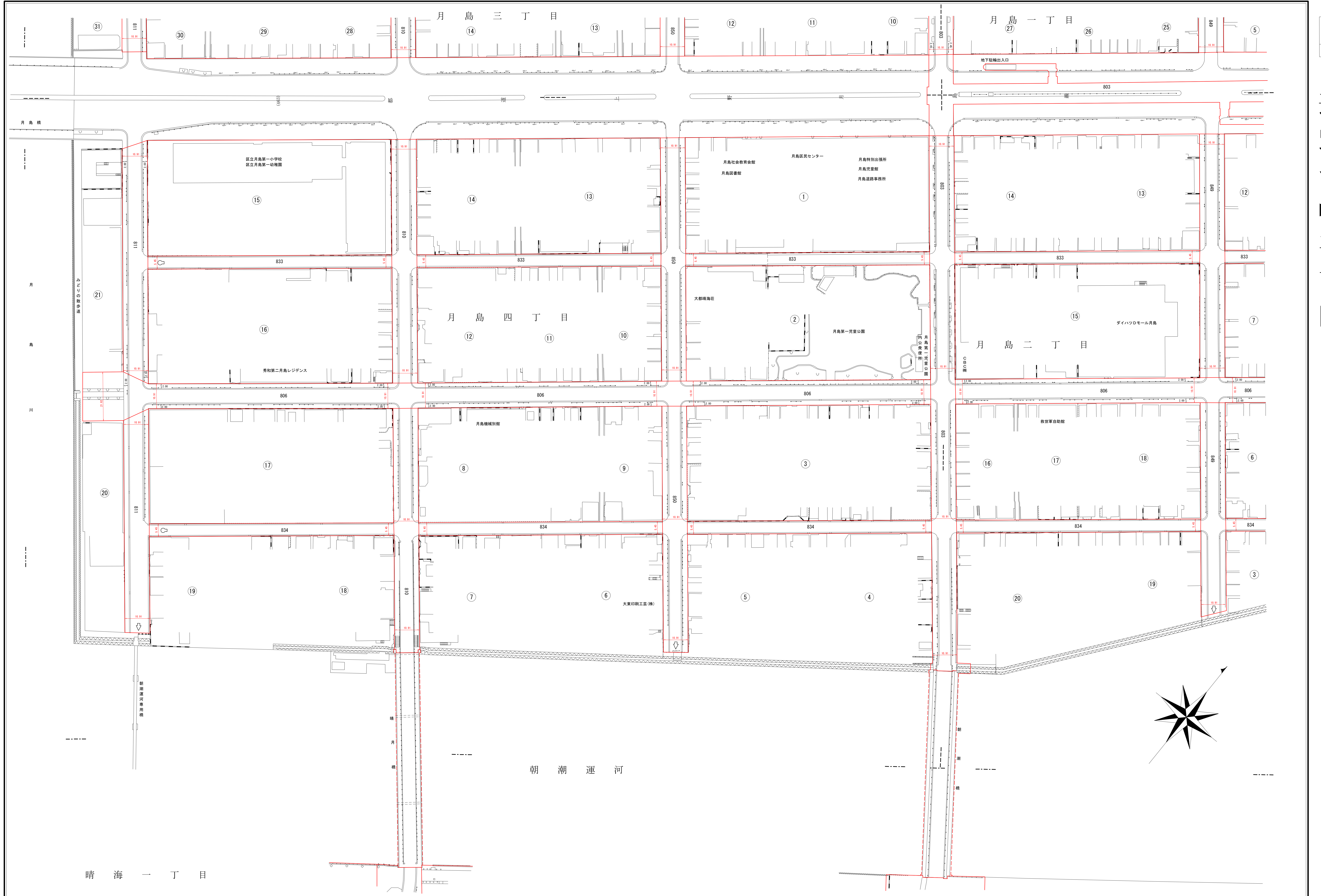
昭和五十七年三月補正

昭和六十二年三月補正

昭和五十九年三月補正

昭和六十三年三月補正

昭和六十六年三月補正



縮尺六百分之一

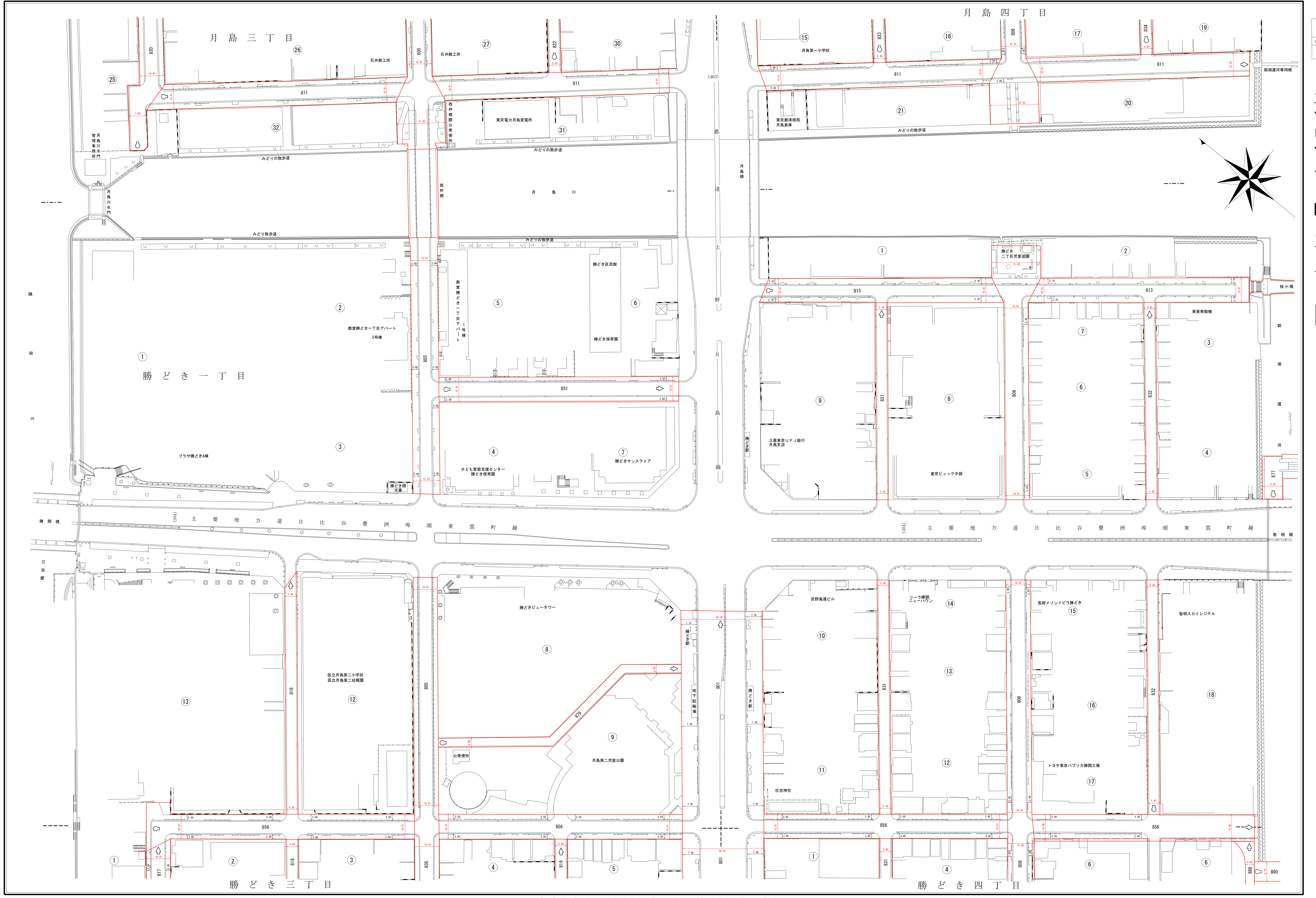
路線番号の見方
 ※路線上の○印が起点、◇印が終点となります。
 ※○、◇印のわきに記入されている数字が路線番号です。
 ※路線の名前は
 (〇) 1～336) 日本橋地区・特別区道中目筋 1～336号線
 (〇) 401～716) 京 豊地区・特別区道中京第401～716号線
 (〇) 801～891) 月 島地区・特別区道中月第801～891号線
 ※路線番号上に中台、千中台、千中と記載されている路線
 番号は下記のとおりになります。
 中 台・・・特別区道中台第1号線
 千中台・・・特別区道千中第1号線
 千台2・・・特別区道千中第2号線
 千中3・・・特別区道千中第3号線

中央

55	56	59
6	57	62
	58	

道路台帳平面図 五十七号

昭和四十二年十一月調製
 昭和五十三年三月補正
 昭和五十七年三月補正
 平成三十一年三月補正
 昭和五十九年一月補正
 昭和六十一年三月補正
 昭和六十二年三月補正
 令和三年三月補正
 平成元年三月補正
 平成二年三月補正
 平成三年三月補正
 平成四年三月補正
 平成五年三月補正
 平成六年三月補正
 平成七年三月補正
 平成八年三月補正
 平成九年三月補正
 平成十二年三月補正
 平成十三年三月補正
 平成十五年三月補正
 平成十六年三月補正
 平成十九年三月補正
 平成二十年三月補正
 平成二十二年三月補正
 平成二十四年三月補正
 平成二十六年三月補正
 平成二十七年三月補正
 平成二十九年三月補正



縮尺六百分之一

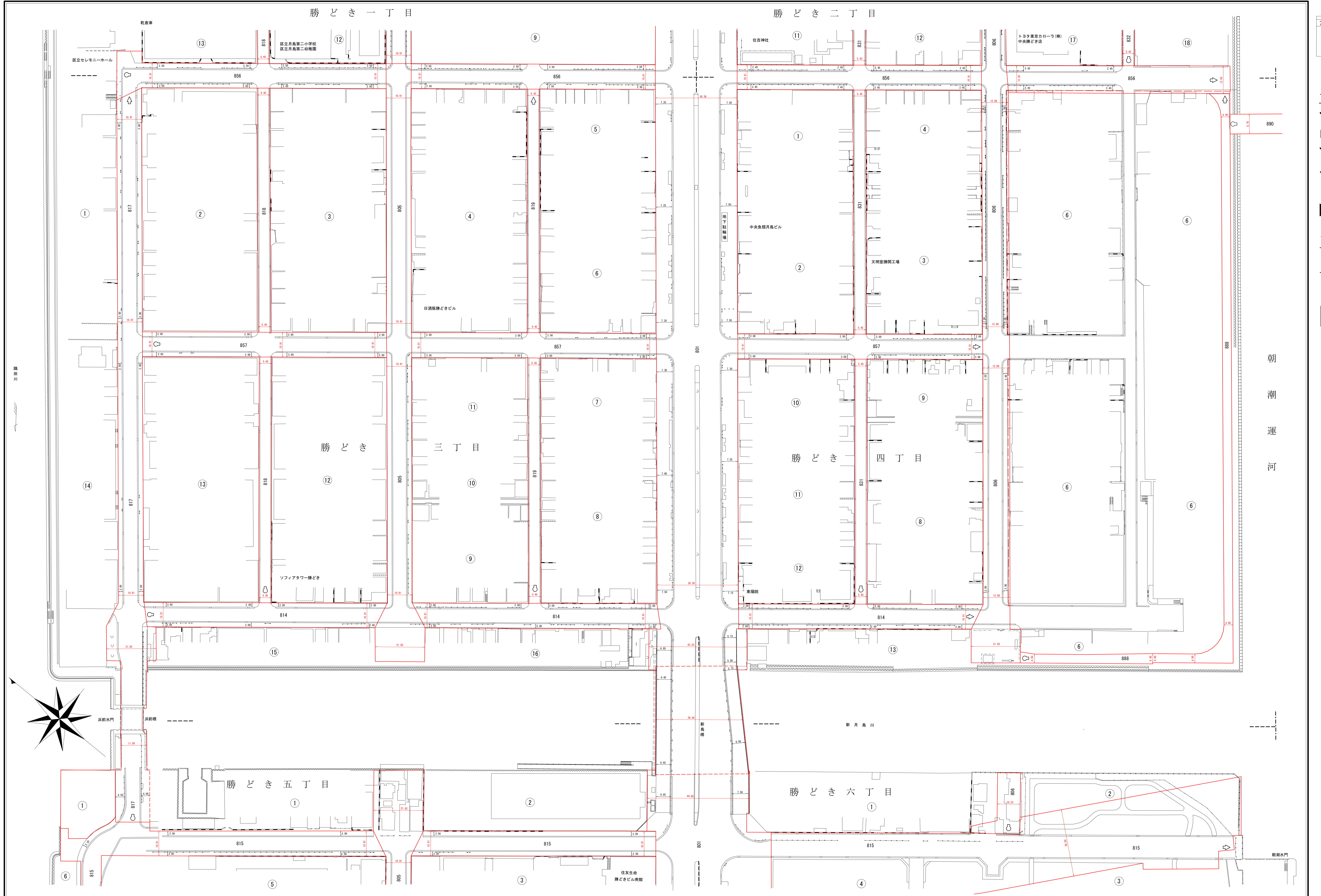
路線番号の見方
 ※路線上の ○印が起点、□印が終点となります。
 ※○、□印のわきに記入されている数字が路線番号です。
 ※路線の名前は
 (No.1~236) 日本橋地区・特別区道中目第 1~236号線
 (No.401~716) 京橋地区・特別区道中京第401~716号線
 (No.801~891) 月島地区・特別区道中月第801~891号線
 ※路線番号上には中台、千中台、千中と記載されている路線
 番号は下記のとおりになります。
 中台・・・特別区道中台第1号線
 千中台・・・特別区道中台第1号線
 千台2・・・特別区道千中第2号線
 千中3・・・特別区道千中第3号線

中央

7	57	62
	58	
	59	64

道路台帳平面図 五十八号

朝潮運河



- 昭和四十二年十一月調製
- 昭和五十三年三月補正
- 昭和五十七年三月補正
- 昭和五十九年二月補正
- 昭和六十年三月補正
- 昭和六十一年三月補正
- 昭和六十二年三月補正
- 平成三年三月補正
- 平成四年三月補正
- 平成五年三月補正
- 平成六年三月補正
- 平成七年三月補正
- 平成八年三月補正
- 平成九年三月補正
- 平成十三年三月補正
- 平成十四年三月補正
- 平成十五年三月補正
- 平成十六年三月補正
- 平成十七年三月補正
- 平成十八年三月補正
- 平成十九年三月補正
- 平成二十年三月補正
- 平成二十五年三月補正
- 平成二十九年三月補正
- 平成三十年三月補正
- 平成三十一年三月補正
- 令和三年三月補正

路線番号の見方
 ※路線上の○印が起点、◇印が終点となります。
 ※○、◇印のわきに記入されている数字が路線番号です。
 ※路線の名前は
 (〇) 1～330 日本橋地区・特別区道中目黒 1～330号線
 (〇) 401～716 京 豊地区・特別区道中京第401～716号線
 (〇) 801～891 月 島地区・特別区道中月島第801～891号線
 ※路線番号上に中台、千中台、千中と記載されている路線
 番号は下記のとおりになります。
 中台・特別区道中台第1号線
 千中台・特別区道千中第1号線
 千台2・特別区道千中第2号線
 千中3・特別区道千中第3号線

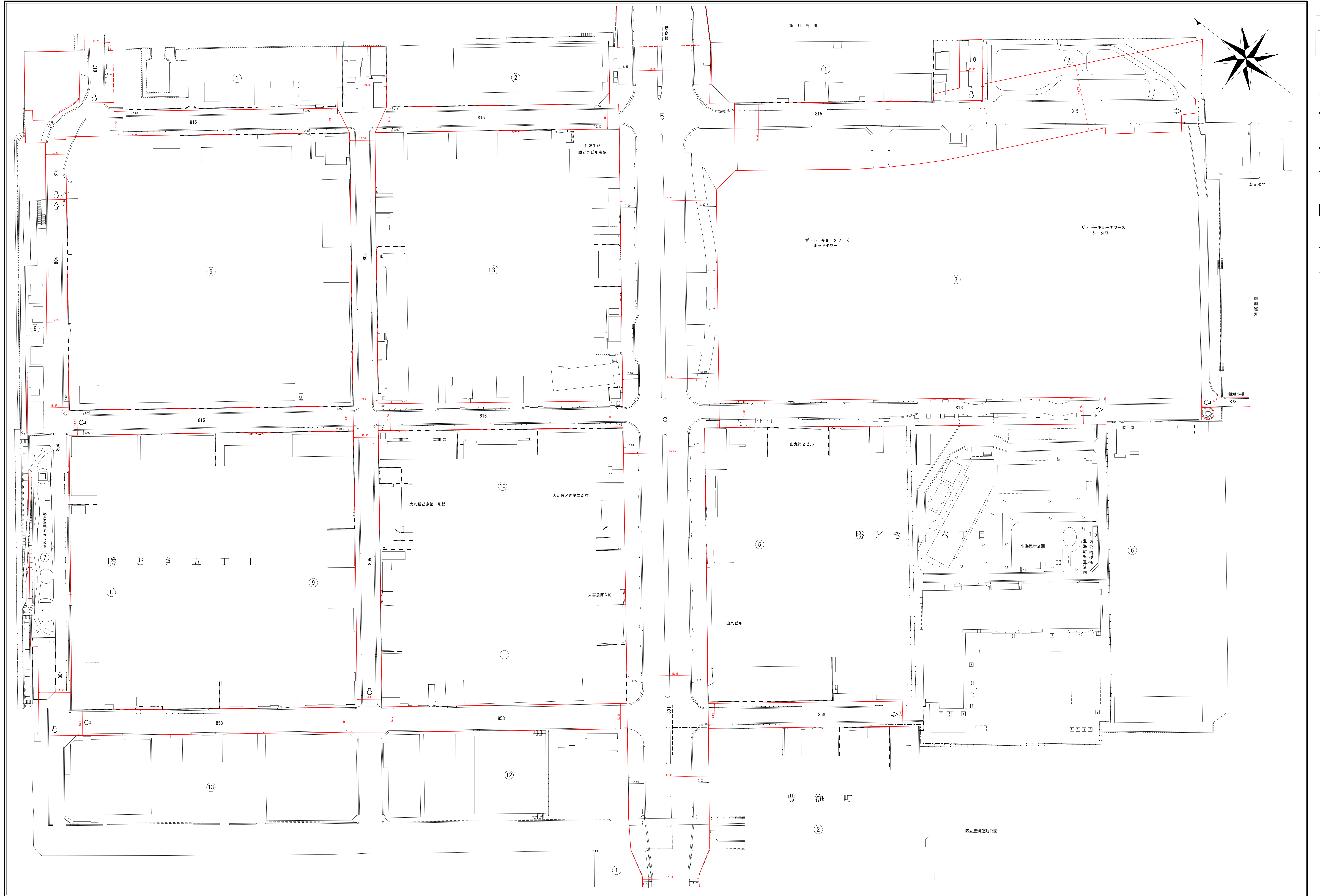
縮尺六百分之一

中央

58	62
59	64
66	

道路台帳平面図 五十九号

昭和四十二年十一月調製
 昭和五十三年三月補正
 昭和五十七年三月補正
 昭和五十九年一月補正
 昭和六十一年三月補正
 昭和六十二年三月補正
 平成十四年三月補正
 平成十五年三月補正
 平成十七年三月補正
 平成十八年三月補正
 平成二十一年三月補正
 平成二十五年三月補正



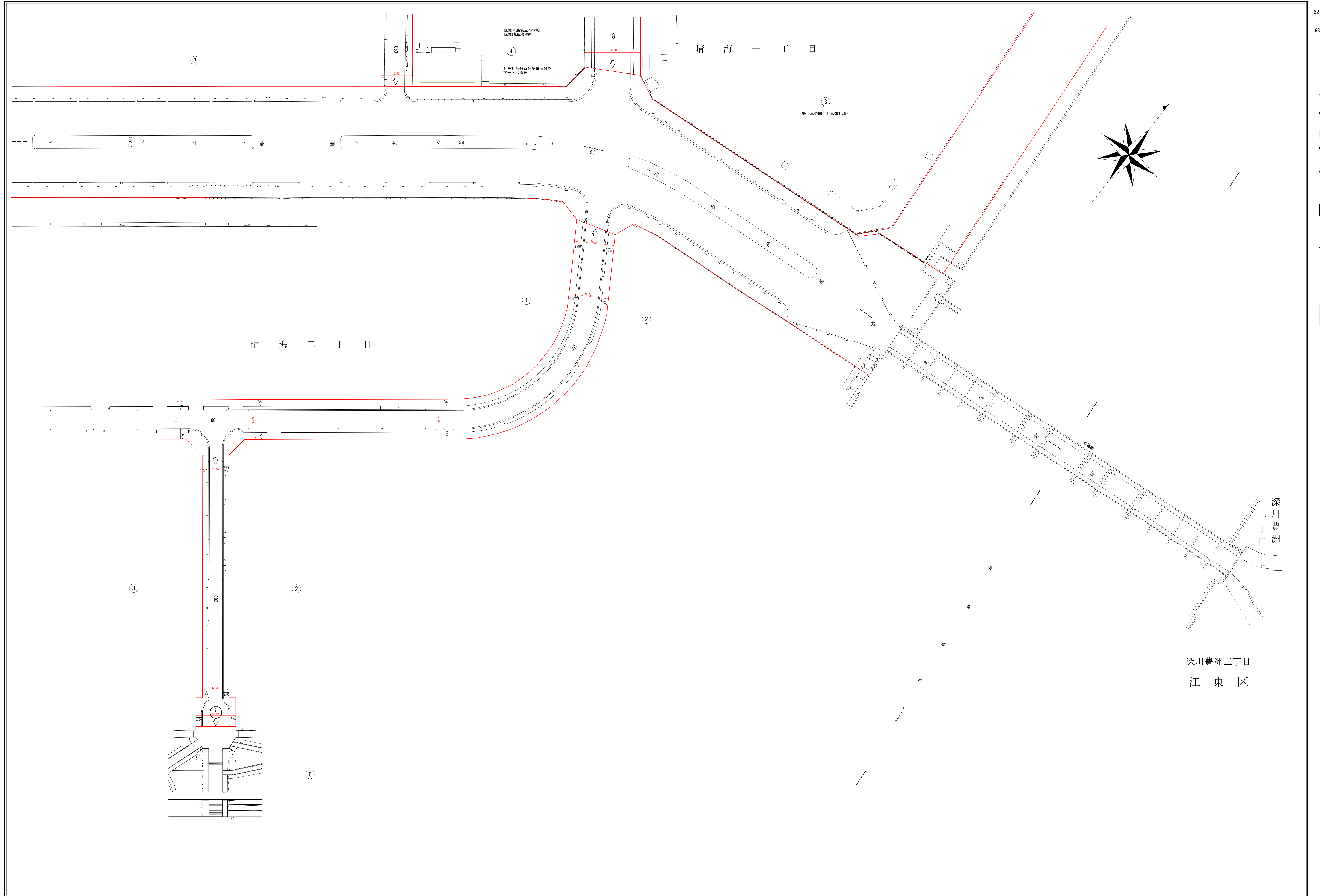
縮尺六百分之一

路線番号の見方
 ※路線上の○印が起点、◇印が終点となります。
 ※○、◇印のわきに記入されている数字が路線番号です。
 ※路線の名前は
 (No.1~336) 日本橋地区・特別区道中目黒 1~336号線
 (No.401~716) 京 豊地区・特別区道中京第401~716号線
 (No.801~891) 月 島地区・特別区道中月第801~891号線
 ※路線番号上に中台、千中台、千中と記載されている路線
 番号は下記のとおりとなります。
 中台・・・特別区道中台第1号線
 千中台・・・特別区道千中第1号線
 千台2・・・特別区道千中第2号線
 千中3・・・特別区道千中第3号線

中央

62 60
63 61

昭和五十七年三月補正
昭和五十二年十一月調製
昭和五十九年一月補正
昭和五十六年三月補正
平成二十三年三月補正
平成二十四年三月補正



道路台帳平面図 六十一号

深川豊洲
一丁目
深川豊洲二丁目
江東区

縮尺六百分之一

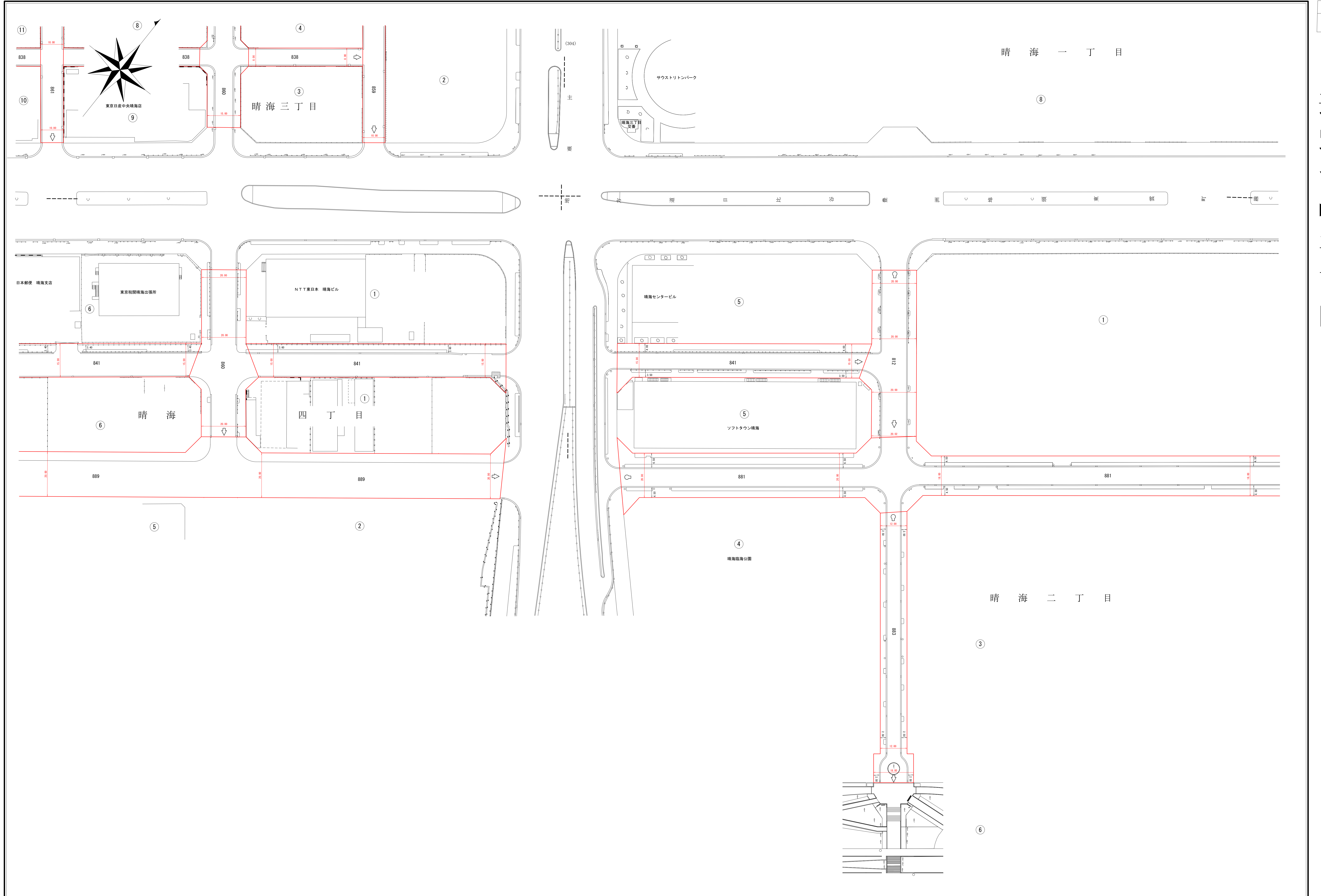
路線番号の見方
 ※路線上の ○印が起点、□印が終点となります。
 ※○印、□印のわきに記入されている数字が路線番号です。
 ※路線の名称は
 (〇) 1～236) 日本橋地区・特別区道中目筋 1～236号線
 (〇) 401～716) 京 豊地区・特別区道中京第401～716号線
 (〇) 801～891) 月 島地区・特別区道中月第801～891号線
 ※路線番号上に中台、千中台、千中と記載されている路線
 番号は下記のとおりになります。
 中台・・・特別区道中台第1号線
 千中台・・・特別区道千中第1号線
 千台2・・・特別区道千中第2号線
 千中3・・・特別区道千中第3号線

中央

64	62	60
65	63	61

道路台帳平面図 六十三号

昭和五十七年三月補正
 昭和五十二年十一月調製
 昭和六十一年三月補正
 昭和五十九年一月補正
 昭和六十三年三月補正
 昭和六十年三月補正
 平成三十年三月補正
 平成二十一年三月補正
 平成二十四年三月補正
 令和二年三月補正



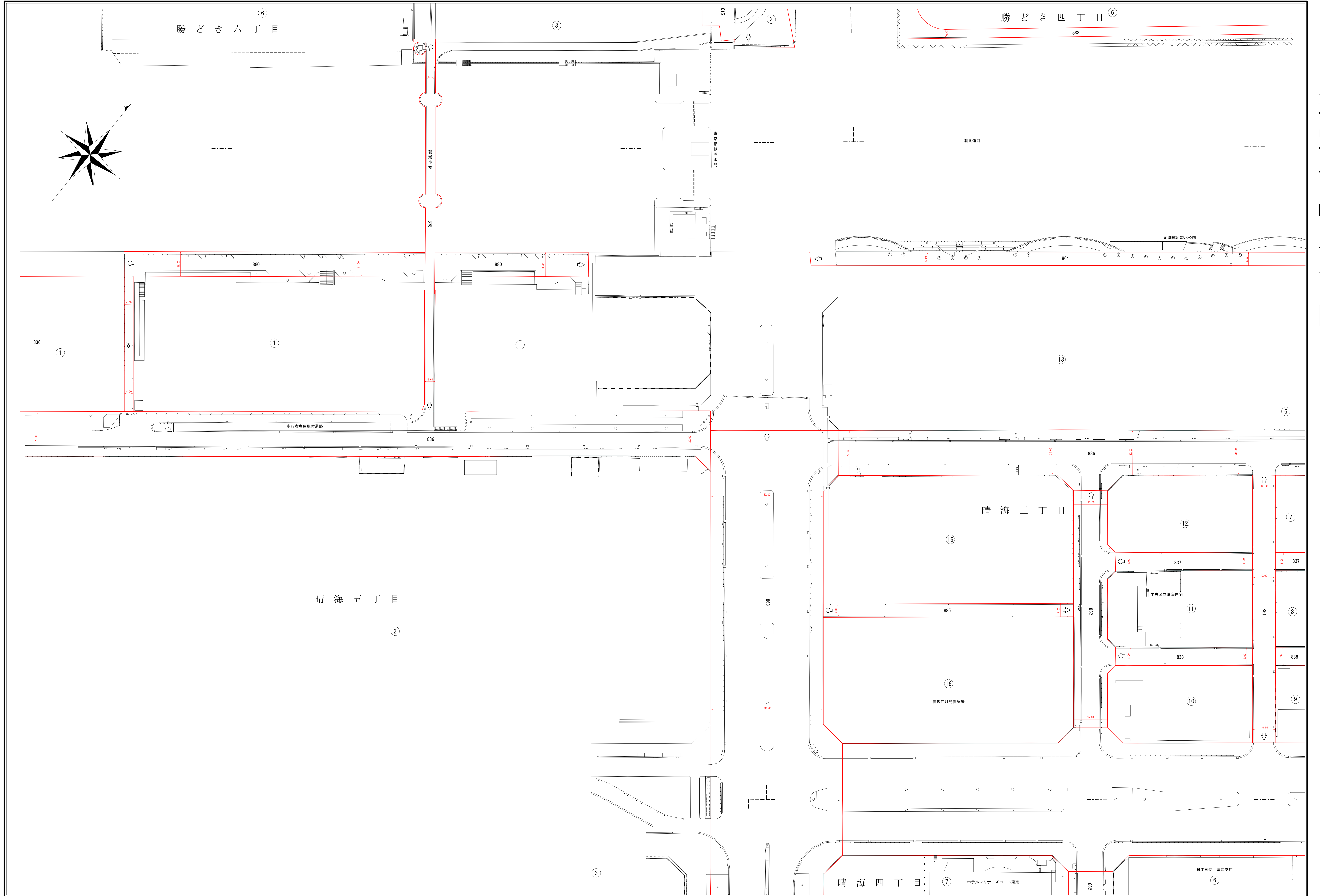
縮尺六百分之一

路線番号の見方
 ※路線上の ○印が起点、◇印が終点となります。
 ※○、◇印のわきに記入されている数字が路線番号です。
 ※路線の名前は
 (No. 1~336) 日本橋地区・特別区道中目第 1~336号線
 (No. 401~716) 京 豊地区・特別区道中京第401~716号線
 (No. 801~891) 月 島地区・特別区道中月第801~891号線
 ※路線番号上に中台、千中台、千中と記載されている路線
 番号は下記のとおりになります。
 中台・・・特別区道中台第 1号線
 千中台・・・特別区道千中台第 1号線
 千台2・・・特別区道千中第2号線
 千中3・・・特別区道千中第3号線

中央

59	58
64	62
65	63

道路台帳平面図 六十四号



昭和四十二年十一月調製
昭和五十二年三月補正
昭和五十七年三月補正

昭和五十九年一月補正
昭和六十一年三月補正
昭和六十二年三月補正

平成十三年三月補正
平成十四年三月補正
平成十五年三月補正

平成十九年三月補正
平成二十年三月補正
平成二十一年三月補正

平成二十二年三月補正
平成二十六年三月補正
平成二十七年三月補正

平成二十年三月補正
令和二年三月補正

路線番号の見方
※路線上の ○印が起点、□印が終点となります。
※ ○印、□印のわきに記入されている数字が路線番号です。
※路線の名前は
(%1~236) 日本橋地区・特別区道中目第 1~236号線
(%401~716) 京 橋地区・特別区道中京第401~716号線
(%801~891) 月 島地区・特別区道中月第801~891号線
※路線番号上に中台、千中台、千中と記載されている路線
番号は下記のとおりになります。
中 台・・・特別区道中台第 1号線
千中台・・・特別区道千中台第 1号線
千台2・・・特別区道千中第 2号線
千中3・・・特別区道千中第 3号線

縮尺六百分之一

中央

64	62
65	63


道路台帳平面図 六十五号

昭和五十七年三月補正

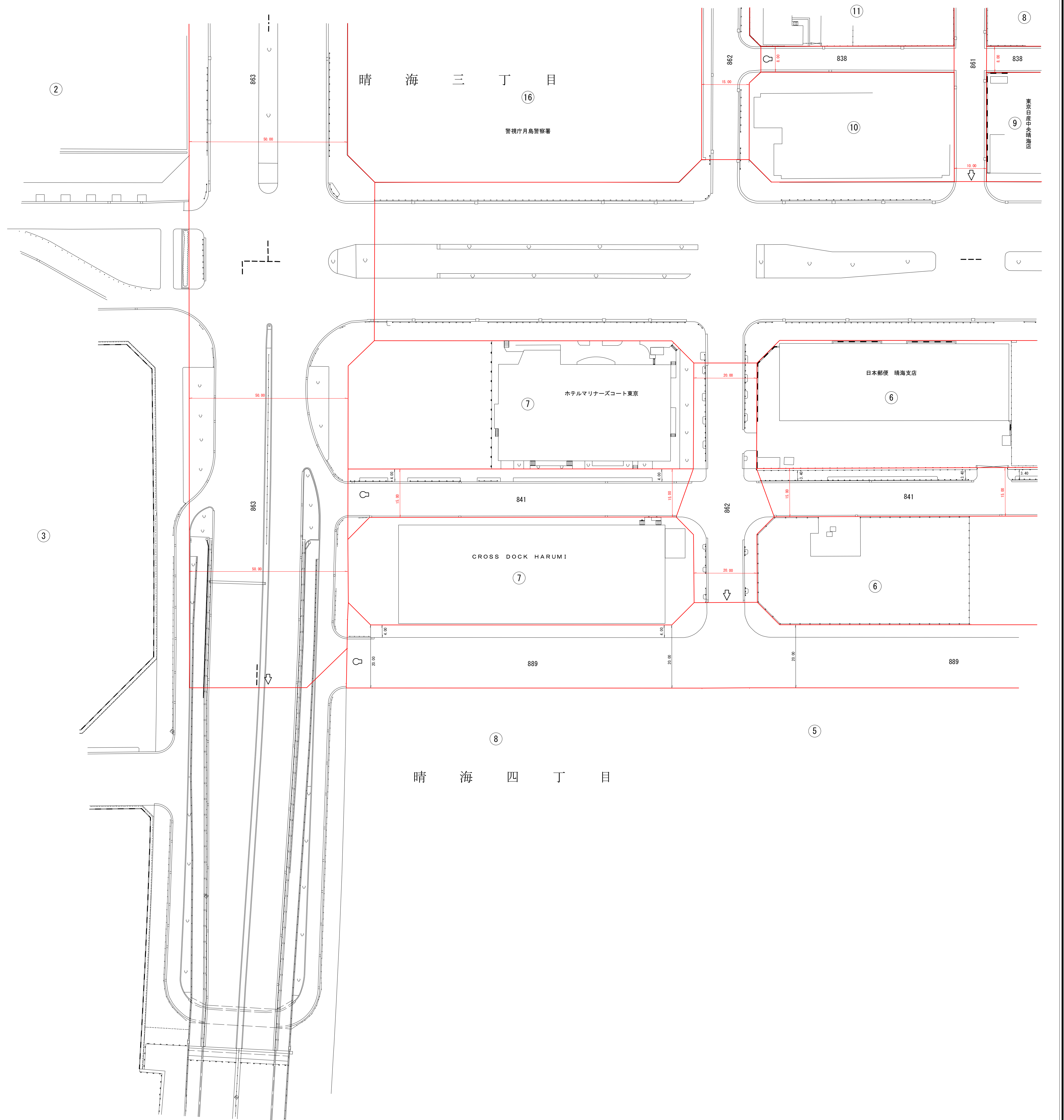
昭和六十二年三月補正

平成三十年三月補正

令和二年三月補正



晴海五丁目



縮尺六百分之一

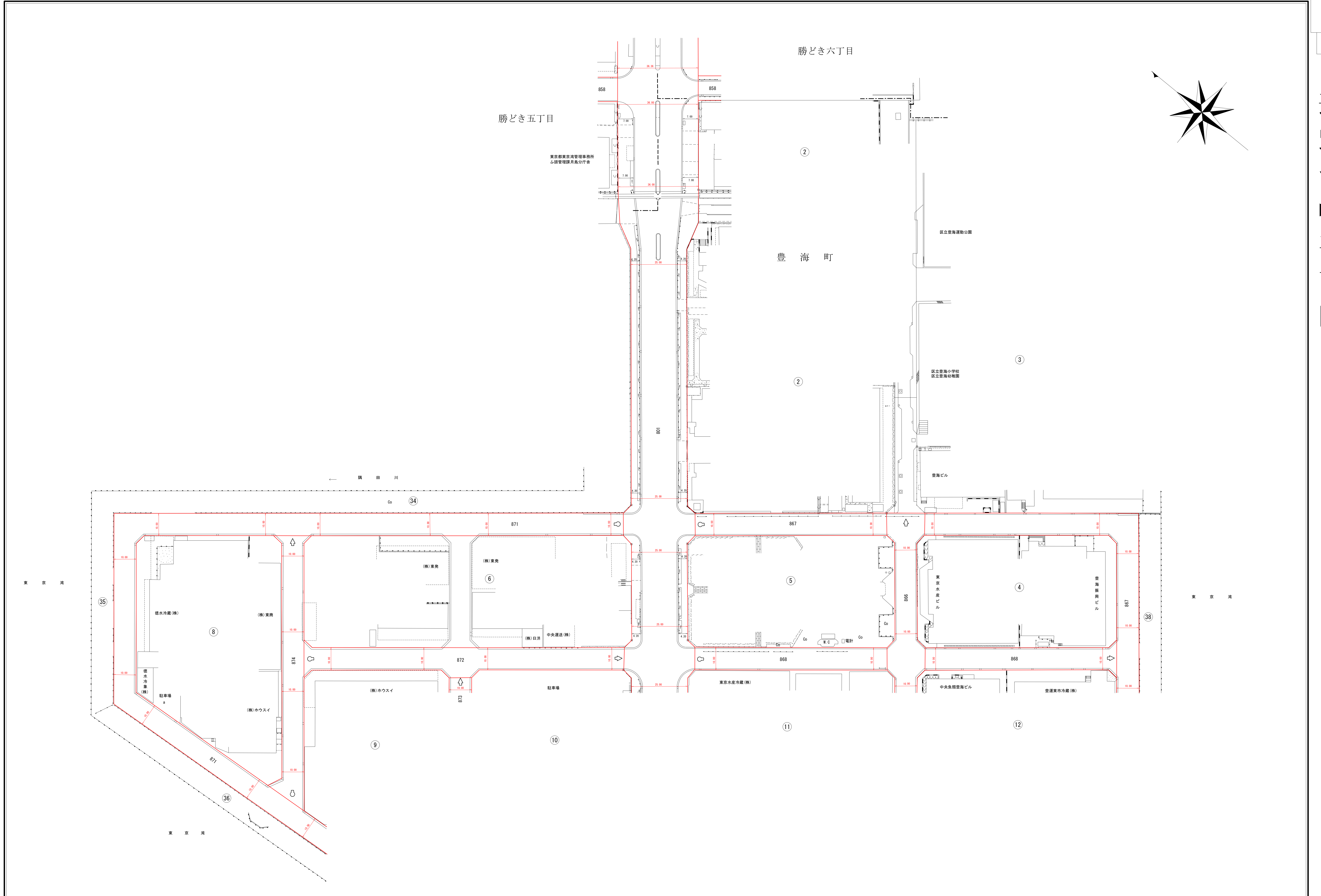
路線番号の見方
 ※路線上の ○印が起点、◻印が終点となります。
 ※○、◻印のわきに記入されている数字が路線番号です。
 ※路線の名称は
 (〇) 1～236) 日本橋地区・特別区道中目黒 1～236号線
 (〇) 401～716) 京 豊地区・特別区道中京第401～716号線
 (〇) 801～891) 月 島地区・特別区道中月第801～891号線
 ※路線番号上に中台、千中台、千中と記載されている路線
 番号は下記のとおりになります。
 中 台・・・特別区道中台第 1号線
 千中台・・・特別区道千中台第 1号線
 千台2・・・特別区道千中第2号線
 千中3・・・特別区道千中第3号線

中央

昭和六十年三月調整
昭和六十三年三月補正
昭和六十二年三月補正

平成六年三月補正
平成八年三月補正
平成二十九年三月補正

令和四年三月補正


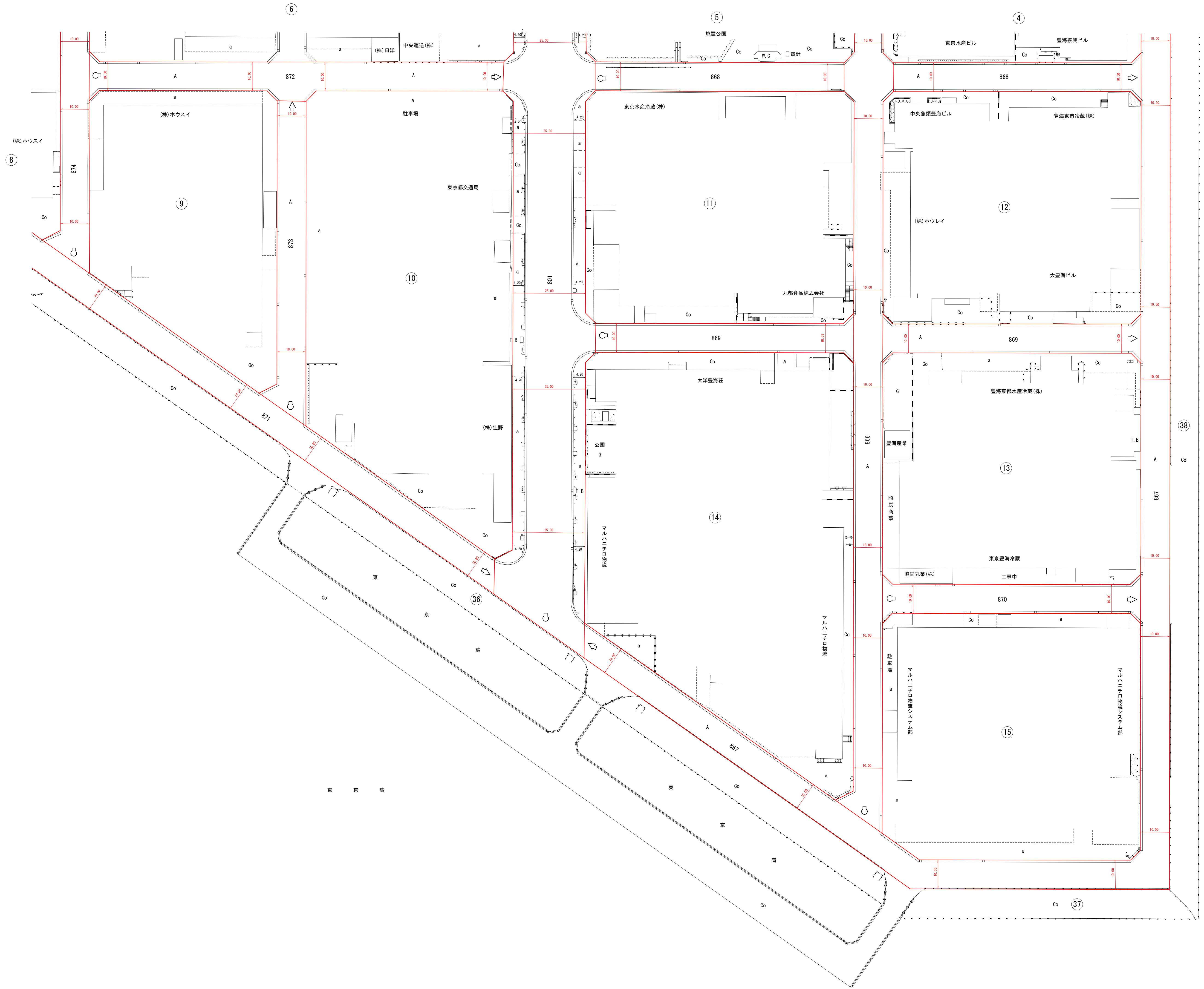


縮尺六百分之一

路線番号の見方
 ※路線上の ○印が起点、◇印が終点となります。
 ※○印、◇印のわきに記入されている数字が路線番号です。
 ※路線の名称は
 (No. 1～336) 日本橋地区・特別区道中目筋 1～336号線
 (No. 401～716) 京 豊地区・特別区道中京第401～716号線
 (No. 801～891) 月 島地区・特別区道中月第801～891号線
 ※路線番号上に中台、千中台、千中と記載されている路線
 番号は下記のとおりになります。
 中台・・・特別区道中台第1号線
 千中台・・・特別区道千中第1号線
 千台2・・・特別区道千中第2号線
 千中3・・・特別区道千中第3号線

中央

豊海町

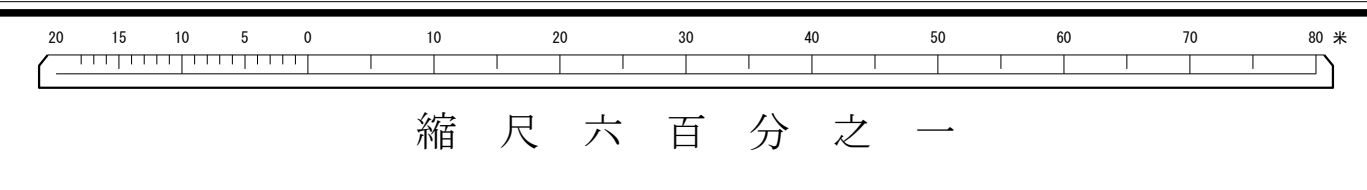



平成六年三月調製
 平成二十九年三月補正
 平成二十九年三月補正

道路台帳平面図 六十七号

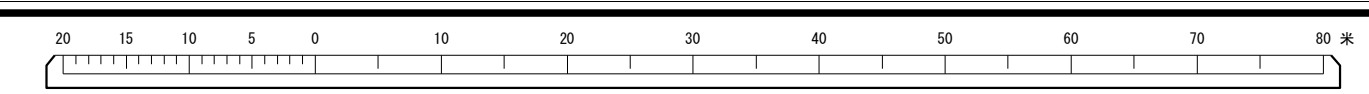
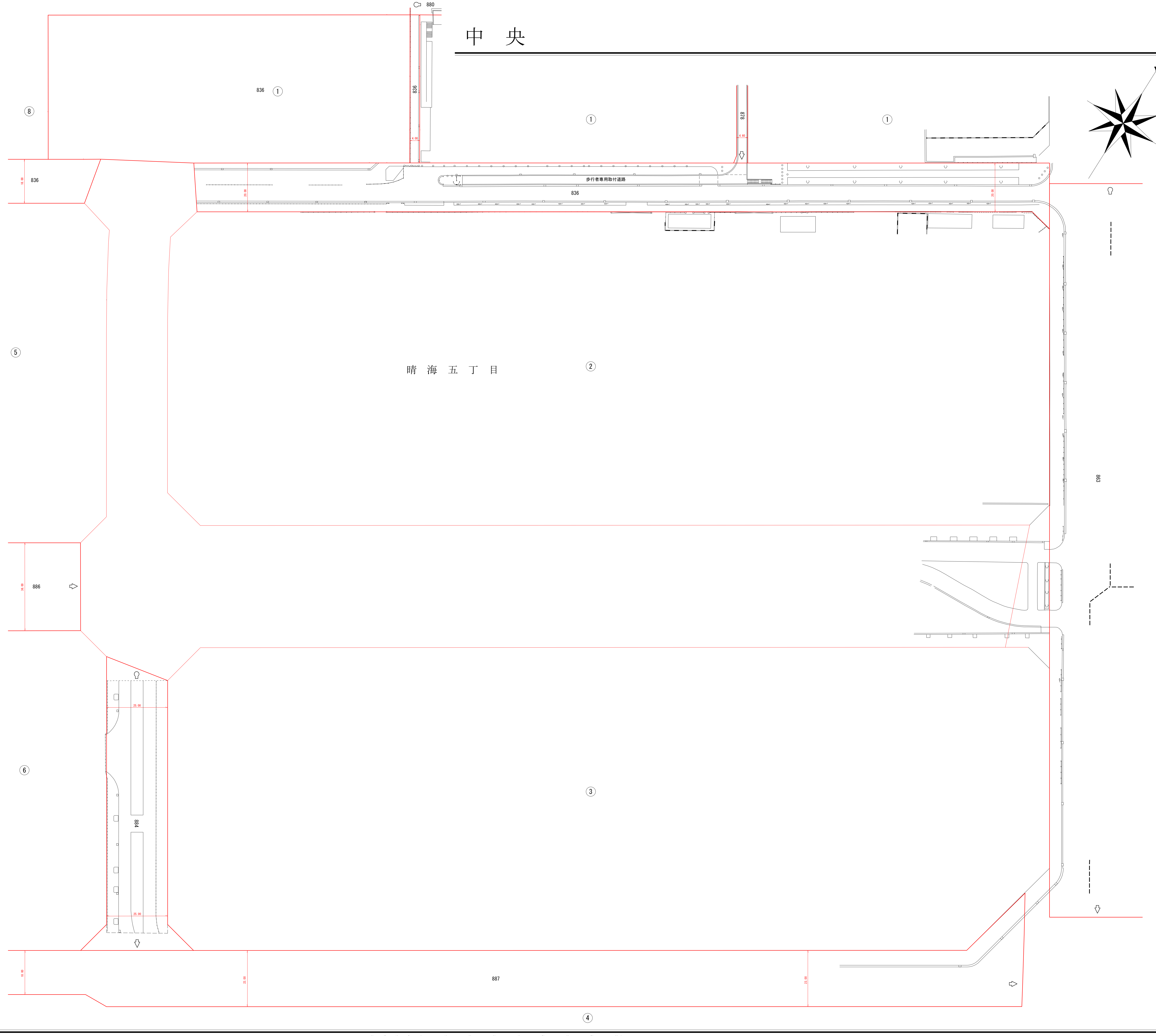
66
67

路線番号の見方
 ※路線上の ○印が起点、□印が終点となります。
 ※ ○印、□印のわきに記入されている数字が路線番号です。
 ※路線の名称は
 (No. 1～336) 日本橋地区・特別区道中目筋 1～336号線
 (No. 401～716) 京 橋地区・特別区道中京第401～716号線
 (No. 801～891) 月 島地区・特別区道中月第801～891号線
 ※路線番号上に中台、千中台、千中と記載されている路線
 番号は下記のとおりになります。
 中 台・・・特別区道中台第 1号線
 千中台・・・特別区道千中台第 1号線
 千台2・・・特別区道千中第2号線
 千中3・・・特別区道千中第3号線





中央



縮尺六百分之一

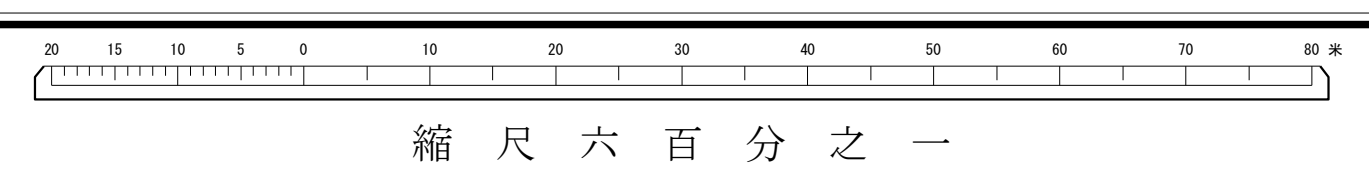
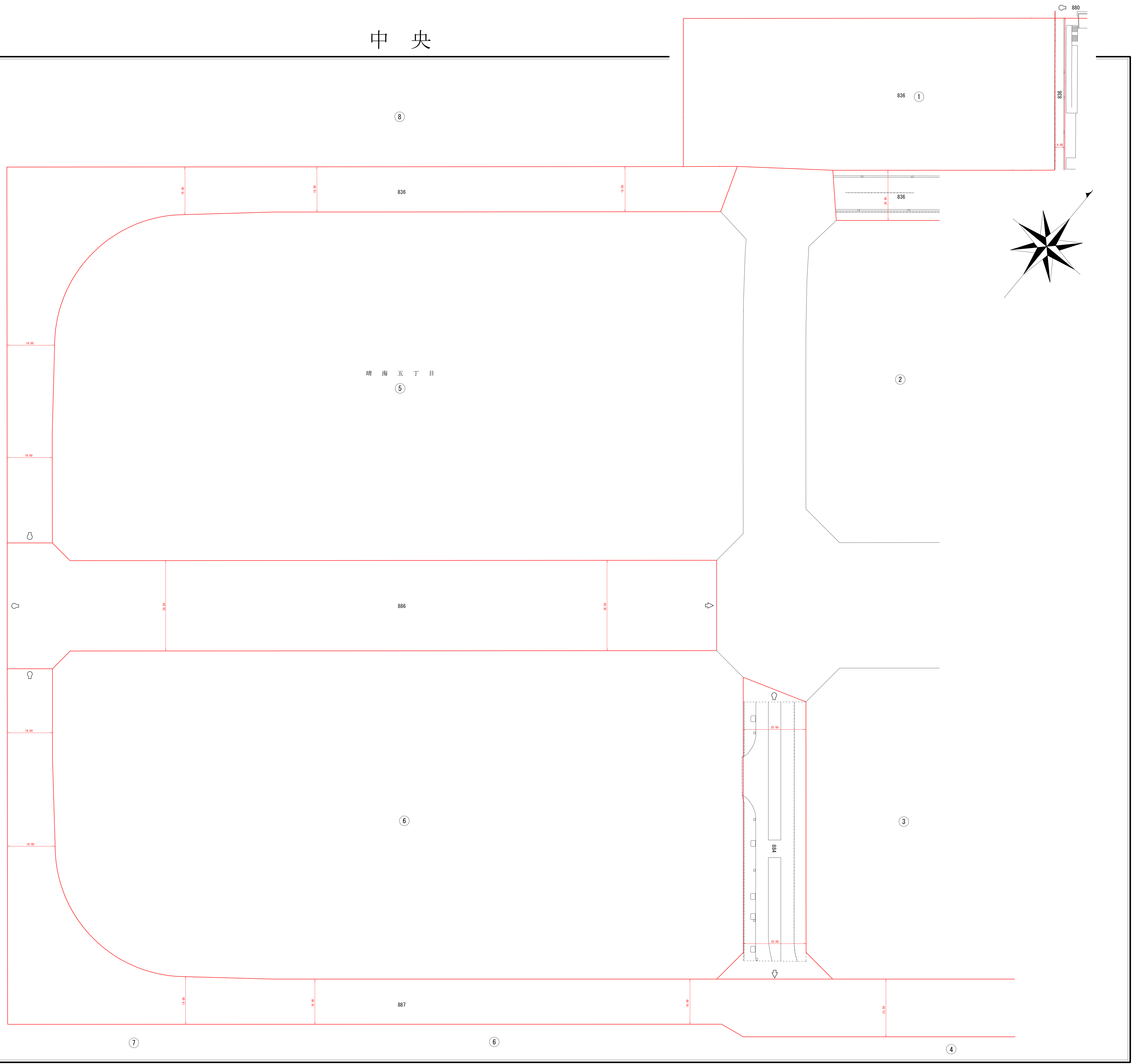

平成二十二年三月調製
令和二年三月補正

路線番号の見方
 ※路線上の ○印が起点、◇印が終点となります。
 ※ ○、◇印のわきに記入されている数値が路線番号です。
 ※路線の名称は
 (No. 1～236) 日本橋地区・・・特別区道中目第 1～236号線
 (No. 401～716) 京 橋地区・・・特別区道中京第401～716号線
 (No. 801～891) 川 島地区・・・特別区道中川第801～891号線
 ※路線番号上に中台、千中台、千中と記載されている路線
 番号は下記のとおりとなります。
 中 台・・・特別区道中台第1号線
 千中台・・・特別区道千中台第1号線
 千台2・・・特別区道千中第2号線
 千中3・・・特別区道千中第3号線

中央

69 68

道路台帳平面図 六十九号



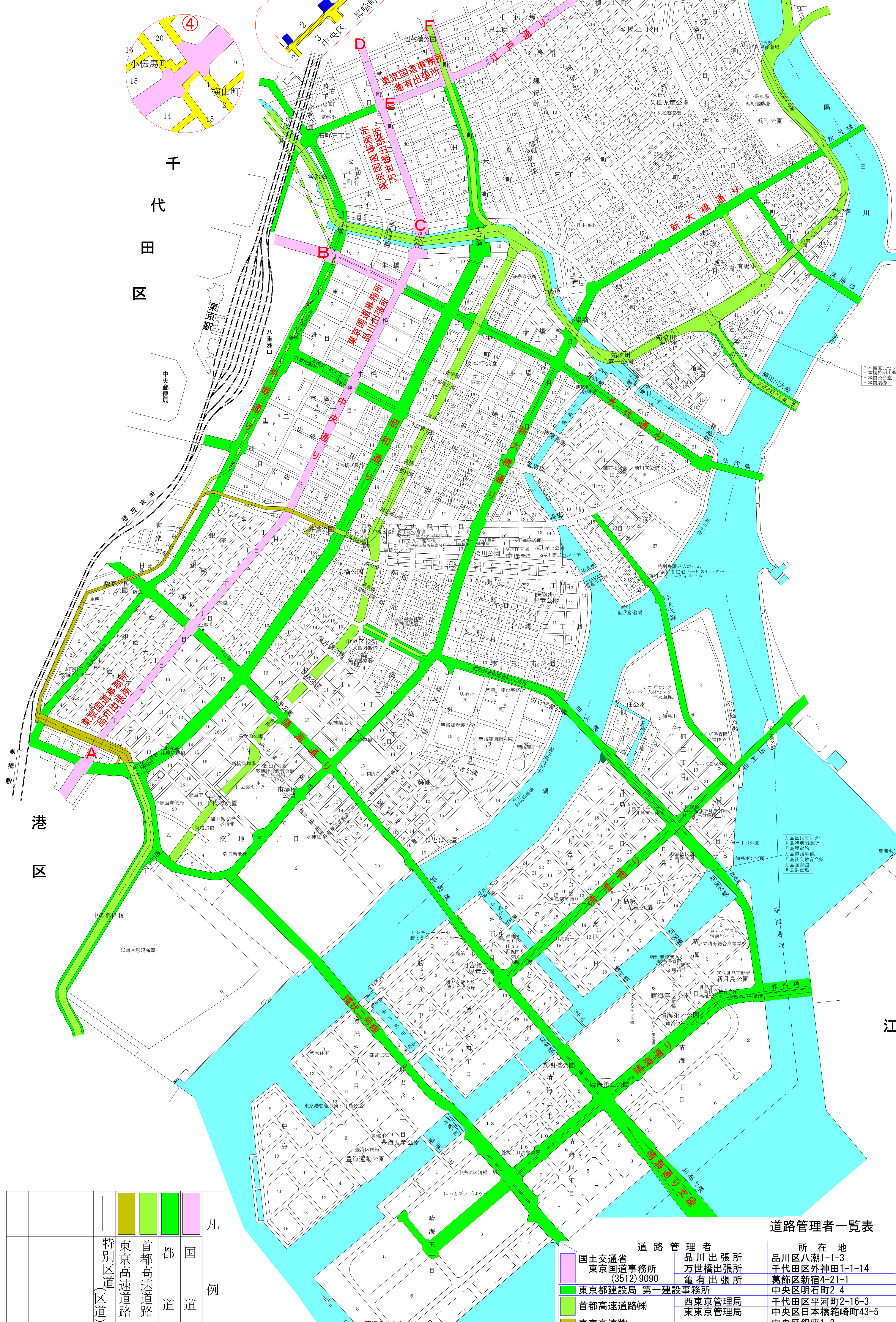
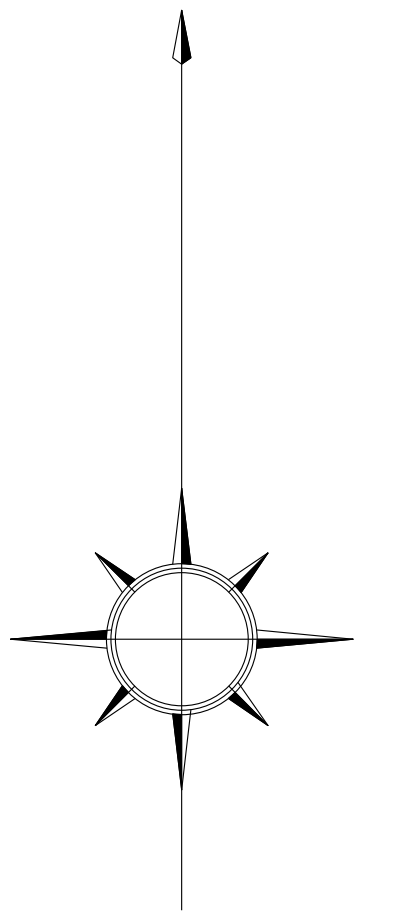
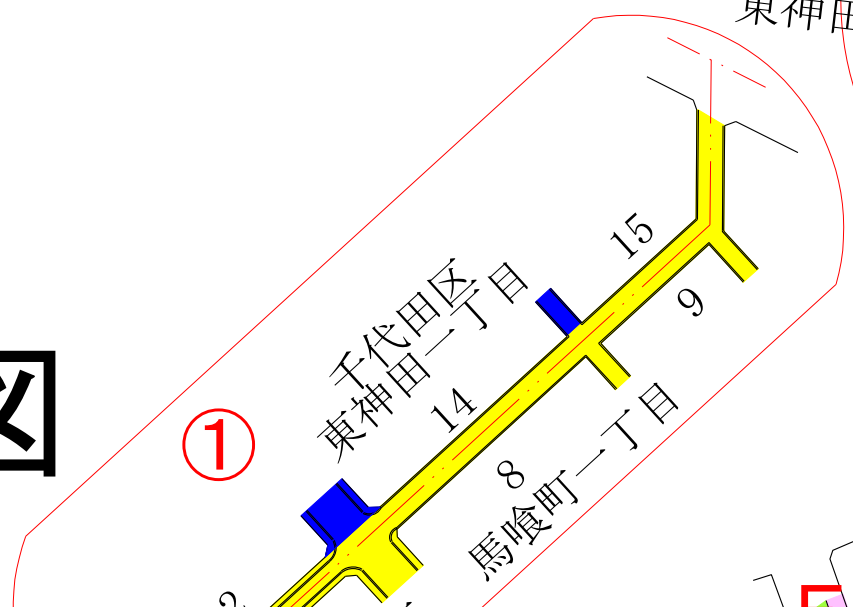
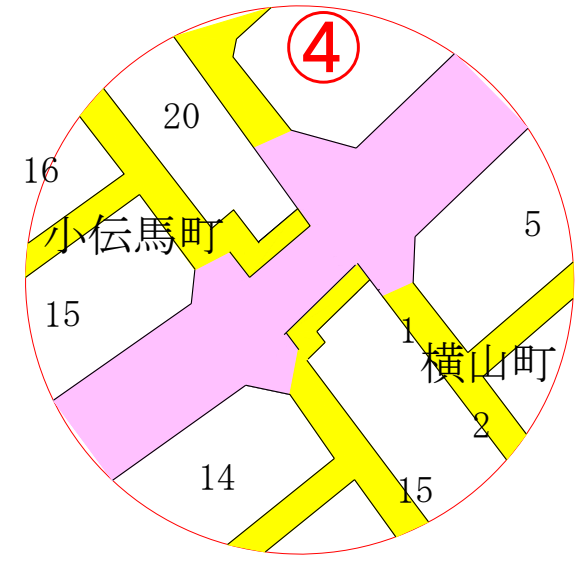
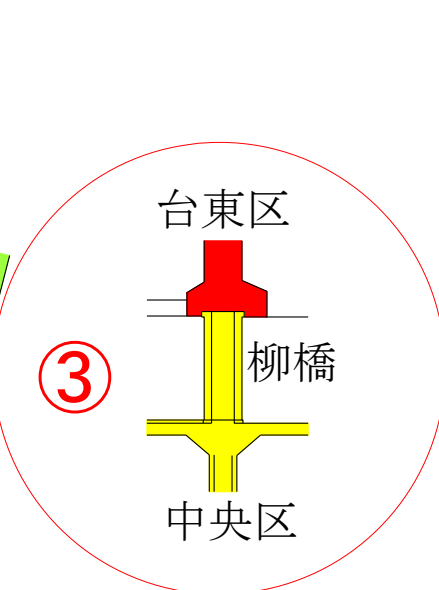
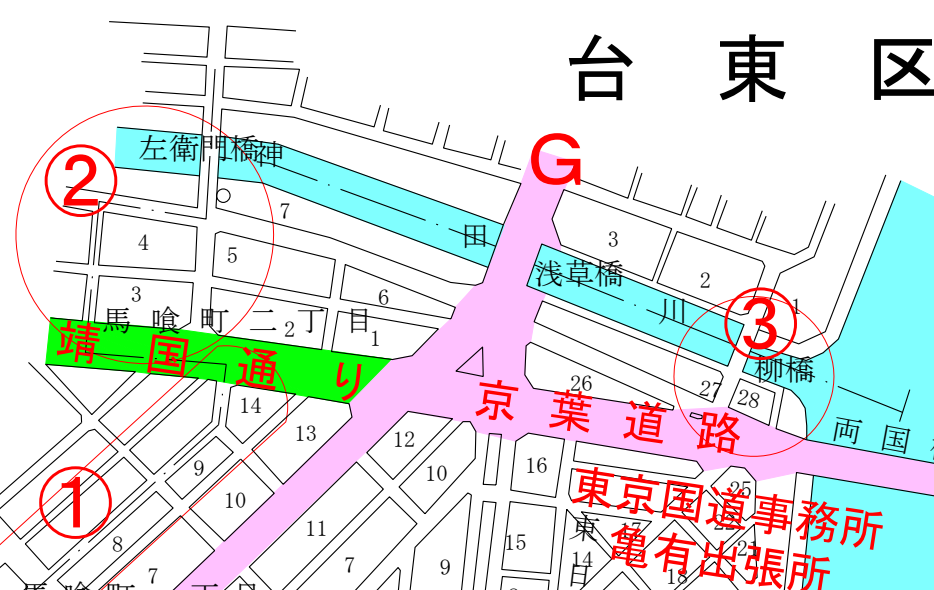
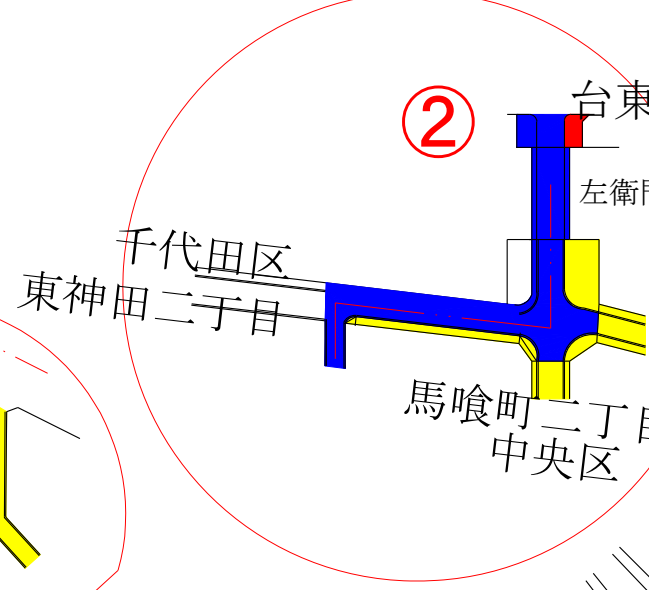
平成二十八年三月調製
令和二年三月補正

路線番号の見方
※路線上の ○印が起点、◇印が終点となります。
※ ○、◇、□印のわきに記入されている数値が路線番号です。
※路線の名称は
No. 1～336 日本橋地区・特別区道中目第 1～336号線
No. 401～716 京 橋地区・特別区道中央第401～716号線
No. 801～891 月 島地区・特別区道中目第801～891号線
※路線番号上に中台、千中台、千中と記載されている路線
番号は下記のとおりとなります。
中 台・特別区道中台第 1号線
千中台・特別区道千中台第 1号線
千中 2・特別区道千中第 2号線
千中 3・特別区道千中第 3号線



中央区管理別道路図

- 千代田区
- 中央区
- 台東区



特別区道(区道)	東京都道	首都高速道路	国道	凡例
----------	------	--------	----	----

道路管理者一覧表

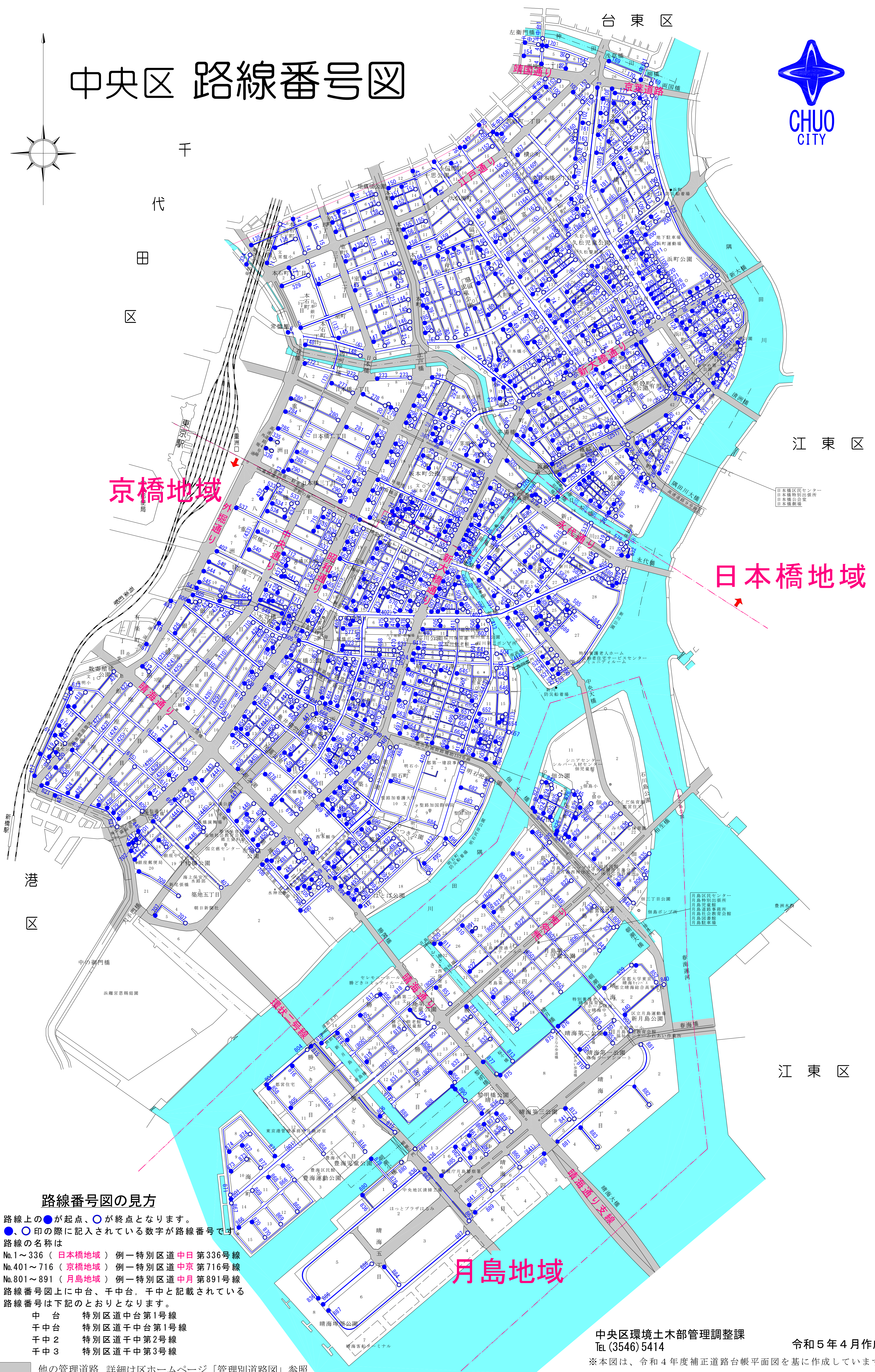
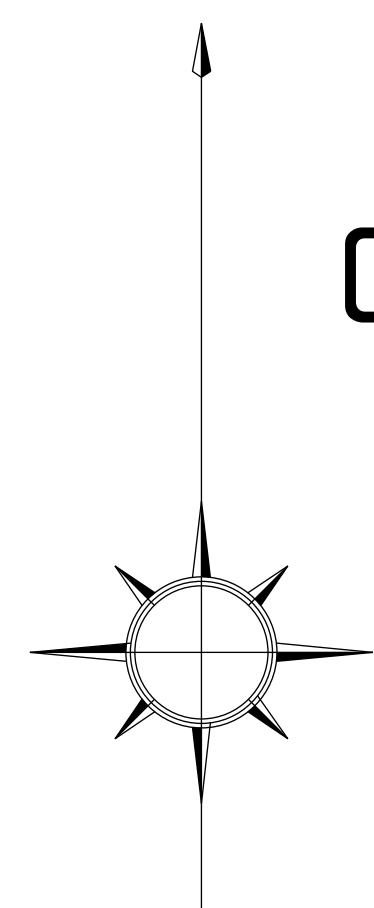
道路管理者	所在地	連絡先	区間
国土交通省	品川出張所	品川区八潮1-1-3 (3799)6315	A~C
東京国道事務所	万世橋出張所	千代田区外神田1-1-14 (3253)8361	C~D
(3512)9090	亀有出張所	葛飾区新宿4-21-1 (3600)5541	E~H
東京都建設局 第一建設事務所	中央区明石町2-4	(3542)1473	全域
首都高速道路(株)	西東京管理局	千代田区平河町2-16-3 (3264)8201	6.7号線以外
東京高速(株)	東東京管理局	中央区日本橋箱崎町43-5 (5640)4810	6.7号線
その他	千代田区まちづくり総務課財産管理係	中央区銀座1-2 (3562)0841	銀座1~8
		Tel (5211)4234	

中央区環境土木部管理調整課
Tel (3546)5414

令和5年4月作成

※本図は、令和4年度補正道路台帳平面図を基に作成しています。

中央区 路線番号図



路線番号図の見方

- ※ 路線上の●が起点、○が終点となります。
 - ※ ●、○印の際に記入されている数字が路線番号です。
 - ※ 路線の名称は
 No.1~336 (日本橋地域) 例-特別区道中京第336号線
 No.401~716 (京橋地域) 例-特別区道中京第716号線
 No.801~891 (月島地域) 例-特別区道中月第891号線
 - ※ 路線番号図上に中台、千中台、千中と記載されている路線番号は下記のとおりとなります。
- | | |
|-----|-------------|
| 中台 | 特別区道中台第1号線 |
| 千中台 | 特別区道千中台第1号線 |
| 千中2 | 特別区道千中第2号線 |
| 千中3 | 特別区道千中第3号線 |

他の管理道路詳細は区ホームページ「管理別道路図」参照

中央区環境土木部管理調整課
Tel (3546) 5414

令和5年4月作成

※本図は、令和4年度補正道路台帳平面図を基に作成しています。