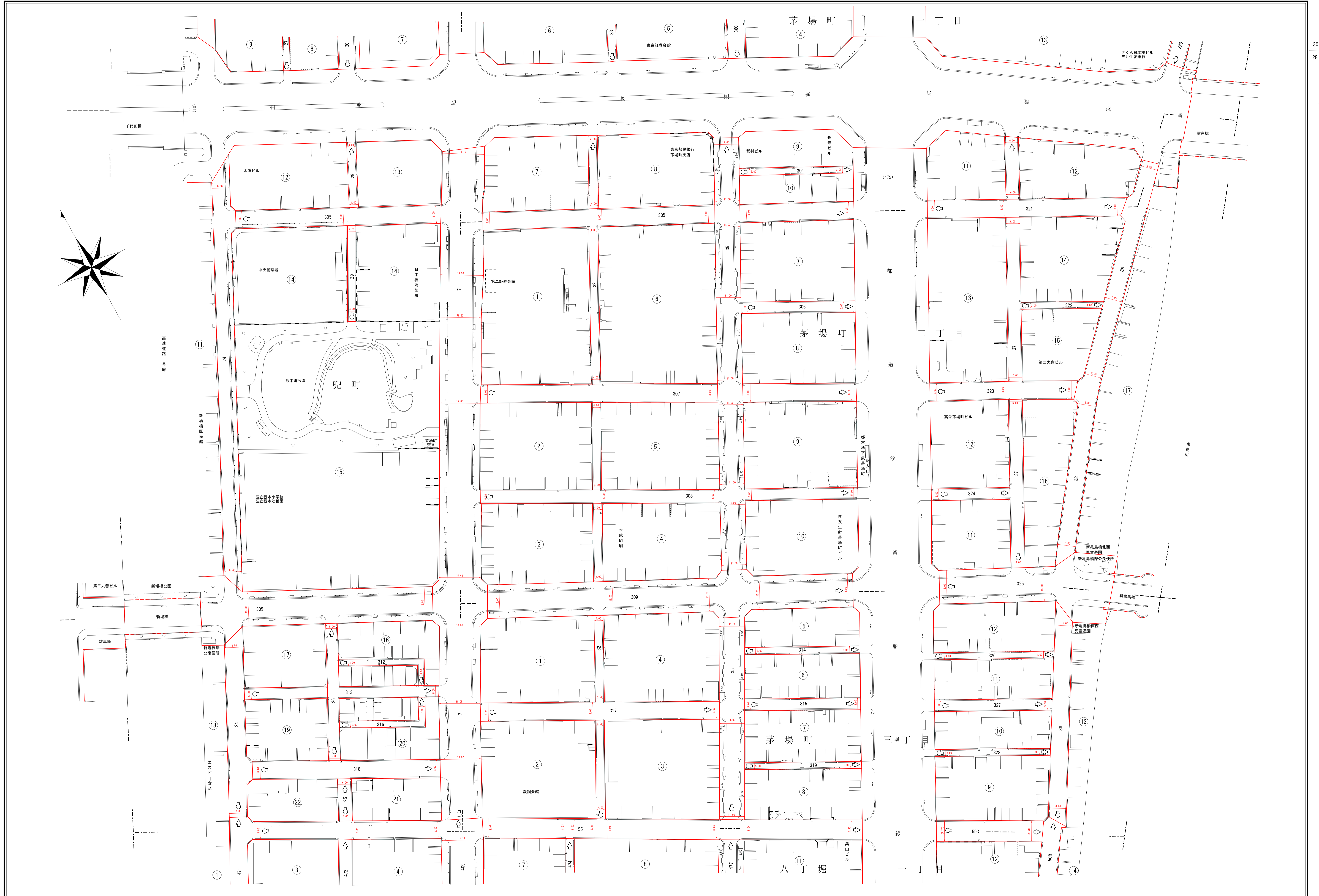


中央

昭和五十七年三月補正
 昭和五十九年十二月調製
 昭和六十一年三月補正
 昭和六十二年三月補正
 平成七年三月補正
 平成八年三月補正
 平成九年三月補正
 平成十年三月補正
 平成十二年三月補正
 平成十九年三月補正
 平成二十二年三月補正
 平成二十八年三月補正
 令和四年三月補正



31 32
 27 26
 28 23

道路台帳平面図 二十七号

縮尺六百分之一

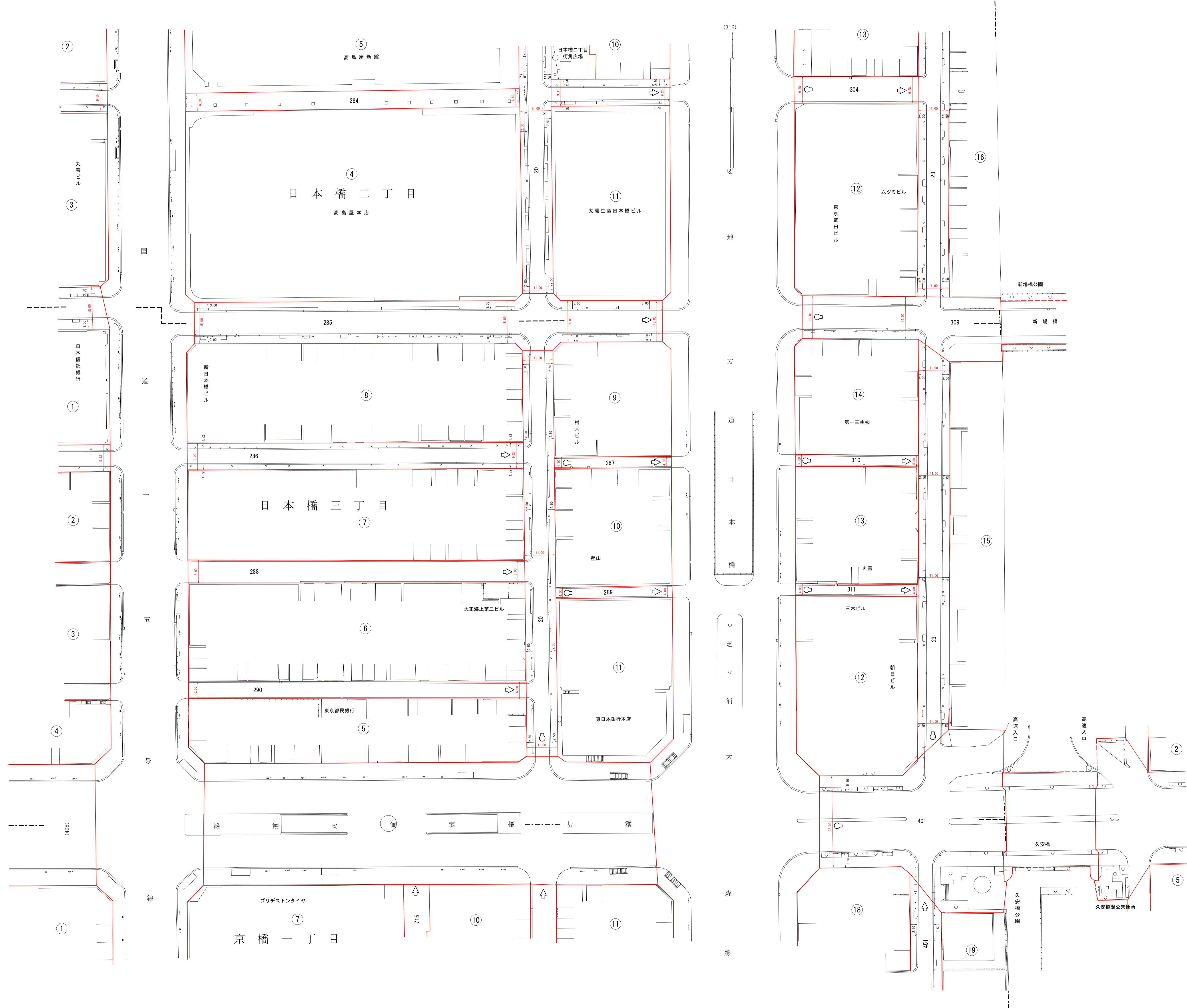

路線番号の見方
 ※路線上の印が起点、印が終点となります。
 ※印のわきに記入されている数字が路線番号です。
 ※路線の名称は
 (〇) 1～330 日本橋地区・特別区道中目第 1～330号線
 (〇) 401～716 京 橋地区・特別区道中京第401～716号線
 (〇) 801～891 月 島地区・特別区道中月第801～891号線
 ※路線番号上に中台、千中台、千中と記載されている路線
 番号は下記のとおりになります。
 中台・・・特別区道中台第 1号線
 千中台・・・特別区道中台第 1号線
 千中2・・・特別区道千中第 2号線
 千中3・・・特別区道千中第 3号線

中央

30
29 28 27
19 20 22

道路台帳平面図 二十八号

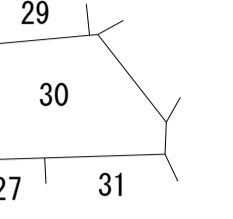
昭和三十九年三月調製
昭和五十三年三月補正
昭和五十七年三月補正
昭和六十二年三月補正
平成元年三月補正
平成四年三月補正
平成五年三月補正
平成六年三月補正
平成十一年三月補正
平成十四年三月補正
平成二十一年三月補正
平成二十二年三月補正
平成二十六年三月補正
平成二十九年三月補正
令和二年三月補正



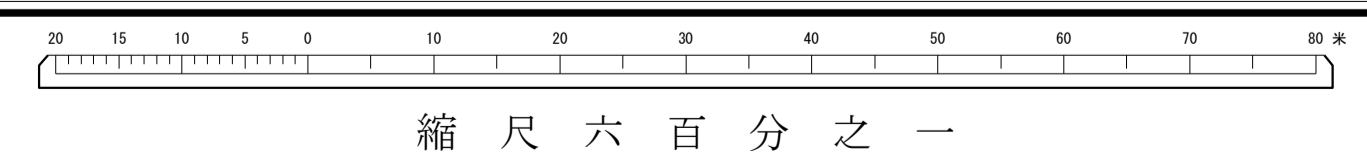

縮尺六百分之一

路線番号の見方
 ※路線上の印が起点、印が終点となります。
 ※印のわきに記入されている数字が路線番号です。
 ※路線の名前は
 (〇) 1~336) 日本橋地区・特別区道中目第 1~336号線
 (〇) 401~716) 京 橋地区・特別区道中京第401~716号線
 (〇) 801~891) 月 島地区・特別区道中月第801~891号線
 ※路線番号上に中台、千中台、千中と記載されている路線
 番号は下記のとおりになります。
 中 台・・・特別区道中台第 1号線
 千中台・・・特別区道千中台第 1号線
 千台2・・・特別区道千中第 2号線
 千中3・・・特別区道千中第 3号線

中央



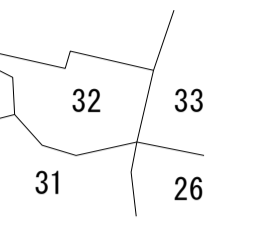
道路台帳平面図 三十号



路線番号の見方
 ※路線上の ○印が起点、□印が終点となります。
 ※○、□印のわきに記入されている数字が路線番号です。
 ※路線の名前は
 (〇) 1～236) 日本橋地区・特別区道中目第 1～236号線
 (〇) 401～716) 京 豊地区・特別区道中京第401～716号線
 (〇) 801～891) 月 島地区・特別区道中月第801～891号線
 ※路線番号上に中台、千中台、千中と記載されている路線
 番号は下記のとおりになります。
 中台・・・特別区道中台第 1号線
 千中台・・・特別区道千中第 1号線
 千台2・・・特別区道千中第 2号線
 千中3・・・特別区道千中第 3号線

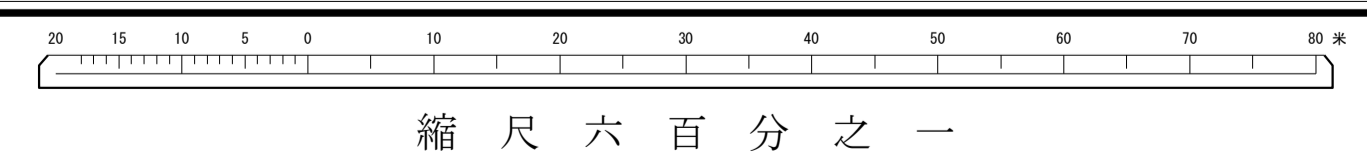
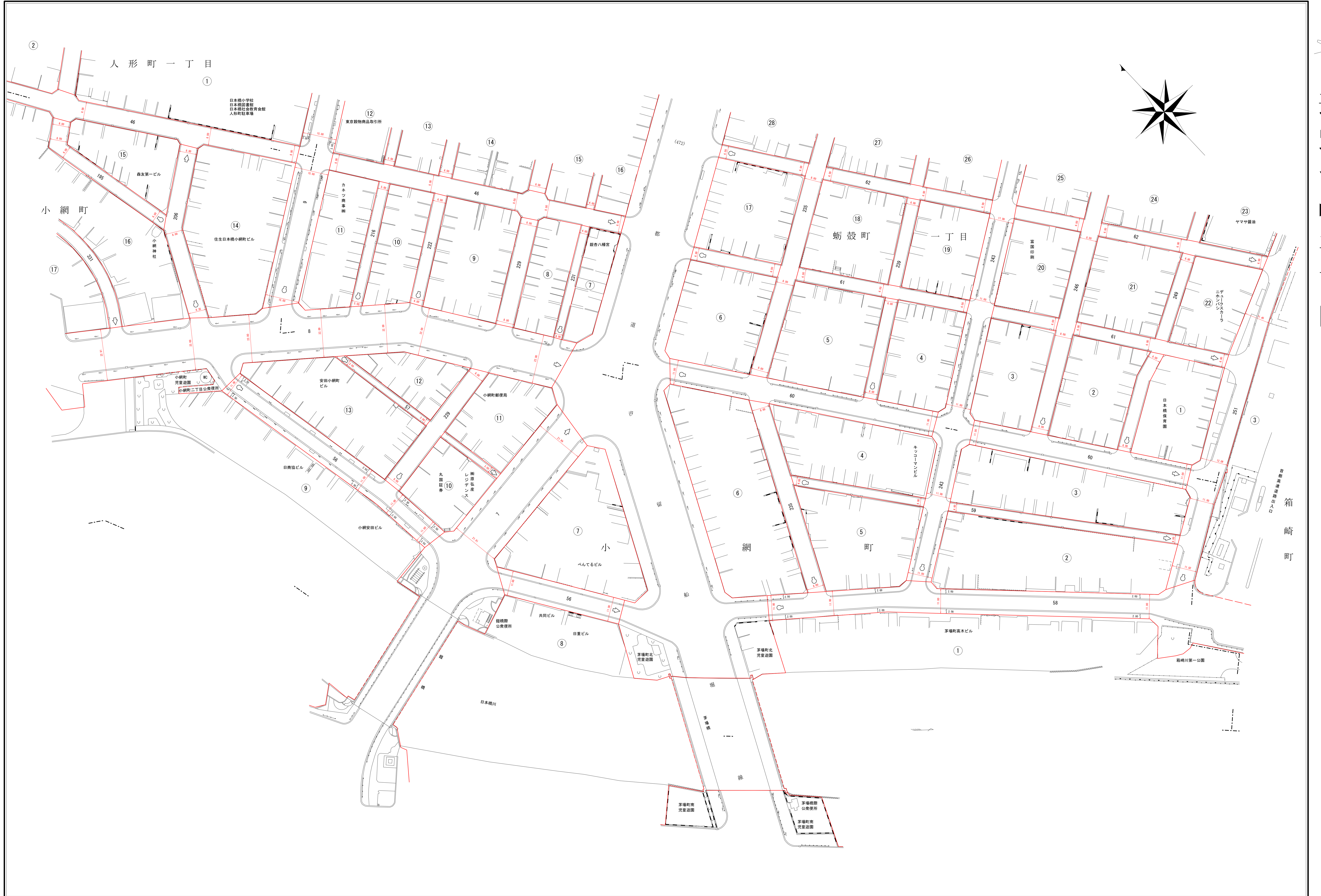
昭和三十九年十二月調製
 昭和五十七年三月補正
 昭和六十二年三月補正
 平成四年三月補正
 平成五年三月補正
 平成六年三月補正
 平成八年三月補正
 平成十一年三月補正
 平成十二年三月補正
 平成十四年三月補正
 平成十六年三月補正
 平成二十一年三月補正
 平成二十二年三月補正
 平成二十六年三月補正
 平成三十一年三月補正
 令和二年三月補正
 令和四年三月補正

中央



道路台帳平面図 三十二号

昭和六十一年三月補正
 昭和五十七年三月補正
 昭和三十九年十二月調製
 平成三年三月補正
 平成二年三月補正
 平成六年三月補正
 平成八年三月補正
 平成九年三月補正
 平成十年三月補正
 平成十一年三月補正
 平成十五年三月補正



縮尺六百分之一

路線番号の見方
 ※路線上の○印が起点、◇印が終点となります。
 ※○、◇印のわきに記入されている数字が路線番号です。
 ※路線の名称は
 (〇) 1～336) 日本橋地区・特別区道中目筋 1～336号線
 (〇) 401～716) 京 豊地区・特別区道中京第401～716号線
 (〇) 801～891) 月 島地区・特別区道中月第801～891号線
 ※路線番号上に中台、千中台、千中と記載されている路線
 番号は下記のとおりになります。
 中台・・・特別区道中台第1号線
 千中台・・・特別区道千中台第1号線
 千台2・・・特別区道千中第2号線
 千中3・・・特別区道千中第3号線

中央

35	50
33	34
51	

道路台帳平面図 三十四号

昭和六十三年三月補正

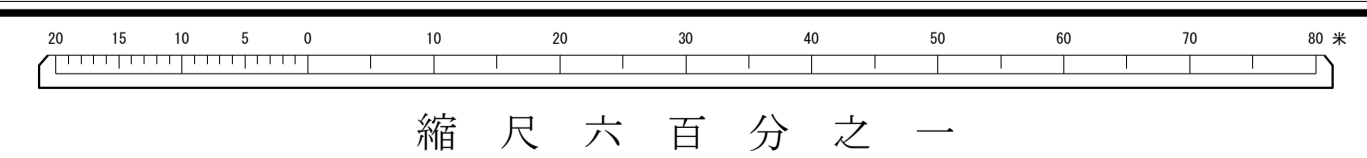

昭和六十二年三月補正

平成六年三月補正

平成九年三月補正

平成十六年三月補正

平成二十二年三月補正

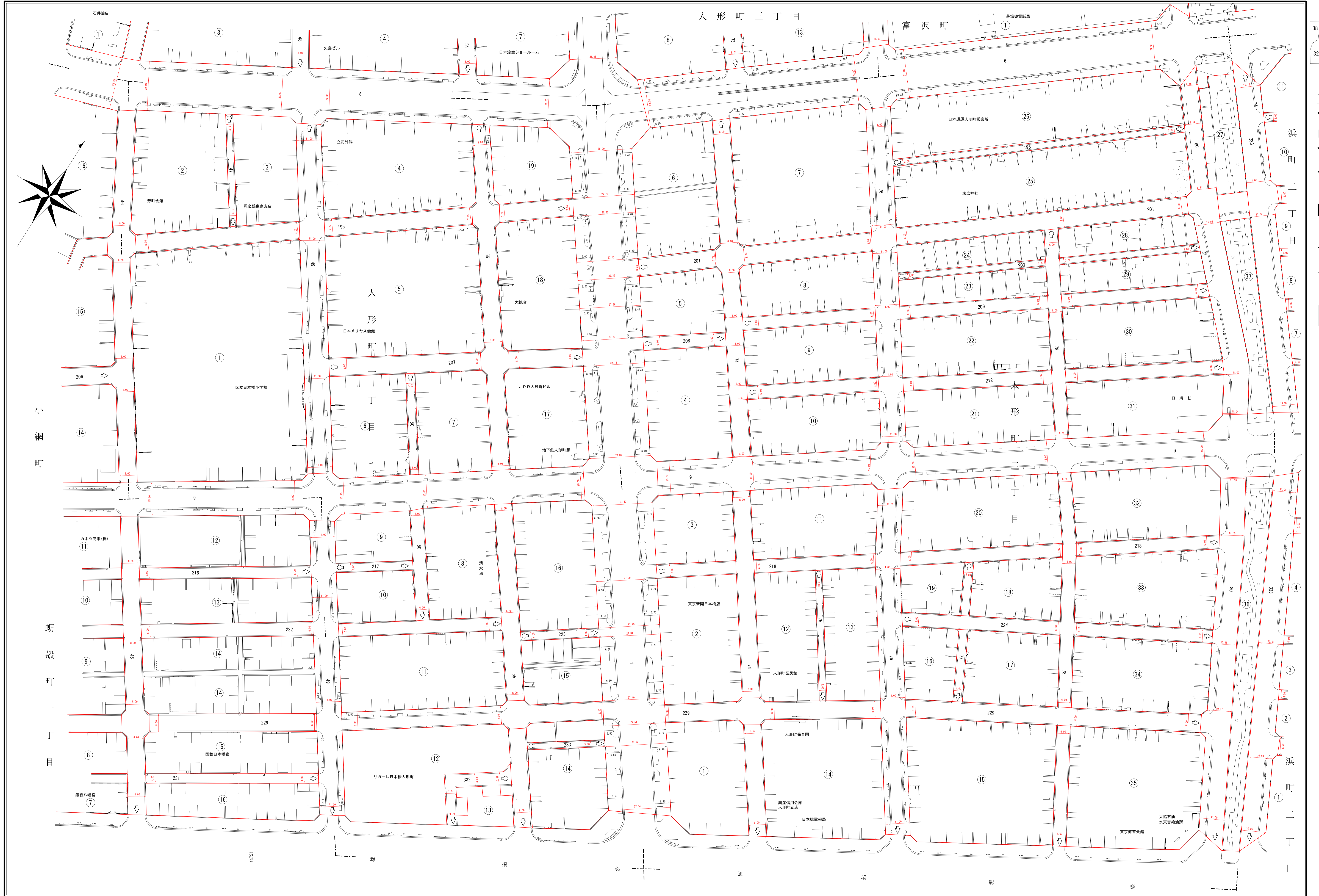


路線番号の見方
 ※路線上の印が起点、印が終点となります。
 ※印のわきに記入されている数字が路線番号です。
 ※路線の名称は
 (〇) 1～330 日本橋地区・特別区道中目第 1～330号線
 (〇) 401～716 京 豊地区・特別区道中京第401～716号線
 (〇) 801～891 月 島地区・特別区道中月第801～891号線
 ※路線番号上に中台、千中台、千中と記載されている路線
 番号は下記のとおりとなります。
 中台・・・特別区道中台第 1号線
 千中台・・・特別区道中台第 2号線
 千台2・・・特別区道千中第 2号線
 千中3・・・特別区道千中第 3号線

中央

38	37	48
32	36	49
	35	30

道路台帳平面図 三十六号

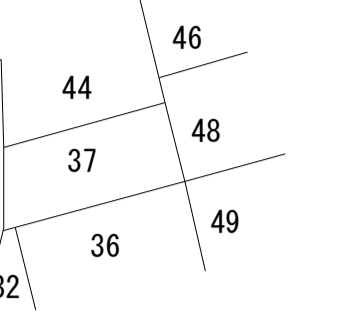


昭和四十年十二月調製
 昭和五十三年三月補正
 昭和五十七年三月補正
 昭和六十二年三月補正
 昭和六十六年三月補正
 平成元年三月補正
 平成二年三月補正
 平成三年三月補正
 平成四年三月補正
 平成五年三月補正
 平成八年三月補正
 平成九年三月補正
 平成十一年三月補正
 平成十二年三月補正
 平成十四年三月補正
 平成十五年三月補正
 平成十六年三月補正
 平成十七年三月補正
 平成十九年三月補正
 平成二十年三月補正
 平成二十一年三月補正
 平成二十三年三月補正
 平成二十六年三月補正
 令和四年三月補正

路線番号の見方
 ※路線上の ○印が起点、□印が終点となります。
 ※○、□印のわきに記入されている数字が路線番号です。
 ※路線の名称は
 (〇)1～330) 日本橋地区・特別区道中目筋 1～330号線
 (〇)401～716) 京 橋地区・特別区道中京第401～716号線
 (〇)801～891) 月 島地区・特別区道中月第801～891号線
 ※路線番号上に中台、千中台、千中と記載されている路線
 番号は下記のとおりになります。
 中台・・・特別区道中台第1号線
 千中台・・・特別区道千中第1号線
 千台2・・・特別区道千中第2号線
 千中3・・・特別区道千中第3号線

縮尺六百分之一

中央



道路台帳平面図 三十七号

昭和四十四年十二月調製
昭和五十二年三月補正
昭和五十七年三月補正

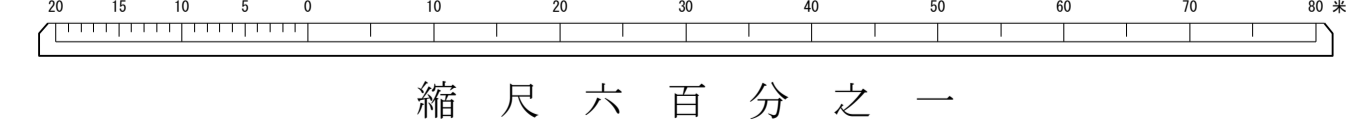
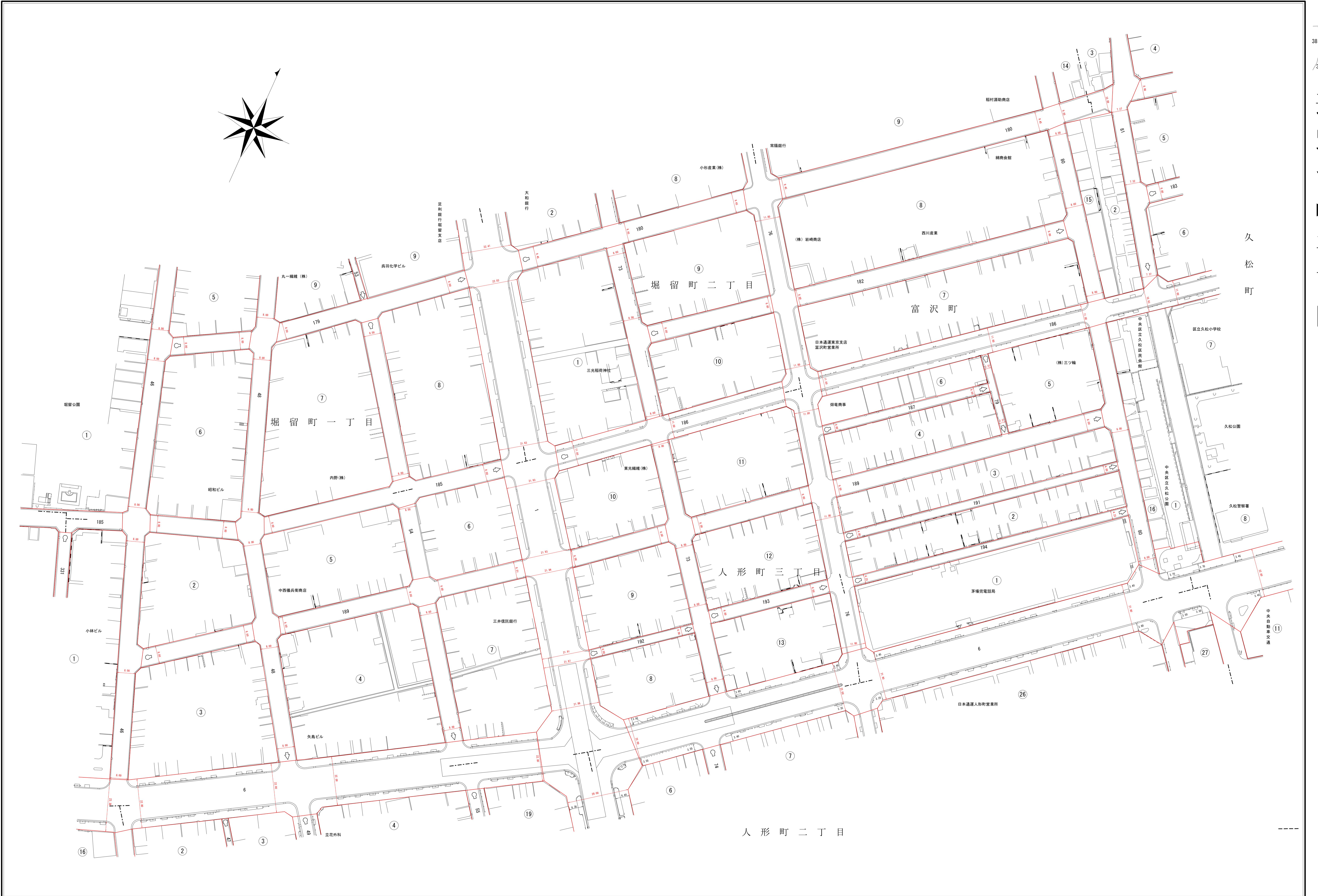

昭和六十二年三月補正
平成元年三月補正

平成九年三月補正
平成十二年三月補正
平成十四年三月補正

平成十五年三月補正
平成十七年三月補正
平成二十年三月補正

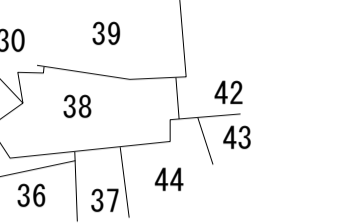
平成二十二年三月補正
平成二十三年三月補正
平成二十六年三月補正

令和四年三月補正



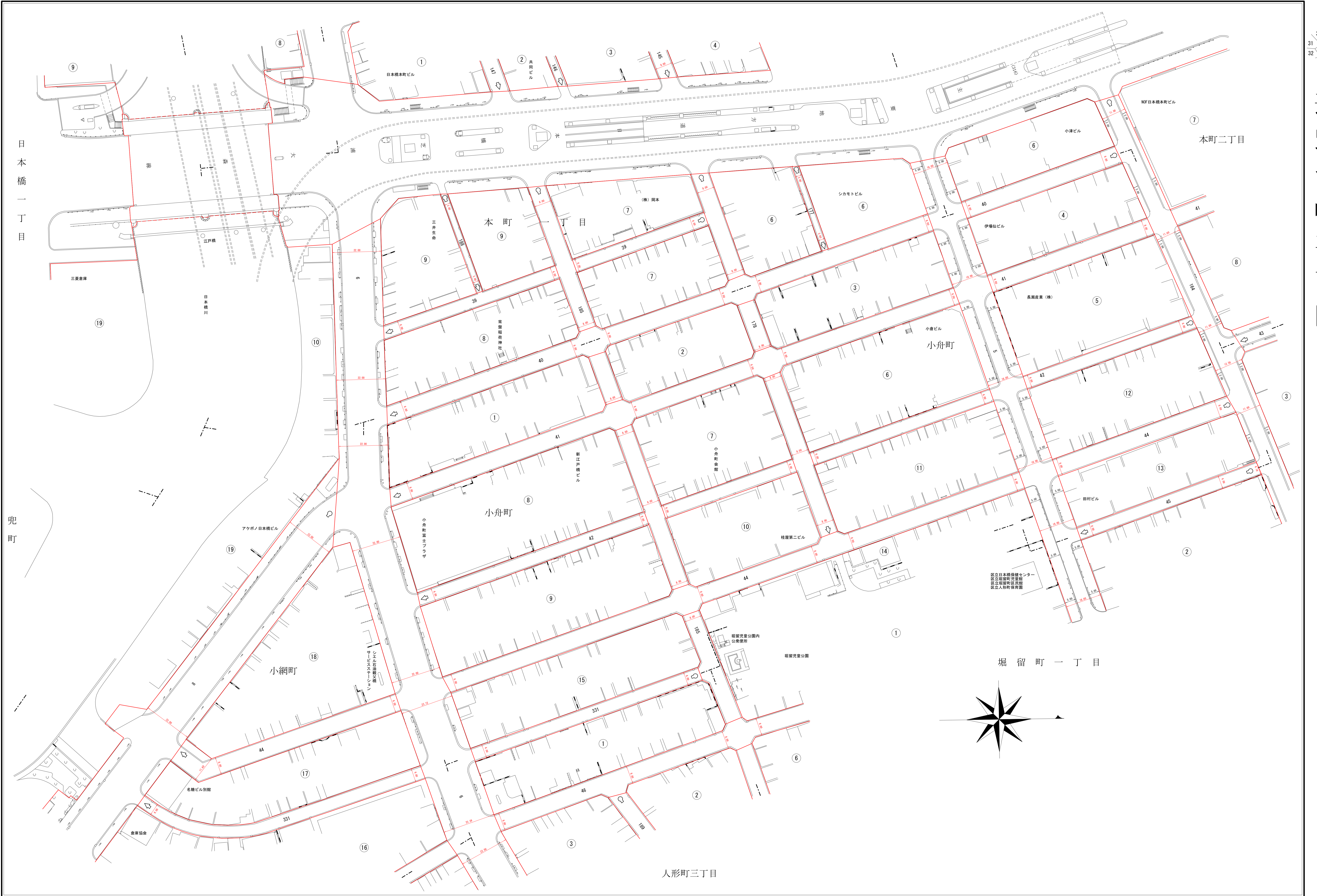
路線番号の見方
※路線上の ○印が起点、□印が終点となります。
※○、□印のわきに記入されている数字が路線番号です。
※路線の名称は
(%) 1～236) 日本橋地区・特別区道中目第 1～236号線
(%) 401～716) 京 豊地区・特別区道中京第401～716号線
(%) 801～891) 月 島地区・特別区道中月第801～891号線
※路線番号上に中台、千中台、千中と記載されている路線
番号は下記のとおりになります。
中 台・・・特別区道中台第 1号線
千中台・・・特別区道千中台第 1号線
千台2・・・特別区道千中第2号線
千中3・・・特別区道千中第3号線

中央



道路台帳平面図 三十八号

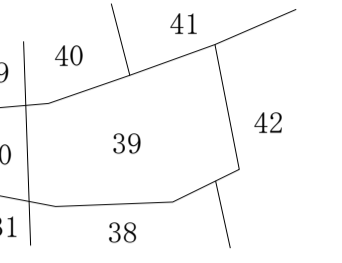
昭和四十年十二月調製
 昭和五十三年三月補正
 昭和五十七年三月補正
 昭和六十一年三月補正
 昭和六十二年三月補正
 平成七年三月補正
 平成十四年三月補正
 平成十五年三月補正
 平成二十五年三月補正
 平成三十年三月補正
 平成三十二年三月補正
 令和四年三月補正



縮尺六百分之一

路線番号の見方
 ※路線上の印が起点、印が終点となります。
 ※印のわきに記入されている数字が路線番号です。
 ※路線の名称は
 (〇)1～330 日本橋地区・特別区道中目第 1～330号線
 (〇)401～716 京 豊地区・特別区道中京第401～716号線
 (〇)801～891 月 島地区・特別区道中月第801～891号線
 ※路線番号上に中台、千中台、千中と記載されている路線
 番号は下記のとおりになります。
 中台・・・特別区道中台第 1号線
 千中台・・・特別区道千中第 1号線
 千台2・・・特別区道千中第 2号線
 千中3・・・特別区道千中第 3号線

中央



道路台帳平面図 三十九号



昭和四十年十二月調製
昭和五十三年三月補正
昭和五十七年三月補正

昭和六十年三月補正
昭和六十一年三月補正
昭和六十二年三月補正

平成七年三月補正
平成九年三月補正
平成十五年三月補正

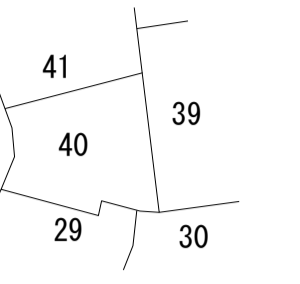
平成十七年三月補正
平成十九年三月補正
平成二十年三月補正

平成二十三年三月補正
平成二十六年三月補正
平成二十七年三月補正

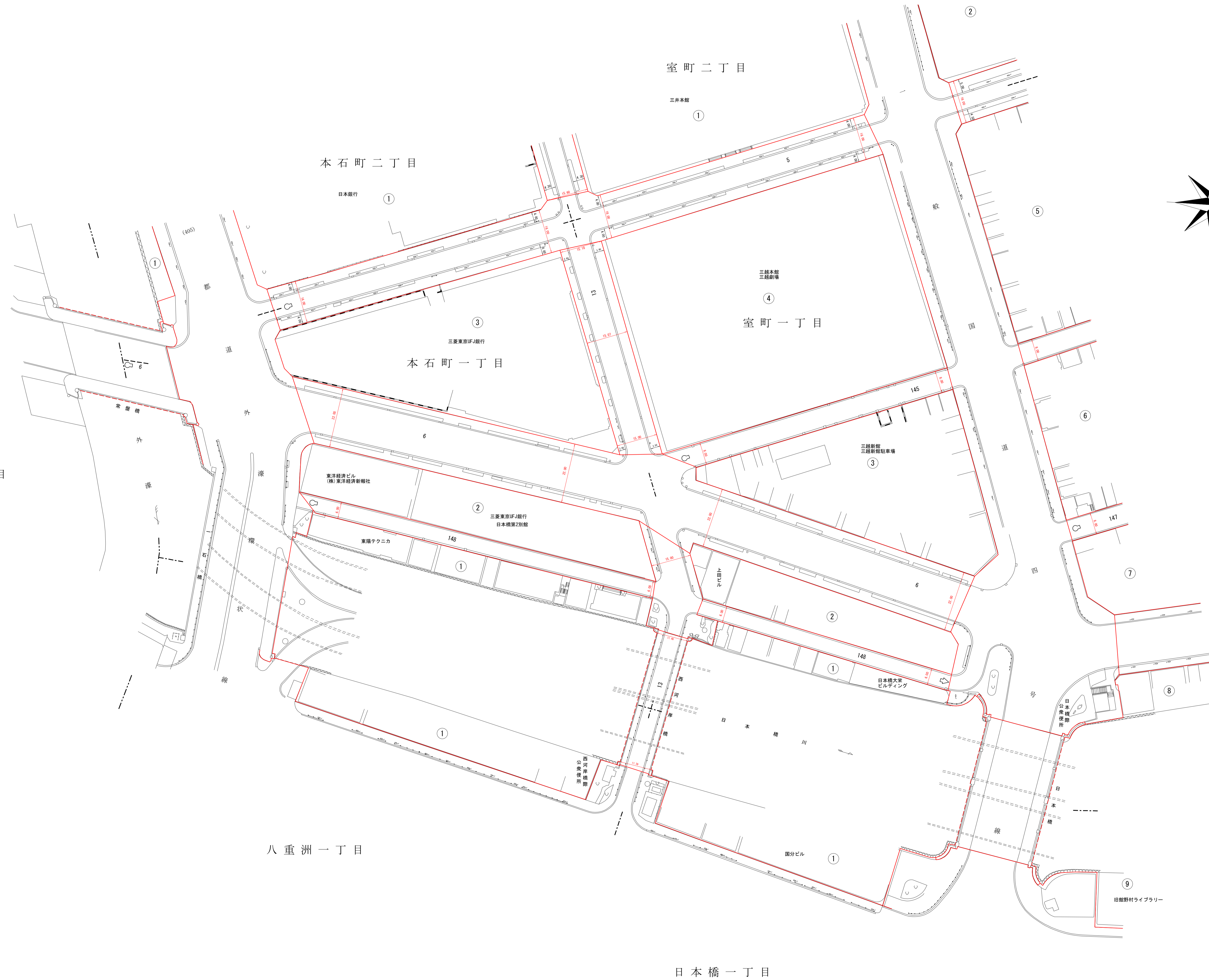

平成三十年三月補正

路線番号の見方
※路線上の○印が起点、◇印が終点となります。
※○、◇印のわきに記入されている数字が路線番号です。
※路線の名前は
(%) 1～236) 日本橋地区・特別区道中目第 1～236号線
(%) 401～716) 京 豊地区・特別区道中京第401～716号線
(%) 801～891) 月 島地区・特別区道中月第801～891号線
※路線番号上に中台、千中台、千中と記載されている路線
番号は下記のとおりになります。
中台・特別区道中台第 1号線
千中台・特別区道千中台第 1号線
千台2・特別区道千中第2号線
千中3・特別区道千中第3号線

中央



道路台帳平面図 四十号



昭和五十七年三月補正
昭和五十八年三月補正
昭和五十九年三月補正
昭和六十一年三月補正
昭和六十二年三月補正
昭和六十四年三月補正
昭和六十六年三月補正
昭和六十八年三月補正
昭和七十一年三月補正
昭和七十二年三月補正
昭和七十四年三月補正
昭和七十六年三月補正
昭和七十八年三月補正
昭和八十年三月補正
昭和八十二年三月補正
昭和八十四年三月補正
昭和八十六年三月補正
昭和八十八年三月補正
昭和九十年三月補正
昭和九十二年三月補正
昭和九十四年三月補正
昭和九十六年三月補正
昭和九十八年三月補正
昭和九十九年三月補正
平成元年三月補正
平成二年三月補正
平成四年三月補正
平成六年三月補正
平成八年三月補正
平成十年三月補正
平成十二年三月補正
平成十四年三月補正
平成十六年三月補正
平成十八年三月補正
平成二十年三月補正
平成二十二年三月補正
平成二十四年三月補正
平成二十六年三月補正
平成二十八年三月補正
平成三十年三月補正
平成三十二年三月補正
平成三十四年三月補正
平成三十六年三月補正
平成三十八年三月補正
平成四十年三月補正
平成四十二年三月補正
平成四十四年三月補正
平成四十六年三月補正
平成四十八年三月補正
平成五十年三月補正
平成五十二年三月補正
平成五十四年三月補正
平成五十六年三月補正
平成五十八年三月補正
平成六十年三月補正
平成六十二年三月補正
平成六十四年三月補正
平成六十六年三月補正
平成六十八年三月補正
平成七十年三月補正
平成七十二年三月補正
平成七十四年三月補正
平成七十六年三月補正
平成七十八年三月補正
平成八十年三月補正
平成八十二年三月補正
平成八十四年三月補正
平成八十六年三月補正
平成八十八年三月補正
平成九十年三月補正
平成九十二年三月補正
平成九十四年三月補正
平成九十六年三月補正
平成九十八年三月補正
平成九十九年三月補正
令和元年三月補正
令和二年三月補正
令和四年三月補正
令和六年三月補正
令和八年三月補正
令和十年三月補正
令和十二年三月補正
令和十四年三月補正
令和十六年三月補正
令和十八年三月補正
令和二十年三月補正
令和二十二年三月補正
令和二十四年三月補正
令和二十六年三月補正
令和二十八年三月補正
令和三十年三月補正
令和三十二年三月補正
令和三十四年三月補正
令和三十六年三月補正
令和三十八年三月補正
令和四十年三月補正
令和四十二年三月補正
令和四十四年三月補正
令和四十六年三月補正
令和四十八年三月補正
令和五十年三月補正
令和五十二年三月補正
令和五十四年三月補正
令和五十六年三月補正
令和五十八年三月補正
令和六十年三月補正
令和六十二年三月補正
令和六十四年三月補正
令和六十六年三月補正
令和六十八年三月補正
令和七十年三月補正
令和七十二年三月補正
令和七十四年三月補正
令和七十六年三月補正
令和七十八年三月補正
令和八十年三月補正
令和八十二年三月補正
令和八十四年三月補正
令和八十六年三月補正
令和八十八年三月補正
令和九十年三月補正
令和九十二年三月補正
令和九十四年三月補正
令和九十六年三月補正
令和九十八年三月補正
令和九十九年三月補正

千代田区 大手町二丁目

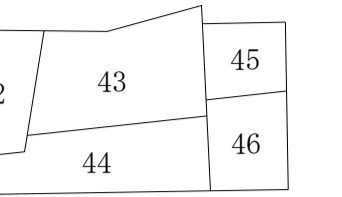
縮尺六百分之一

路線番号の見方
※路線上の印が起点、印が終点となります。
※印のわきに記入されている数字が路線番号です。
※路線の名前は
(%) 1~336) 日本橋地区・特別区道中目第 1~336号線
(%) 401~716) 京 豊地区・特別区道中京第401~716号線
(%) 801~891) 月 島地区・特別区道中月第801~891号線
※路線番号上に中台、千中台、千中と記載されている路線
番号は下記のとおりになります。
中台・・・特別区道中台第 1号線
千中台・・・特別区道千中台第 1号線
千台2・・・特別区道千中第 2号線
千中3・・・特別区道千中第 3号線

中央

千代田区

神田岩本町一丁目



道路台帳平面図 四十三号

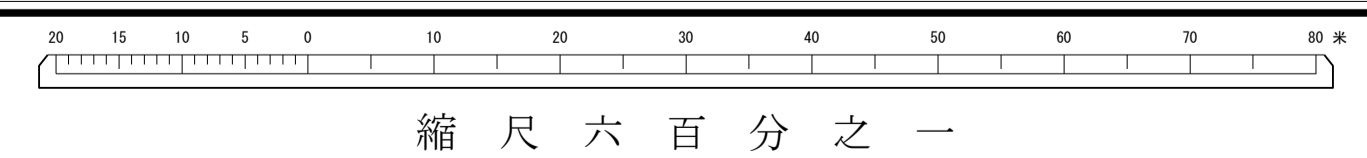

昭和五十七年三月補正
昭和五十四年三月補正
昭和五十一年十二月調製

昭和六十二年三月補正
昭和五十九年三月補正
昭和五十九年一月補正

平成六年三月補正
平成五年三月補正
平成四年三月補正

平成二十三年三月補正
平成十九年三月補正
平成十七年三月補正

令和五年三月補正
平成二十五年三月補正
平成二十四年三月補正



縮尺六百分之一

路線番号の見方
※路線上の○印が起点、◇印が終点となります。
※○、◇印のわきに記入されている数字が路線番号です。
※路線の名称は
(%) 1～236) 日本橋地区・特別区道中目黒 1～236号線
(%) 401～716) 京 豊地区・特別区道中京第401～716号線
(%) 801～891) 月 島地区・特別区道中月島第801～891号線
※路線番号上に中台、千中台、千中と記載されている路線
番号は下記のとおりとなります。
中 台・・・特別区道中台第1号線
千中台・・・特別区道千中第1号線
千台2・・・特別区道千中第2号線
千中3・・・特別区道千中第3号線

中央

道路台帳平面図 四十五号

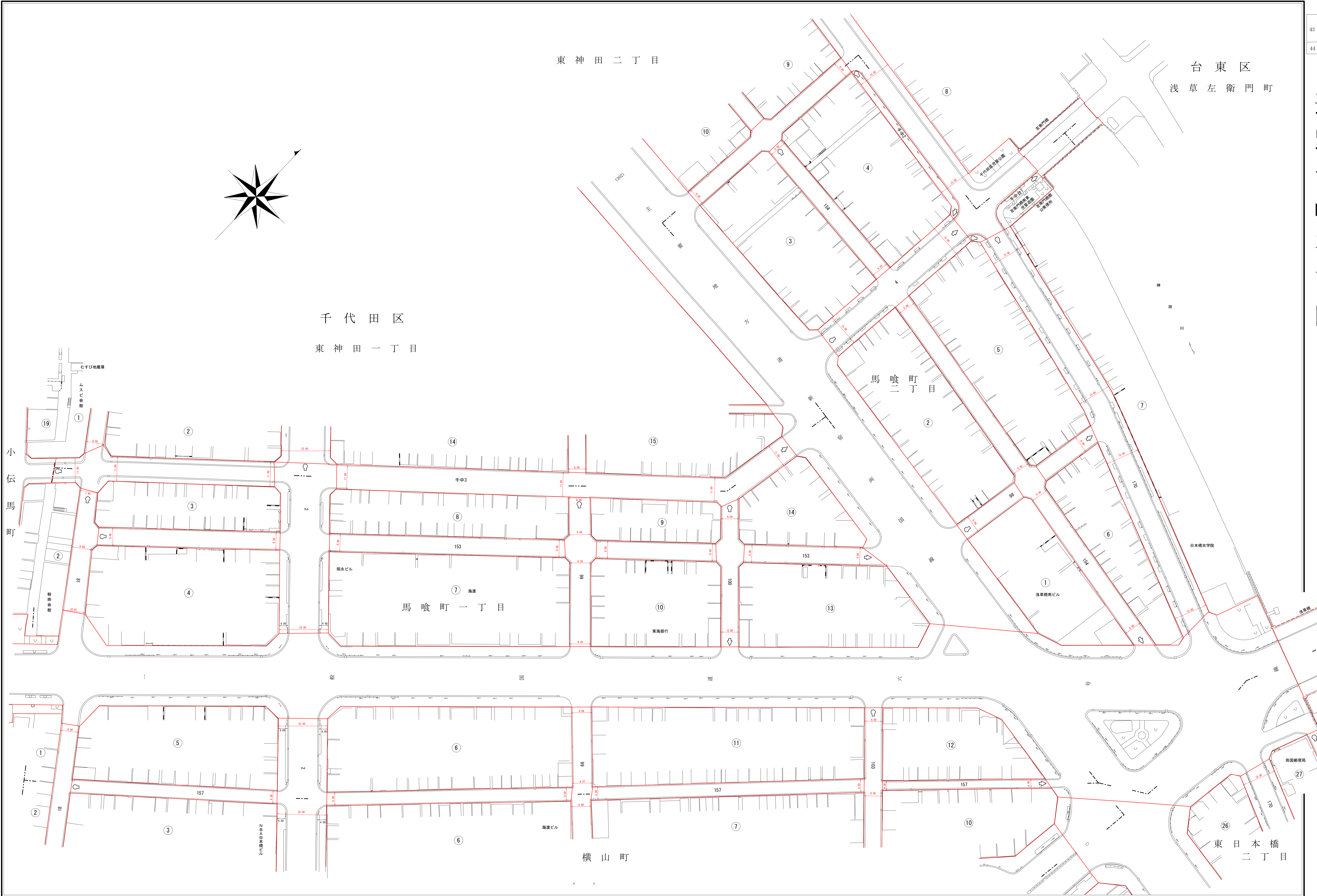
昭和四十一年十二月調製
昭和五十三年三月補正
昭和五十七年三月補正

昭和五十九年一月補正
昭和六十一年三月補正
昭和六十二年三月補正

平成五年三月補正
平成六年三月補正
平成七年三月補正

平成八年三月補正
平成二十三年三月補正
平成二十五年三月補正

令和四年三月補正



路線番号の見方
 ※路線上の ○印が起点、◇印が終点となります。
 ※○、◇印のわきに記入されている数字が路線番号です。
 ※路線の名称は
 (01～236) 日本橋地区・特別区道中目第 1～236号線
 (2401～716) 京橋地区・特別区道中京第401～716号線
 (76801～891) 月島地区・特別区道中月島第801～891号線
 ※路線番号上に中台、千中台、千中と記載されている路線
 番号は下記のとおりになります。
 中台・特別区道中台第 1号線
 千中台・特別区道中台第 1号線
 千台2・特別区道千中第 2号線
 千中3・特別区道千中第 3号線

中央

43	45
44	46
37	48

道路台帳平面図 四十六号

昭和四十一年十二月調製
昭和五十三年三月補正
昭和五十七年三月補正

昭和六十一年三月補正
昭和六十三年三月補正

平成二年三月補正
平成五年三月補正
平成六年三月補正

平成七年三月補正
平成十年三月補正
平成十九年三月補正

平成二十年三月補正
平成二十一年三月補正
平成二十二年三月補正

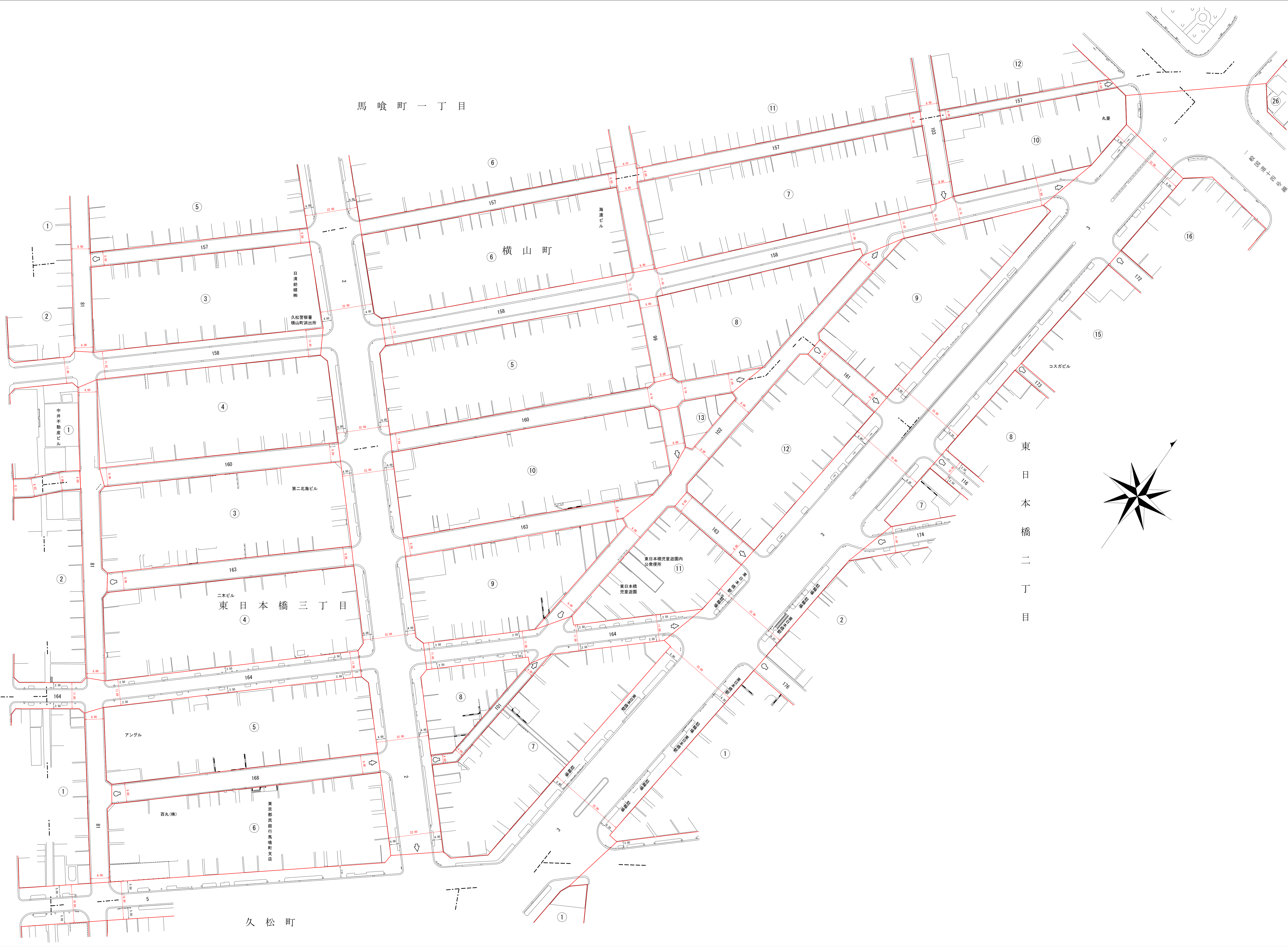
平成二十三年三月補正
平成二十四年三月補正
平成二十五年三月補正

平成二十九年三月補正
令和二年三月補正

令和三年三月補正
令和四年三月補正
令和五年三月補正

大伝馬町

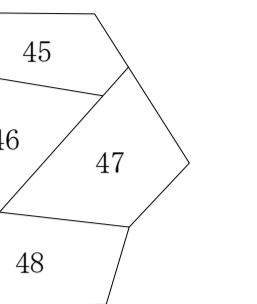
富沢町



縮尺六百分之一

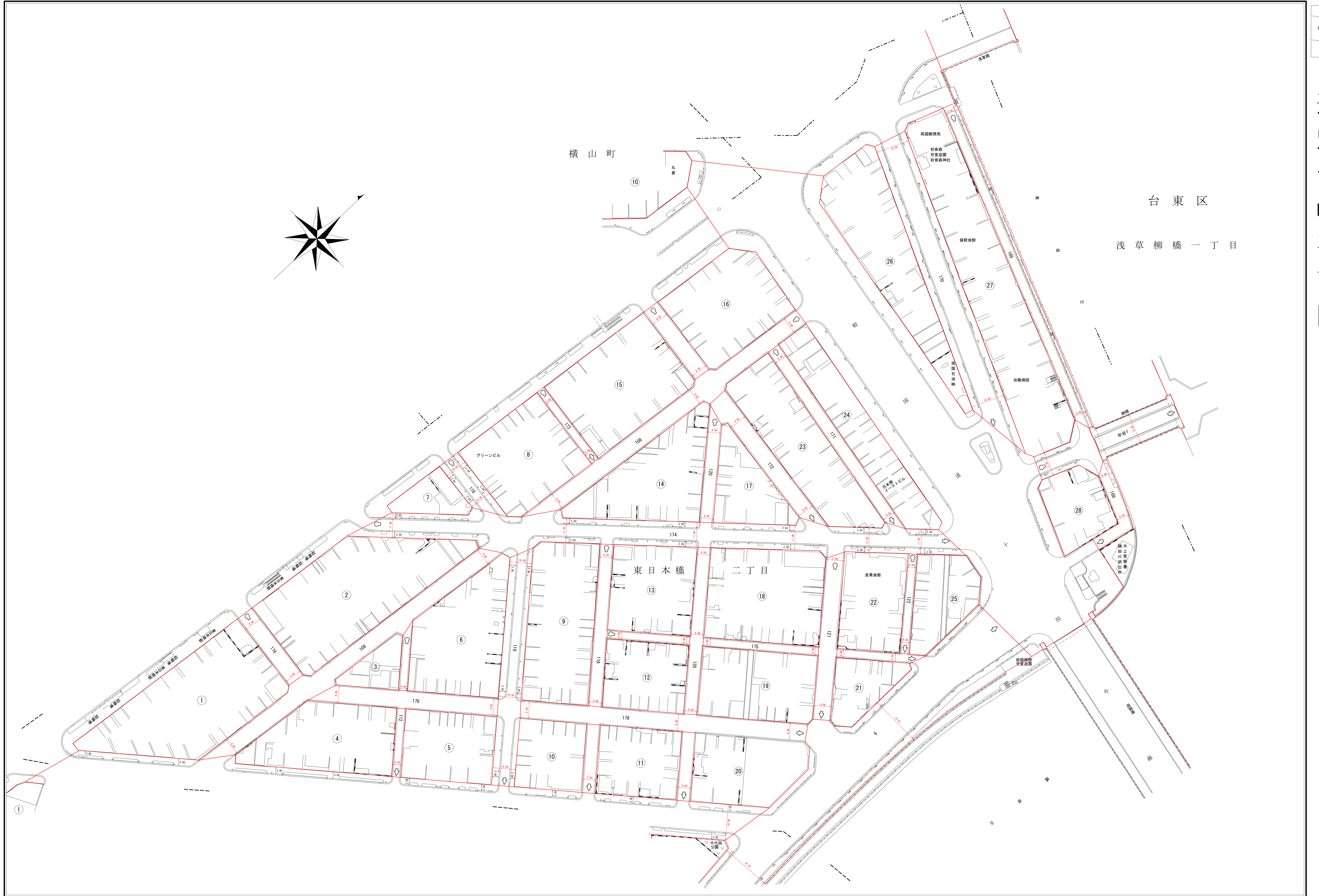
路線番号の見方
 ※路線上の ○印が起点、◇印が終点となります。
 ※○、◇印のわきに記入されている数字が路線番号です。
 ※路線の名前は
 (〇) 1～336 日本橋地区・特別区道中目黒 1～336号線
 (〇) 401～716 京 豊地区・特別区道中京第401～716号線
 (〇) 801～891 月 島地区・特別区道中月島第801～891号線
 ※路線番号上に中台、千中台、千中と記載されている路線
 番号は下記のとおりになります。
 中台・特別区道中台第1号線
 千中台・特別区道千中第1号線
 千台2・特別区道千中第2号線
 千中3・特別区道千中第3号線

中央



道路台帳平面図 四十七号

昭和四十一年十二月調製
昭和五十三年三月補正
昭和五十七年三月補正
昭和六十一年三月補正
昭和六十二年三月補正
平成十年三月補正
平成十九年三月補正
平成二十二年三月補正
平成二十三年三月補正
平成二十四年三月補正
令和三年三月補正
令和四年三月補正



縮尺六百分之一

路線番号の見方
※路線上の○印が起点、◇印が終点となります。
※○、◇印のわきに記入されている数字が路線番号です。
※路線の名前は
(01～236) 日本橋地区・特別区道中目第1～236号線
(0401～716) 京橋地区・特別区道中京第401～716号線
(801～891) 月島地区・特別区道中月第801～891号線
※路線番号上に中台、千中台、千中と記載されている路線
番号は下記のとおりになります。
中台・特別区道中台第1号線
千中台・特別区道千中第1号線
千台2・特別区道千中第2号線
千中3・特別区道千中第3号線

中央

44	46	47
37	48	
	49	

道路台帳平面図 四十八号

昭和四十一年十二月調製
昭和五十三年三月補正
昭和五十七年三月補正
平成二十六年三月補正

昭和六十一年三月補正
昭和六十二年三月補正
平成二十九年三月補正

平成元年三月補正
平成二年三月補正
平成四年三月補正

平成五年三月補正
平成八年三月補正
平成九年三月補正

平成十年三月補正
平成十一年三月補正
平成十五年三月補正

平成十七年三月補正
平成二十年三月補正
平成二十一年三月補正

平成二十二年三月補正
平成二十三年三月補正
平成二十四年三月補正

平成二十五年三月補正



縮尺六百分之一

路線番号の見方
※路線上の○印が起点、◇印が終点となります。
※○、◇印のわきに記入されている数字が路線番号です。
※路線の名前は
(%) 1～336 日本橋地区・特別区道中目第 1～336号線
(%) 401～716 京 豊地区・特別区道中京第401～716号線
(%) 801～891 月 島地区・特別区道中月第801～891号線
※路線番号上に中台、千中台、千中と記載されている路線
番号は下記のとおりになります。
中台・特別区道中台第 1号線
千中台・特別区道中台第 1号線
千台2・特別区道千中第 2号線
千中3・特別区道千中第 3号線

中央

36	49
35	50
34	51

道路台帳平面図 五十号



昭和四十一年十二月調製
昭和五十三年三月補正
昭和五十七年三月補正

昭和五十九年一月補正
昭和六十年三月補正
昭和六十一年三月補正

昭和六十二年三月補正
昭和六十二年三月補正
平成元年三月補正

平成五年三月補正
平成六年三月補正
平成七年三月補正

平成八年三月補正
平成十年三月補正
平成十一年三月補正

平成十二年三月補正
平成十五年三月補正
平成十六年三月補正

平成十八年三月補正
平成二十二年三月補正
平成二十三年三月補正

平成二十六年三月補正

蛸殻町二丁目

中州

縮尺六百分之一

路線番号の見方
※路線上の○印が起点、◇印が終点となります。
※○、◇印のわきに記入されている数字が路線番号です。
※路線の名称は
○(1～336) 日本橋地区・特別区道中目第1～336号線
○(401～716) 京 豊地区・特別区道中京第401～716号線
○(801～891) 月 島地区・特別区道中月第801～891号線
※路線番号上に中台、千中台、千中と記載されている路線
番号は下記のとおりになります。
中 台・・・特別区道中台第1号線
千中台・・・特別区道千中第1号線
千台2・・・特別区道千中第2号線
千中3・・・特別区道千中第3号線

中央

35 50
34 51

道路台帳平面図 五十一号

昭和五十七年三月補正
昭和五十七年三月補正
昭和五十七年三月補正

昭和六十一年三月補正
昭和六十一年三月補正
昭和六十一年三月補正

平成六年三月補正
平成六年三月補正
昭和六十二年三月補正

平成十六年三月補正
平成十六年三月補正
平成十八年三月補正

平成二十一年三月補正
平成二十一年三月補正
平成二十八年三月補正

蛸殻町二丁目

浜町三丁目



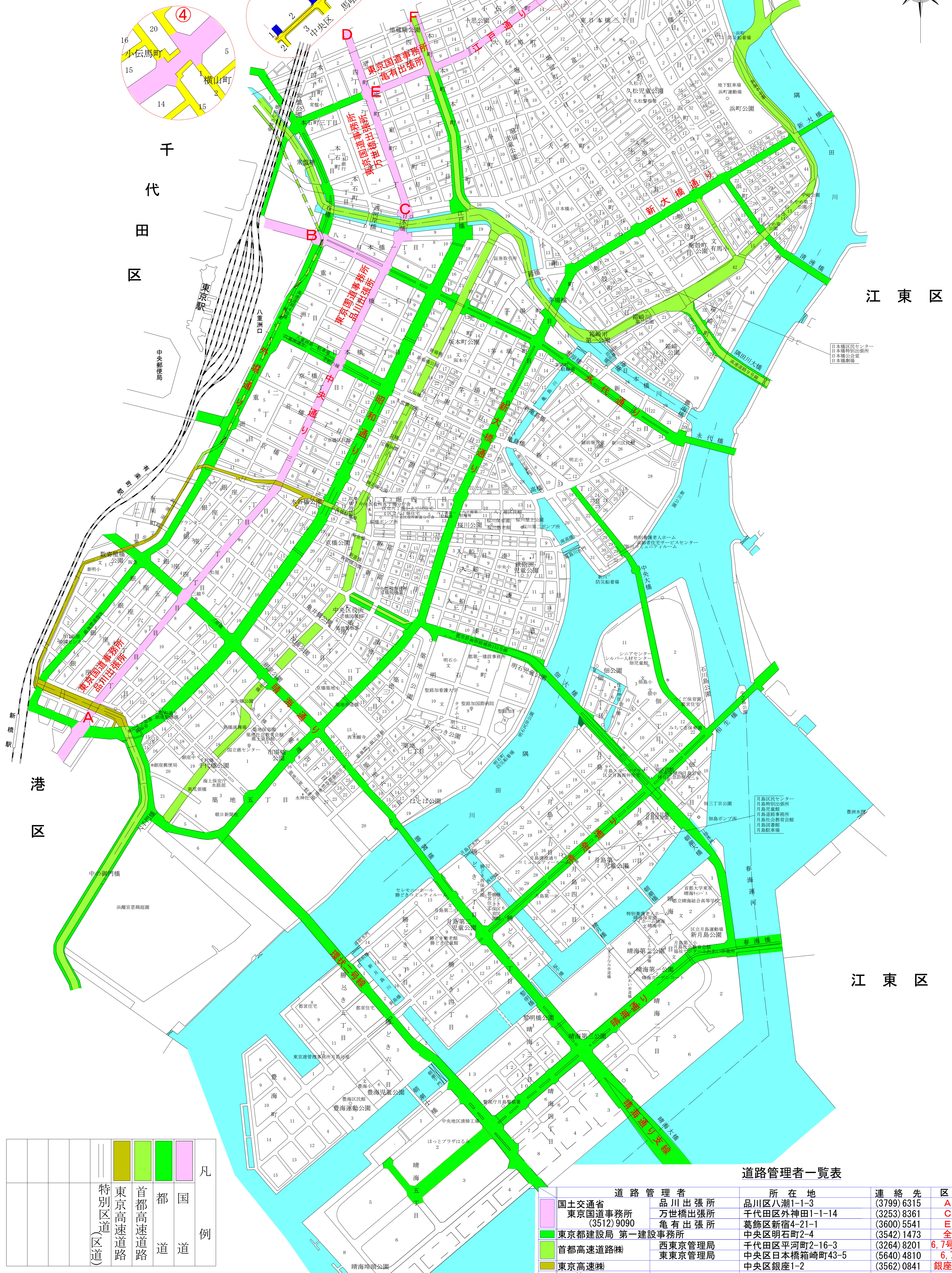
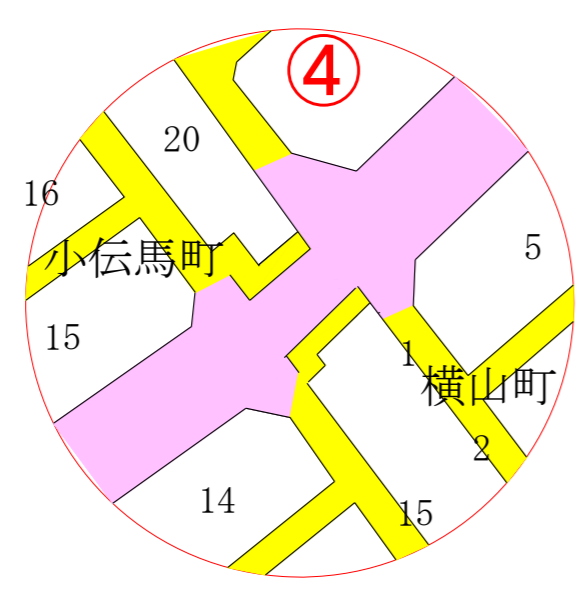
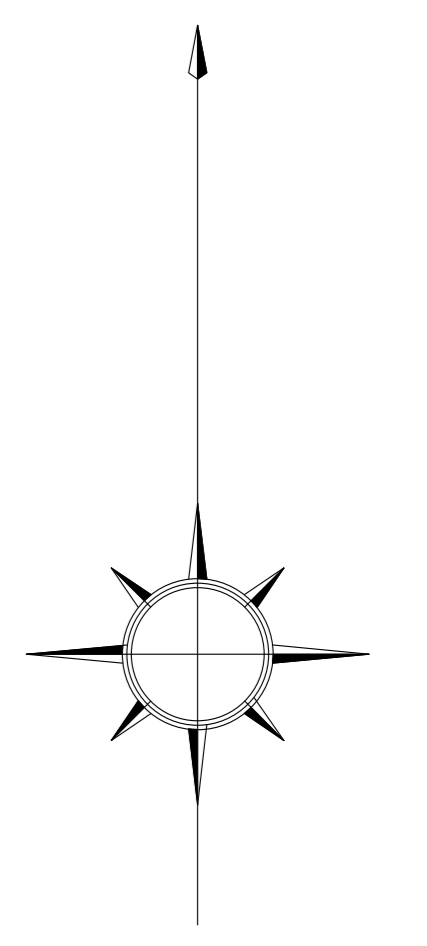
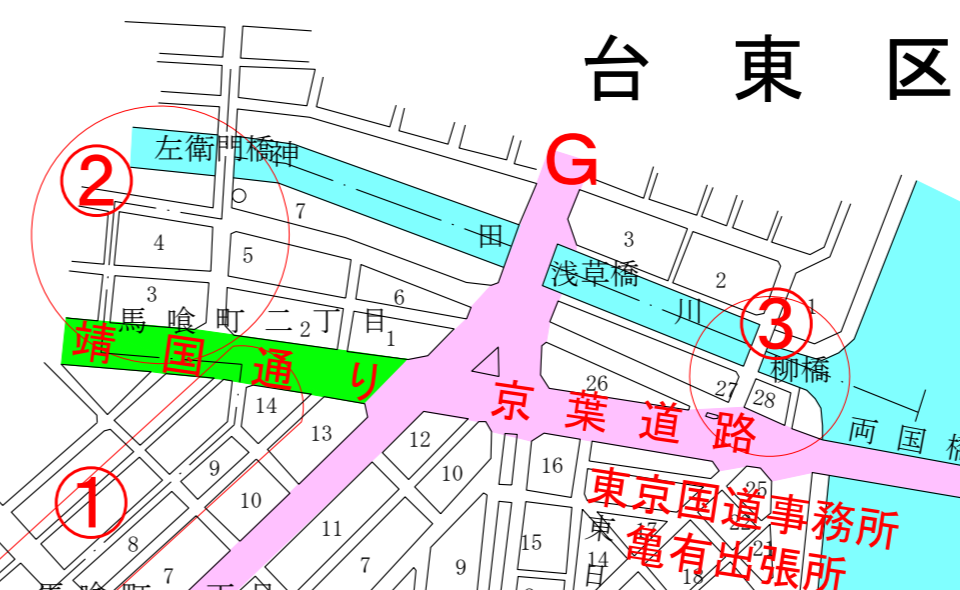
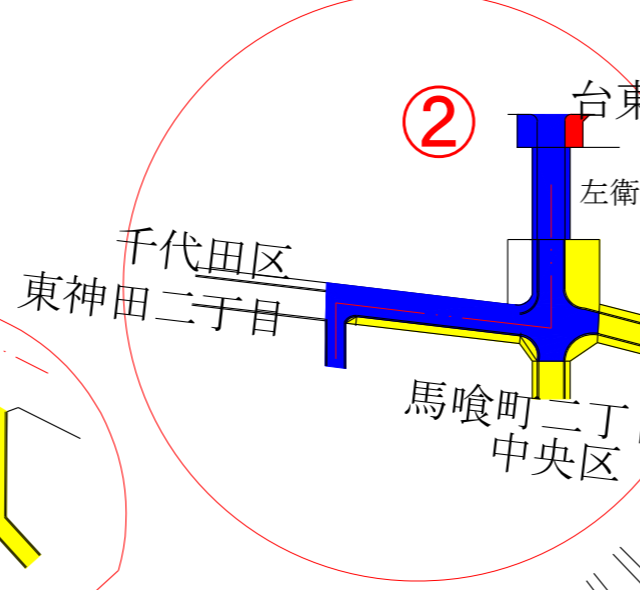
縮尺六百分之一

路線番号の見方
※路線上の○印が起点、◇印が終点となります。
※○、◇印のわきに記入されている数字が路線番号です。
※路線の名称は
○(1～336) 日本橋地区・特別区道中目第 1～336号線
○(401～716) 京 豊地区・特別区道中京第401～716号線
○(801～891) 月 島地区・特別区道中月第801～891号線
※路線番号上に中台、千中台、千中と記載されている路線
番号は下記のとおりになります。
中 台・・・特別区道中台第 1号線
千中台・・・特別区道千中台第 1号線
千台2・・・特別区道千中第 2号線
千中3・・・特別区道千中第 3号線



中央区管理別道路図

- 千代田区
- 中央区
- 台東区



凡例	道路
■	国道
■	首都高速道路
■	東京都道
■	特別区道

道路管理者一覧表

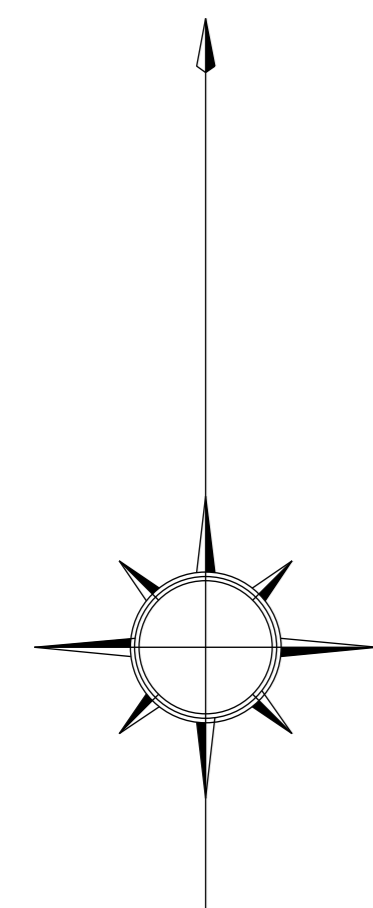
道路管理者	所在地	連絡先	区間
国土交通省	品川出張所	品川区八潮1-1-3	A~C
東京国道事務所	万世橋出張所	千代田区外神田1-1-14	C~D
(3512)9090	亀有出張所	葛飾区新宿4-21-1	E~H
東京都建設局 第一建設事務所	中央区明石町2-4	(3600)5541	全域
(3542)1473	西東京管理局	千代田区平河町2-16-3	6.7号線以外
首都高速道路株	東京管理局	中央区日本橋箱崎町43-5	6.7号線
(5640)4810	その他	中央区銀座1-2	銀座1~8
(3562)0841	千代田区まちづくり総務課財産管理係	Tel (5211)4234	

中央区環境土木部管理調整課
Tel (3546)5414

令和5年4月作成

※本図は、令和4年度補正道路台帳平面図を基に作成しています。

中央区 道路幅員図



京橋地域

日本橋地域

月島地域

特別区道	東京高速道路	首都高速道路	都道	国道	凡例
------	--------	--------	----	----	----

詳細は各機関にてご確認ください。
色つきの路線は、中央区以外の管理道路です。
(中央区ホームページ「管理別道路図」参照)

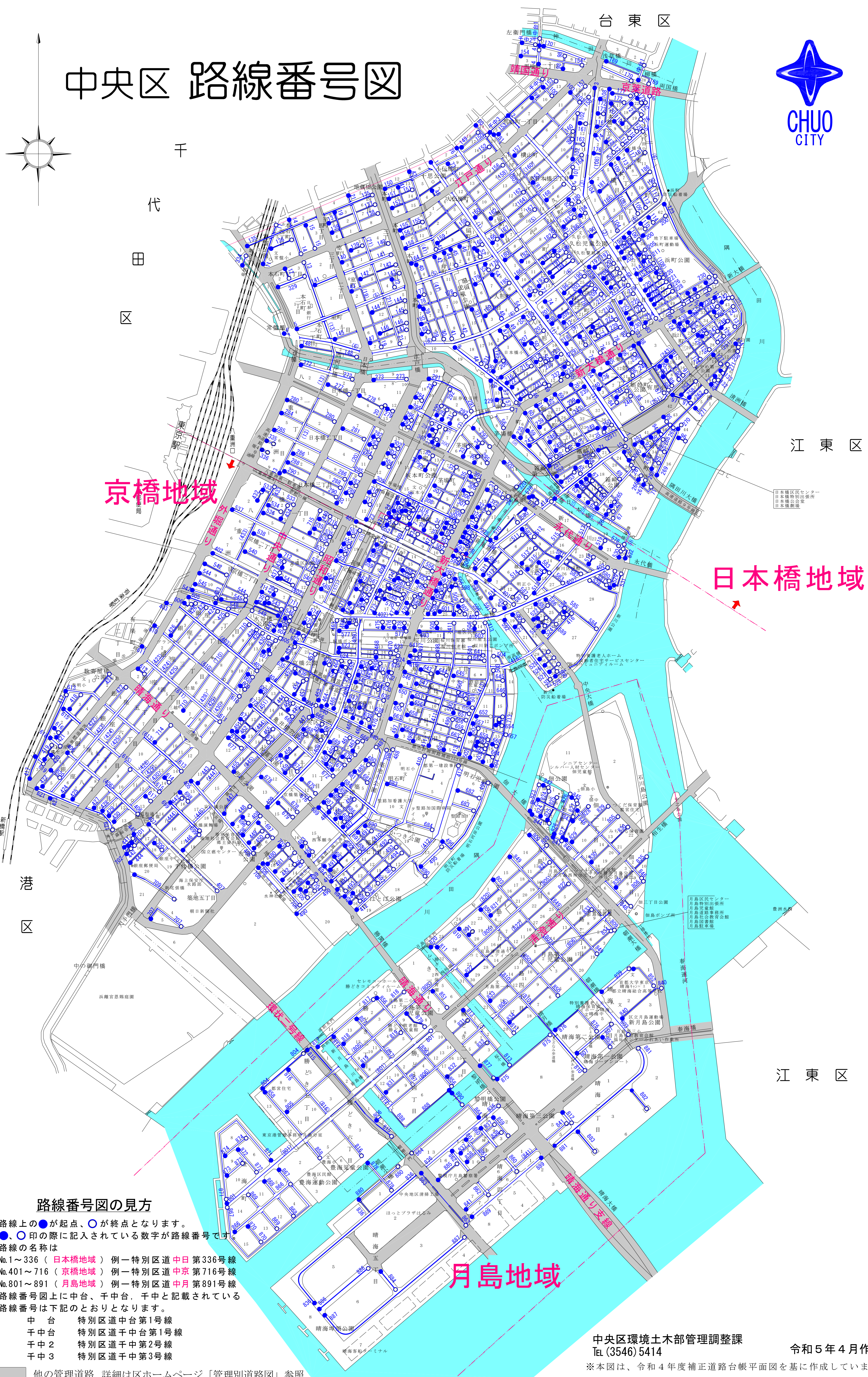
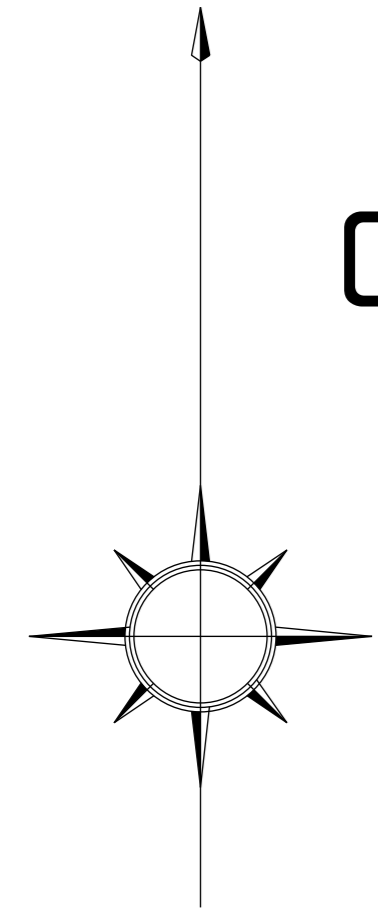
令和5年4月作成
※本図は、令和4年度補正道路台帳平面図を基に作成しています。

道路幅員図の見方

- ※ 表示の幅員は「認定幅員」です。
- ※ 地図上の道路部分にwO.O(O×O)のような数値の記入があるものは全て区道となります。
- 例1) W11.0(2.2×2) W: 総幅員11.0m
内訳: 歩道は両側2.2mで計4.4m、車道は6.6m
- 例2) W11.0(3.2×1) W: 総幅員11.0m
内訳: 歩道は片側3.2mで計3.2m、車道は7.8m
- 例3) W8 W: 総幅員8.0m、歩道なし
- ※ 地図上に記載のない細かい路地は私道と思われるので、区の建築課にてご確認ください。
- 注) 本図面は、幅員を証明するものではありません。地域の事情等で形状が変わることもあります。詳細は、必ず環境土木部道路課窓口にてご確認ください

中央区環境土木部管理調整課
Tel (3546) 5414

中央区 路線番号図



路線番号図の見方

- ※ 路線上の●が起点、○が終点となります。
 - ※ ●、○印の際に記入されている数字が路線番号です。
 - ※ 路線の名称は
 No.1~336 (日本橋地域) 例-特別区道中京第336号線
 No.401~716 (京橋地域) 例-特別区道中京第716号線
 No.801~891 (月島地域) 例-特別区道中月第891号線
 - ※ 路線番号図上に中台、千中台、千中と記載されている路線番号は下記のとおりとなります。
- | | |
|-----|-------------|
| 中台 | 特別区道中台第1号線 |
| 千中台 | 特別区道千中台第1号線 |
| 千中2 | 特別区道千中第2号線 |
| 千中3 | 特別区道千中第3号線 |

他の管理道路詳細は区ホームページ「管理別道路図」参照

中央区環境土木部管理調整課
Tel (3546) 5414

令和5年4月作成

※本図は、令和4年度補正道路台帳平面図を基に作成しています。