

東京2020パラリンピック競技大会 マラソン競技に伴う

交通規制のお知らせ



9/5(日) 4:30-10:45頃

※規制解除時間については、区間により異なります。

競技スタート
時間

6:30 T54 車いす(男子)
6:40 T54 車いす(女子)
6:50 T12 視覚障がい(男子・女子)
T46 上肢障がい(男子)

規制解除時間は目安であり、当日の競技状況によって、変わる場合があります。

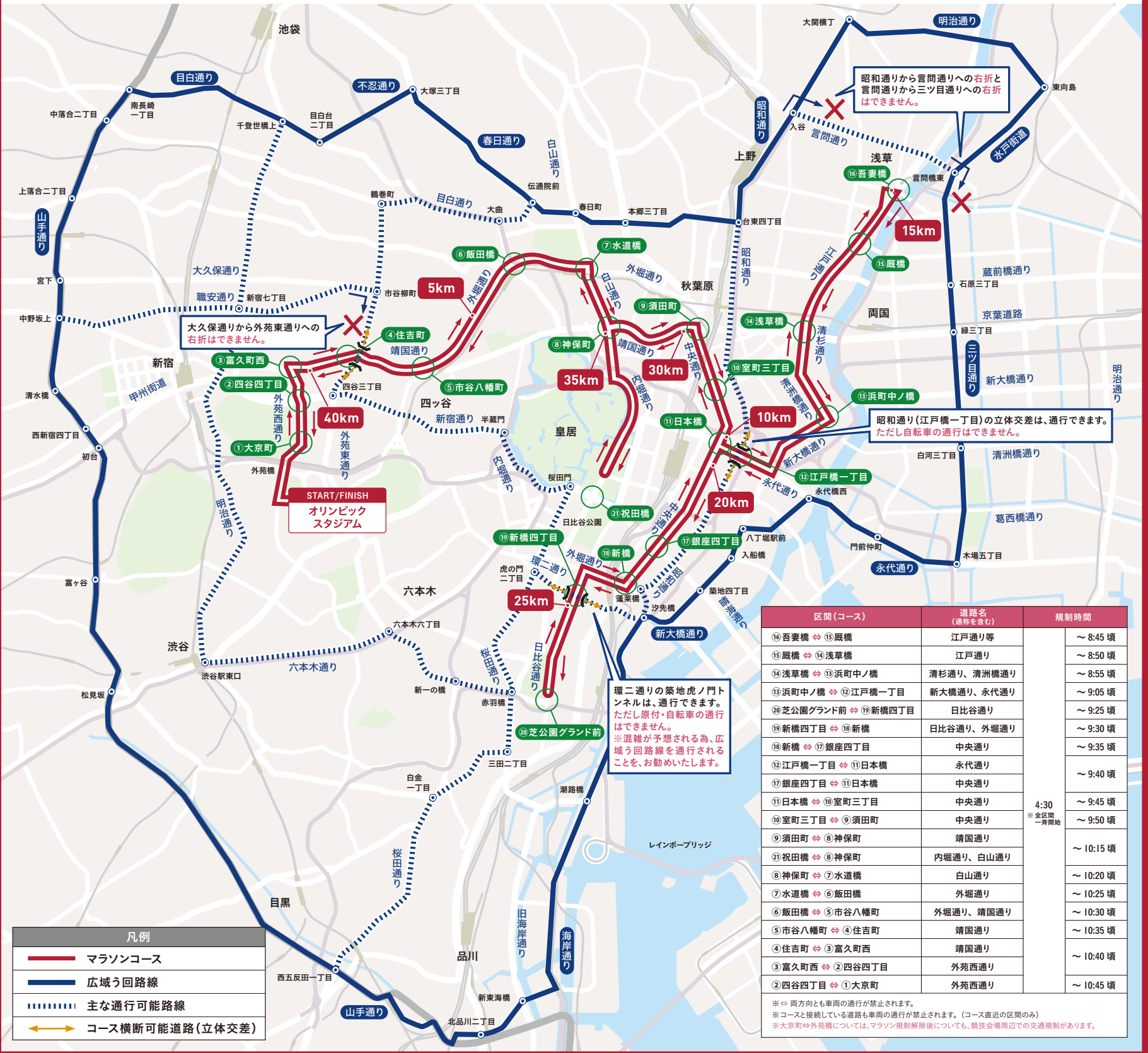
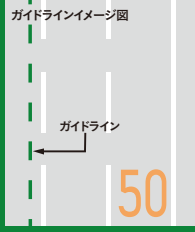
コース周辺は、交通規制があります。車でのお出かけはご遠慮ください。

ご迷惑をおかけしますが、皆さまのご協力をお願いします。

- ・コース及びコース周辺の道路は、長時間にわたり車両の通行が禁止されます。
- ・車両を利用される場合は、広域う回路線、主な通行可能路線をご利用ください。
- また、競技直前のコース上への駐車はご遠慮ください。
- ・自転車、歩行者のコース横断も規制されます。(競技中、歩道橋の通行も制限されます。)
- ・う回路については、現場の警察官・係員の指示に従ってください。
- ・9月5日午後にはパラリンピック閉会式実施に伴う交通規制もあります。
- ・コース周辺での無人飛行機(ラジコン・ドローン)操縦、飛行は法令により原則としてできません。

選手等の進行方向を明示するための緑色破線(通称「ガイドライン」)^{※1}が、コースとなる道路上^{※2}に設置^{※3}されます。

- ※1:「ガイドライン」とは、競技ルールにより、選手等が走る最短ルートを示すために設置する道路表示です。
- ※2:道路交通法の表示ではありませんのでご注意ください。
- ※3:8月中に、順次設置されます。



<交通規制のご案内>

■東京2020パラリンピック マラソンコールセンター

03-6628-4662

<受付時間>
7月31日まで10:00～17:00 / 8月1日～9月4日9:00～17:00 / 9月5日(競技日当日) 2:00～15:00
(※8月31日までは、土日、祝日を除く)

■公式ウェブサイト(マラソン交通規制ページ)

ウェブサイトでは各版にて、詳細な交通規制図をご案内しております。
2021年8月上旬より、う回路検索も可能となります。
<https://tokyo2020.org/ja/news/transportation-notice/tra-paralympic-marathon/>



■その他大会に関するお問い合わせ先

0570-09-2020(有料)

<受付時間> 大会期間外 平日9:00～17:00(土日、祝日を除く)
大会期間中 全日8:00～22:00

■その他大会に伴う交通規制

<https://tokyo2020.org/ja/news/transportation-notice/>



■閉会式に伴う交通規制

<https://tokyo2020.org/ja/news/transportation-notice/tra-ceremony>



首都高速道路および東京高速道路出入口

皆さまのご協力をお願いします。

- ・首都高速の一部の出入口では、車両の通行が禁止されます。
- ・首都高速を利用される場合は、出入口の規制や渋滞情報にご注意ください。
- ・【外苑】入口(上り・下り)は大会期間中封鎖されています。
- ・規制解除時間は目安であり、当日の競技状況等によって、変わる場合があります。

パラリンピックマラソン競技に伴う首都高速道路および東京高速道路出入口規制一覧

首都高速道路・東京高速道路					規制時間
①	飯田橋	出口	首都高速 5号池袋線	上り	4:30~10:25頃
②	浜町	出口	首都高速 6号向島線	箱崎ロータリー	4:30~9:05頃
③	新橋	入口	東京高速道路 KK線	北行き	4:30~9:35頃
④	一ツ橋	入口	首都高速 5号池袋線	下り	4:30~10:15頃
		出口		上り	4:30~10:15頃



Road Closures For Paralympic Marathon (Sunday 5 September)

The hours of closure may vary depending on the progress of the race.

Temporary road closures will be in effect on and around the course. We encourage you not to drive your car around the area.

Your cooperation is greatly appreciated.

- ・ Vehicle traffic will not be permitted on or in the vicinity of the course for certain periods of time.
- ・ Please do not park your vehicle on the course immediately before the race. If you will be traveling in your vehicle, please use the recommended vehicle routes and other main routes open to traffic.
- ・ There will be restrictions on pedestrians and cyclists crossing the course. Some footbridges will also be unavailable during the race.
- ・ Please follow the instructions of police officers and race staff for the alternative route.
- ・ There will also be traffic restrictions associated with the closing ceremony of the Paralympics in the afternoon of 5 September.
- ・ It is prohibited by law to fly drones and other unmanned aerial vehicles over and around the course without authorization.

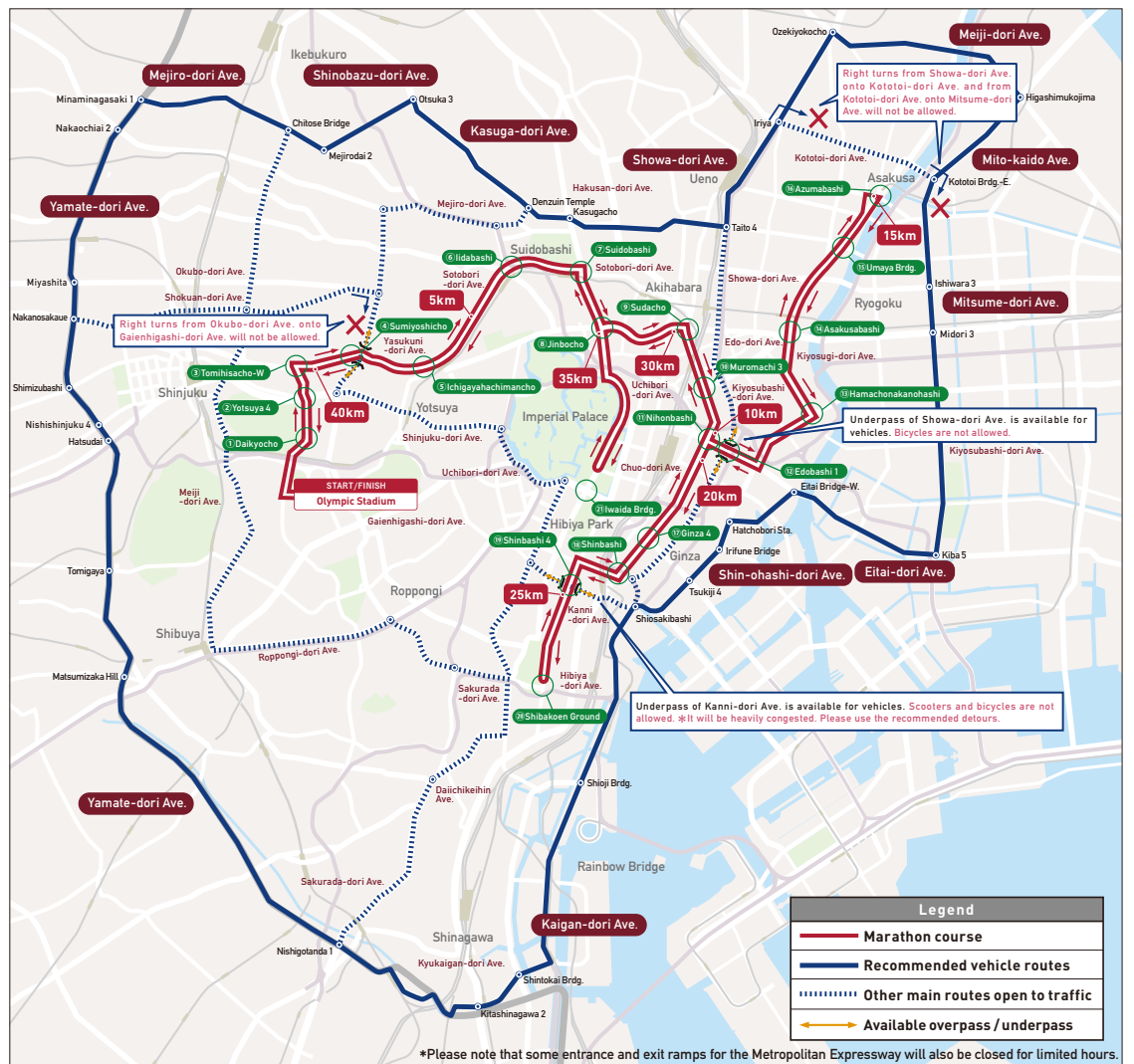
To indicate the right direction for runners and other participants, green dashed lines ("Guide Lines") will be marked on the course.*

* Please note that "Guide Lines":

- are marked on the course to show the shortest route as required by the competition rules;
- are not a marking based on the Road Traffic Act; and
- will start to be marked on the road in August.

Section	Street	Hours of Closure
⑬Azumabashi ⇄ ⑭Umayabashi	Edo-dori Ave., etc.	- 8:45
⑭Umayabashi ⇄ ⑮Asakusabashi	Edo-dori Ave.	- 8:50
⑮Asakusabashi ⇄ ⑯Hamachonakanohashi	Kiyosugi-dori Ave., Kiyosubashi-dori Ave.	- 8:55
⑯Hamachonakanohashi ⇄ ⑰Edobashi 1	Shin-ohashi-dori Ave., Eitai-dori Ave.	- 9:05
⑰Edobashi 1 ⇄ ⑱Shinbashi 4	Hibiya-dori Ave.	- 9:25
⑱Shinbashi 4 ⇄ ⑲Shinbashi	Hibiya-dori Ave., Sotobori-dori Ave.	- 9:30
⑲Shinbashi ⇄ ⑳Ginza 4	Chuo-dori Ave.	- 9:35
⑳Ginza 4 ⇄ ㉑Nihonbashi	Eitai-dori Ave.	- 9:40
㉑Nihonbashi ⇄ ㉒Muromachi 3	Chuo-dori Ave.	- 9:45
㉒Muromachi 3 ⇄ ㉓Sudacho	Chuo-dori Ave.	- 9:50
㉓Sudacho ⇄ ㉔Jinbocho	Yasukuni-dori Ave.	- 10:15
㉔Jinbocho ⇄ ㉕Iidabashi	Uchibori-dori Ave., Haksusan-dori Ave.	- 10:20
㉕Iidabashi ⇄ ㉖Suidobashi	Haksusan-dori Ave.	- 10:20
㉖Suidobashi ⇄ ㉗Iidabashi	Sotobori-dori Ave.	- 10:25
㉗Iidabashi ⇄ ㉘Ichigayahachimancho	Sotobori-dori Ave., Yasukuni-dori Ave.	- 10:30
㉘Ichigayahachimancho ⇄ ㉙Sumiyoshicho	Yasukuni-dori Ave.	- 10:35
㉙Sumiyoshicho ⇄ ㉚Tomhisacho-W	Yasukuni-dori Ave.	- 10:40
㉚Tomhisacho-W ⇄ ㉛Yotsuya 4	Gaiennishi-dori Ave.	- 10:40
㉛Yotsuya 4 ⇄ ㉜Daikyocho	Gaiennishi-dori Ave.	- 10:45

* ⇄ All lanes will be closed.
* Roads that join the course (only section adjacent to the course) will also be closed to vehicle traffic.
* Traffic restrictions will remain in place around the Olympic Stadium after those for the race are lifted.



Information on Traffic Regulation for Marathon (official website)

The Tokyo Organising Committee of the Olympic and Paralympic Games
<https://tokyo2020.org/ja/news/transportation-notice/tra-paralympic-marathon/>

