中央区将来人口の見通しについて　平成29(2017)年１月推計

参考資料　1

1　推計条件

ア　推計期間

平成30（2018）年から平成59（2047）年までの30年間。

11年目の平成40（2028）年以降は３パターン（高位、中位、低位）の仮定を用いた参考推計。

イ　推計方法

平成29（2017）年１月１日の住民基本台帳人口を基準とし、以下を基に今後30年間の人口を推計。

・０歳児数：地域別子ども女性比により算出。

・生残率　：年齢別・男女別。国立社会保障・人口問題研究所の数値。

・移動率　：開発分を除いた直近１年間の転出入による人口変動割合。

・開発による増加分：50戸以上の住宅開発により見込まれる転入者数を加算。

・五輪選手村の住宅転用による増加分約10,000人を平成35（2023）年から平成38（2026）年に加算。

・外国人人口：平成29（2017）年１月１日時点の6,176人が年齢性別など一定と仮定して加算。

◎11年目以降の参考推計に用いた仮定条件

推計１(高位)：自然増減、社会増減、開発の傾向が平成49（2037）年まで続き、以後は減少に転じる推計。

推計２(中位)：自然増減、社会増減、開発の傾向が平成46（2034）年まで続き、以後は減少に転じる推計。

推計３(低位)：自然増減と開発の傾向が平成44（2032）年まで続き、以後は減少に転じる推計。

※自然増減：出生及び死亡による増減。

※社会増減：転出・転入などの移動による増減及び開発による増加。

2　推計結果

＜総人口の推計、参考推計＞

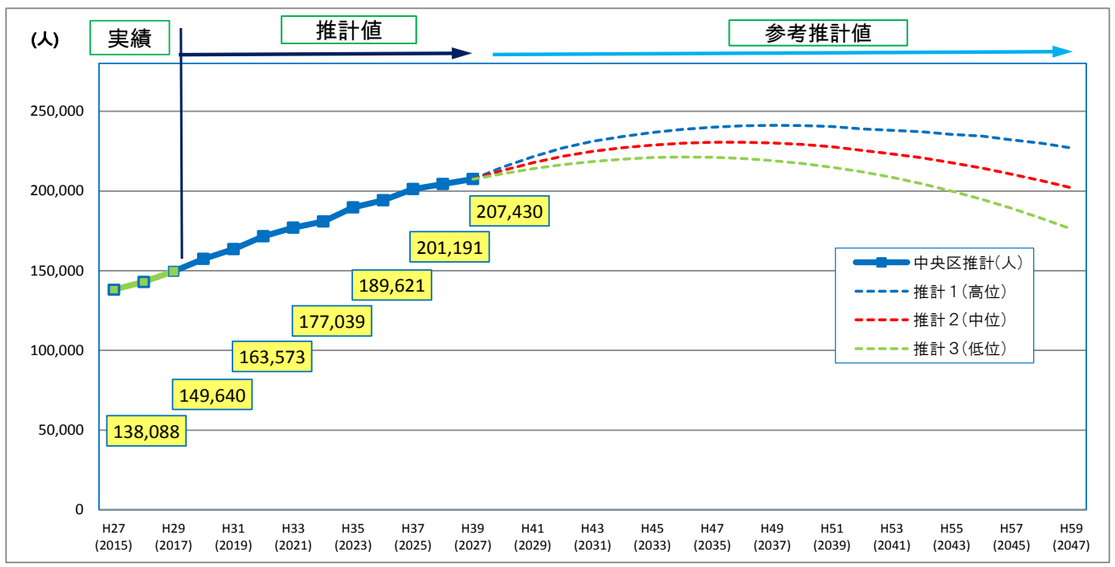

＜今後10年間の中央区人口＞

(各年1月1日、単位：人)

	H29 (2017)	H30 (2018)	H31 (2019)	H32 (2020)	H33 (2021)	H34 (2022)	H35 (2023)	H36 (2024)	H37 (2025)	H38 (2026)	H39 (2027)
中央区人口	149,640	157,354	163,573	171,640	177,039	180,792	189,621	194,157	201,191	204,333	207,430

本区人口は、自然増減、社会増減などの傾向が今後も続いた場合、平成36（2024）年内に20万人を突破する見込みである。

3　地域別・年齢区分別人口

＜今後10年間の地域別人口＞

(各年1月1日、単位：人)

		H29 (2017)	H30 (2018)	H31 (2019)	H32 (2020)	H33 (2021)	H34 (2022)	H35 (2023)	H36 (2024)	H37 (2025)	H38 (2026)	H39 (2027)
京　橋	人　口	35,780	36,607	38,768	40,713	41,407	42,071	42,699	43,318	43,926	44,532	45,133
	構成比	23.9%	23.3%	23.7%	23.7%	23.4%	23.3%	22.5%	22.3%	21.8%	21.8%	21.8%
日本橋	人　口	45,776	46,789	48,922	50,127	50,808	51,456	52,067	52,634	53,155	53,644	54,136
	構成比	30.6%	29.7%	29.9%	29.2%	28.7%	28.4%	27.5%	27.1%	26.4%	26.2%	26.1%
月　島	人　口	68,084	73,958	75,883	80,800	84,824	87,265	94,855	98,205	104,110	106,157	108,161
	構成比	45.5%	47.0%	46.4%	47.1%	47.9%	48.3%	50.0%	50.6%	51.8%	52.0%	52.1%

＜今後10年間の年齢区分別人口＞

(各年1月1日、単位：人)

		H29 (2017)	H30 (2018)	H31 (2019)	H32 (2020)	H33 (2021)	H34 (2022)	H35 (2023)	H36 (2024)	H37 (2025)	H38 (2026)	H39 (2027)
年少人口 (15歳未満)	人　口	19,136	20,667	21,879	23,446	24,889	25,959	27,690	28,845	30,288	31,024	31,764
	構成比	12.8%	13.2%	13.4%	13.7%	14.1%	14.4%	14.6%	14.8%	15.0%	15.2%	15.3%
生産人口 (15～64歳)	人　口	106,789	112,560	117,219	123,327	126,988	129,526	135,904	138,934	143,834	145,744	147,471
	構成比	71.4%	71.5%	71.6%	71.8%	71.7%	71.6%	71.7%	71.6%	71.5%	71.3%	71.1%
高齢人口 (65歳以上)	人　口	23,715	24,127	24,475	24,867	25,162	25,307	26,027	26,378	27,069	27,565	28,195
	構成比	15.8%	15.3%	15.0%	14.5%	14.2%	14.0%	13.7%	13.6%	13.5%	13.5%	13.6%

4　今後10年間の０歳児数見込み

(各年1月1日、単位：人)

	H29 (2017)	H30 (2018)	H31 (2019)	H32 (2020)	H33 (2021)	H34 (2022)	H35 (2023)	H36 (2024)	H37 (2025)	H38 (2026)	H39 (2027)
中央区 ０歳児数	1,943	2,019	2,039	2,112	2,141	2,123	2,211	2,204	2,246	2,201	2,165
京　橋　地 域	393	391	408	425	427	427	423	418	409	403	400
日本橋　地 域	589	582	594	587	575	559	544	526	503	481	467
月　島　地 域	961	1,046	1,037	1,100	1,139	1,137	1,244	1,260	1,334	1,317	1,298

防災マップアプリケーション イメージ

参考資料　2

災害発生

公共空間や街頭消火器に掲示した災害情報ステッカーから防災マップアプリをダウンロード

〈災害情報ステッカー〉
※イメージ



ダウンロード後

〈ステッカー掲示イメージ〉

〈地下鉄〉

〈街頭消火器〉

〈初期設定〉

〈言語〉

〈居住地〉

区民

区民以外

〈防災拠点※区民のみ〉

〈トップ画面〉

〈モード選択〉

区民モード

帰宅困難者モード

〈目的地選択〉

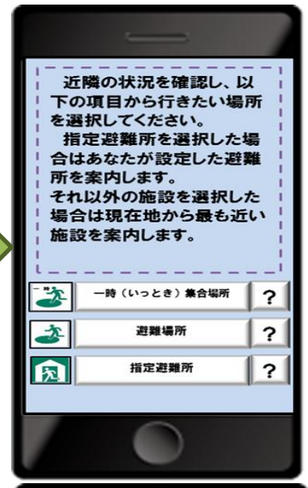

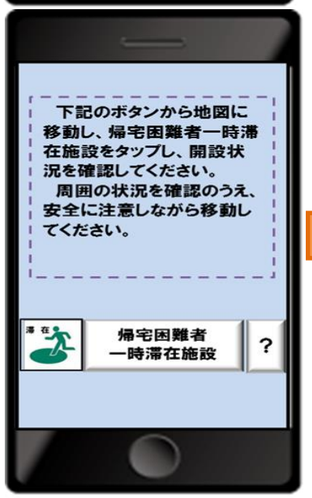

〈開設状況表示〉

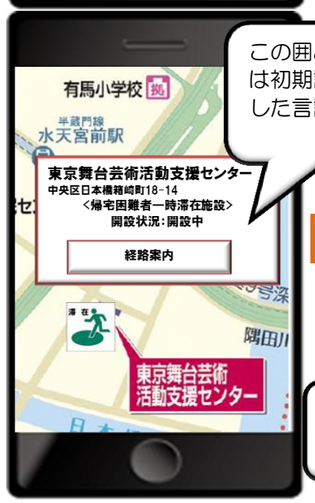

この囲み内の文字は初期設定で選択した言語で表示

〈経路案内〉

現在地から施設までの経路を表示

現在地から施設までの経路を表示

水谷橋公園再整備計画（案）

参考資料　３

中央区立水谷橋公園概要

名称：水谷橋公園
住所：中央区銀座一丁目12番6号
面積：712．93㎡
開園年月日：昭和27年5月30日

案内図

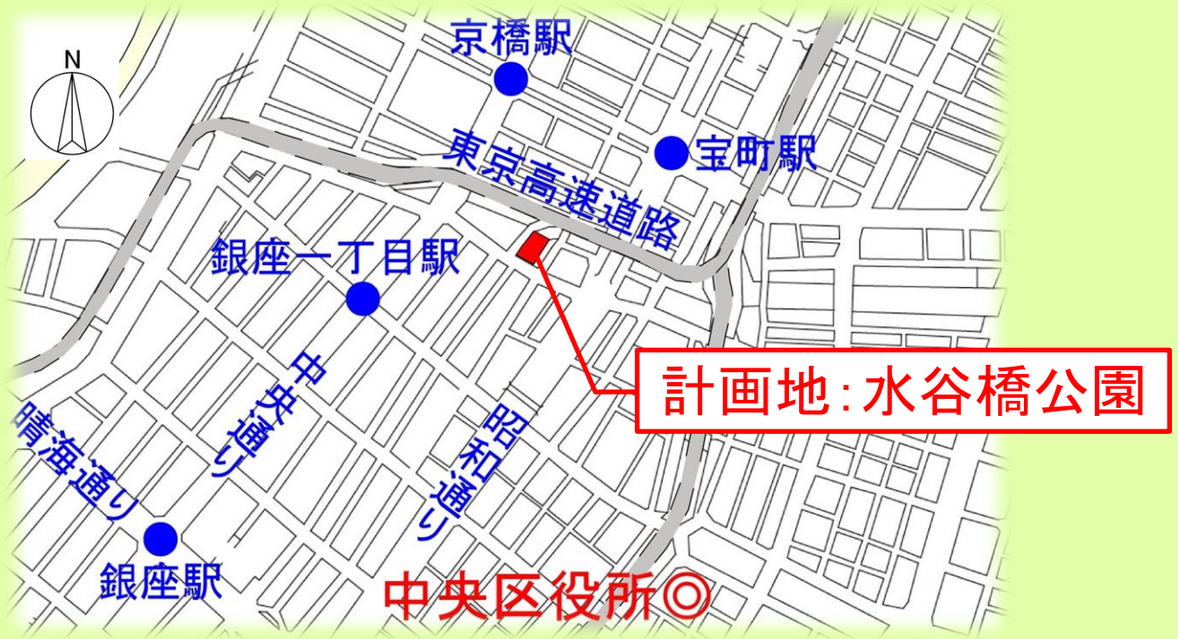

現況写真

南側道路より


公園内



集客力ＵＰ

利便性ＵＰ

都市観光チャレンジ戦略

訪日外国人を含む来街者の集客を高め、中央区全域への回遊へとつなげる。

●銀座と日本橋を結ぶ中央通りと、銀座と選手村を結ぶ晴海通りを活用

●区・観光協会と地域団体、東京国道事務所、東京都、ＮＴＴグループが連携

発信力ＵＰ

回遊性ＵＰ

観光情報提供施設ネットワーク

・観光案内所連絡協議会(仮称)の開催

・情報およびデータベースの共有

★観光案内標識の新設

中央通り沿いに重点的に設置

観光ボランティアの育成

観光協会が、観光特派員や観光検定合格者を活用し、まち歩きガイドを育成

街なか観光案内の展開

観光ボランティア（おもてなし東京）による街なかでの観光案内等を実施

実施主体：東京都

★舟運活性化事業

船便情報を一元管理し、わかりやすく発信

★フリーWi-Fi 環境の整備

中央通りの京橋・日本橋エリアにフリーWi-Fi のアクセスポイント設置

★観光プロモーション映像の制作

世界に向けて本区の魅力を発信

目ききの文化の伝承

築地魚河岸・イベントの開催

★→平成 29 年度新規事業

※日本橋観光案内所は当面の間仮設対応

「日本橋」における観光・舟運情報の提供　イメージ図

日本橋観光案内所

日本橋地域のおすすめスポットなどを紹介するとともに、日本橋を発着する船便情報を発信します。

<主な機能>　※写真はすべてイメージ

案内カウンター

老舗紹介コーナー

情報発信コーナー

運営主体：日本橋地域ルネッサンス100年計画委員会

日本橋観光案内所は日本橋川周辺の再開発エリアの中に設置する予定であるが、東京2020オリンピック・パラリンピック競技大会の開催に向けて、本区を訪れる外国人旅行者等に対応するため仮施設を整備する。